

Strategia Rozwoju Gminy Jedlicze na lata 2021 – 2030



Jedlicze, 2020 r.

Spis treści

Spis treści.....	2
I. Wprowadzenie.....	4
II. Diagnoza strategiczna	5
2.1. Uwarunkowania lokalizacyjne, przestrzenne, infrastrukturalne i środowiskowe	5
<i>Położenie</i>	5
<i>Ład przestrzenny</i>	6
<i>Komunikacja</i>	7
<i>Zabytki</i>	7
<i>Sieć wodociągowa i kanalizacyjna</i>	8
<i>Sieć gazowa</i>	9
<i>Ciepłownictwo</i>	9
<i>Energia elektryczna</i>	10
<i>Mieszkalnictwo</i>	10
<i>Powietrze</i>	10
<i>Obszary chronione</i>	11
<i>Lasy</i>	12
<i>Gospodarka odpadami</i>	13
<i>Wody</i>	14
2.2. Strefa społeczna	15
<i>Demografia</i>	15
<i>Pomoc społeczna</i>	16
<i>Kultura, Sport, Rekreacja</i>	17
<i>Ochrona zdrowia</i>	22
<i>Profilaktyka zdrowotna</i>	22
<i>Oświata</i>	23
<i>Organizacje pozarządowe</i>	24
2.3. Strefa gospodarcza	26
<i>Podmioty gospodarcze</i>	26
<i>Rolnictwo</i>	27
2.4. Wnioski z diagnozy strategicznej.....	27
<i>W zakresie uwarunkowań lokalizacyjnych, przestrzennych, infrastrukturalnych i środowiskowych</i>	27
<i>W zakresie z procesów społecznych</i>	29
<i>W zakresie uwarunkowań gospodarczych</i>	31
III. Obszary strategicznej interwencji.....	31
IV. Analiza SWOT Gminy Jedlicze	35
V. Wizja rozwoju i misja Gminy Jedlicze w perspektywie 2030 roku.....	38

Strategia Rozwoju Gminy Jedlicze na lata 2021 – 2030

VI.	Schemat celów i plan operacyjny Strategii Rozwoju Gminy Jedlicze na lata 2021-2030	39
	Działania i projekty w ramach celu strategicznego 1: Zrównoważony ład przestrzenny	41
	Działania i projekty w ramach celu strategicznego 2: Rozwój społecznie wrażliwy oparty na integracji i dialogu	52
	Działania i projekty w ramach celu strategicznego 3: Poprawa konkurencyjności gminy	60
VII.	Zgodność Strategii Rozwoju Gminy Jedlicze na lata 2021 – 2030 z wytycznymi i założeniami zawartymi w dokumentach wyższego rzędu	62
VIII.	Model struktury funkcjonalno – przestrzennej gminy	67
IX.	System realizacji Strategii	69
	9.1. Monitoring	70
	9.2. Ewaluacja	71
X.	Ramy finansowe i źródła finansowania	71
XI.	Wyniki ankietyzacji przeprowadzonej na rzecz opracowania Strategii Rozwoju Gminy Jedlicze na lata 2021 – 2030	72
	Źródła danych	86
	Spis rysunków	86
	Spis tabel	86
	Spis wykresów	86

I. Wprowadzenie

Strategia Rozwoju Gminy Jedlicze na lata 2021 – 2030 (dalej Strategia) jest dokumentem opracowanym dla gminy Jedlicze i jej mieszkańców oraz podmiotów działających na jej terenie.

Powstała z inicjatywy władz lokalnych, dostrzegających dalszą potrzebę rozwoju gminy z uwagi na zmieniającą się sytuację przestrzenno - społeczno - gospodarczą.

W okresie, który upłynął od opracowania poprzedniej Strategii na lata 2014-2020, zarówno w otoczeniu zewnętrznym jak i wewnętrznym zaszło szereg zmian, mających istotne znaczenie dla rozwoju gminy, zarówno w okresie najbliższych lat, jak i w perspektywie długofalowej. W związku z tym władze samorządu gminnego uznały za celowe opracowanie nowej Strategii. Bardzo ważnym czynnikiem uzasadniającym potrzebę opracowania nowego dokumentu strategicznego jest zapewnienie spójności ze strategicznymi dokumentami na szczeblu lokalnym, regionalnym i krajowym.

Niniejsza Strategia obejmuje diagnozę sytuacji przestrzenno – społeczno - gospodarczej gminy Jedlicze, dokonaną na podstawie pozyskanych danych od różnych podmiotów.

Podstawą prawną do opracowania Strategii jest Ustawa z dnia 6 grudnia 2006 r. o zasadach prowadzenia polityki rozwoju i jej nowelizacja, w ramach której dodano stosowne zasady dotyczące formułowania Strategii, w tym dodanie art. 10e-10g w brzmieniu:

1. *Gmina może opracować strategię rozwoju gminy.*
2. *Strategia rozwoju gminy jest spójna ze strategią rozwoju województwa oraz strategią rozwoju ponadlokalnego, obejmującą tę gminę.*
3. *Strategia rozwoju gminy zawiera wnioski z diagnozy, o której mowa w art. 10a ust. 1 ustawy z dnia 6 grudnia 2006 r. o zasadach prowadzenia polityki rozwoju (Dz. U. z 2019 r. poz. 1295 i 2020 oraz z 2020 r. poz. 1378), przygotowanej na potrzeby tej strategii, oraz określa w szczególności:*
 - 1) *cele strategiczne rozwoju w wymiarze społecznym, gospodarczym i przestrzennym;*
 - 2) *kierunki działań podejmowanych dla osiągnięcia celów strategicznych;*
 - 3) *oczekiwane rezultaty planowanych działań, w tym w wymiarze przestrzennym oraz wskaźniki ich osiągnięcia;*
 - 4) *model struktury funkcjonalno-przestrzennej gminy;*
 - 5) *ustalenia i rekomendacje w zakresie kształtowania i prowadzenia polityki przestrzennej w gminie;*
 - 6) *obszary strategicznej interwencji określone w strategii rozwoju województwa, o której mowa w art. 11 ust. 1 ustawy z dnia 5 czerwca 1998 r. o samorządzie województwa (Dz. U. z 2019 r. poz. 512, 1571 i 1815 oraz z 2020 r. poz. 1378), wraz z zakresem planowanych działań;*

7) obszary strategicznej interwencji kluczowe dla gminy, jeżeli takie zidentyfikowano, wraz z zakresem planowanych działań;

8) system realizacji strategii, w tym wytyczne do sporządzania dokumentów wykonawczych;

9) ramy finansowe i źródła finansowania.

Jednym z najważniejszych dokumentów planistycznych, na których opiera się przedmiotowa Strategia jest **Strategia rozwoju województwa - Podkarpackie 2030**, która stanowi podstawę do sporządzania kierunków i obszarów rozwoju gminy, które powinny być spójne z założeniami całego województwa podkarpackiego i nie powinny wykraczać poza ich zakres.

II. Diagnoza strategiczna

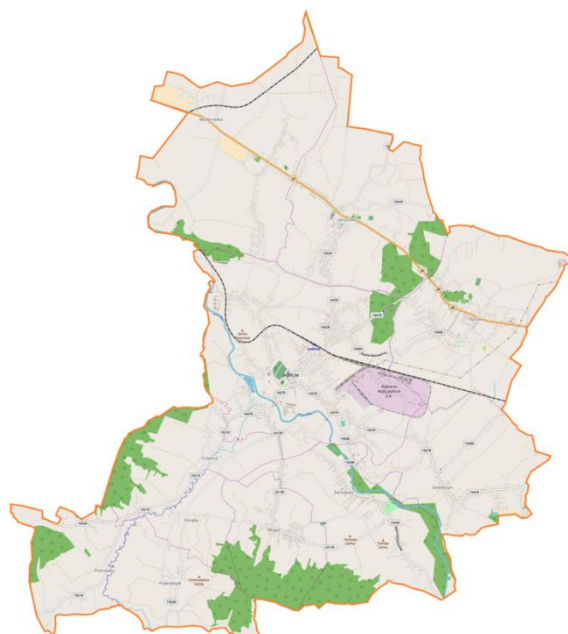
2.1. Uwarunkowania lokalizacyjne, przestrzenne, infrastrukturalne i środowiskowe

Położenie

Gmina Jedlicze leżąca w południowej części województwa podkarpackiego jest jednostką administracyjną o statusie gminy miejsko-wiejskiej powstałą w 1975 roku.

Sąsiaduje terytorialnie od strony południowej z Gminą Chorkówka, od strony północnej z Gminą Wojaszówka i Gminą Jasło, od strony wschodniej z Krosnem oraz z gminą Tarnowiec od strony zachodniej (powiat jasielski).

Całkowita powierzchnia Gminy Jedlicze to 58 km², z czego 11 km² to tereny miejskie, zaś 47 km² to tereny o charakterze wiejskim.



Rysunek 1. Granice administracyjne gminy Jedlicze [1].

Miasto Jedlicze podzielone jest na 3 dzielnice:
Centrum, Borek i Męcinka.

Ponadto w skład Gminy Jedlicze wchodzi miejscowości wiejskie: Chlebna, Długie, Dobieszyn, Jaszczew, Moderówka, Piotrówka, Podniebyle, Poręby, Potok, Żarnowiec.

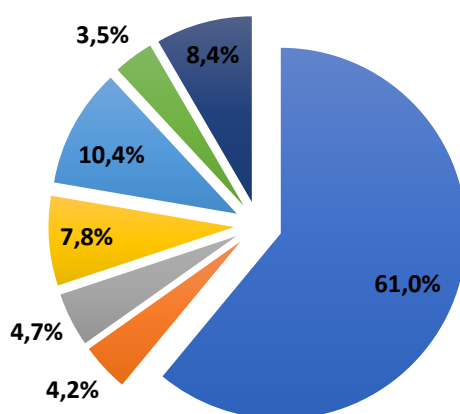
Rysunek 2. Podział administracyjny Gminy Jedlicze [1].



Ład przestrzenny

Zarys i kierunki zagospodarowania wyznacza Studium Uwarunkowań i Kierunków Zagospodarowania Przestrzennego Miasta i Gminy Jedlicze z 2000 r. będące dokumentem planistycznym o charakterze ogólnym, obejmującym obszar całej gminy. Istotą studium jest określenie polityki przestrzennej gminy i lokalnych zasad zagospodarowania przestrzennego, w oparciu o diagnozę uwarunkowań zagospodarowania przestrzennego. Stanowi ono podstawę do opracowania miejscowych planów zagospodarowania przestrzennego.

Uszczegółowienie zasad ładu przestrzennego następuje w miejscowych planach zagospodarowania przestrzennego. Na terenie gminy Jedlicze na koniec roku 2019 obowiązywały 22 miejscowe plany zagospodarowania przestrzennego, które obejmują obszar 426 ha, co stanowi 7,72% powierzchni miasta i gminy. Do planów obejmujących większe powierzchnie należą: Jedlicze III i Jedlicze IV (obejmujące w przeważającej części tereny zabudowy mieszkaniowej jednorodzinnej z dopuszczeniem usług), Potok II (obejmujący w przeważającej części tereny przemysłu górniczego), Potok III (obejmujący budownictwo mieszkaniowe wielorodzinne), Moderówka I (obejmujący budownictwo mieszkaniowe i usługi związane z komunikacją drogową) i farmy fotowoltaiczne w miejscowościach Jedlicze, Moderówka i Żarnowiec (obejmujący tereny produkcji energii elektrycznej). Poniższy wykres przedstawia strukturę przeznaczenia terenów zgodnie z obowiązującymi MPZP.



- | | |
|---|-------------------------------------|
| ■ Tereny zabudowy mieszkaniowej | ■ Tereny zabudowy usługowej |
| ■ Tereny rolne | ■ Tereny zieleni i wód |
| ■ Tereny komunikacji | ■ Tereny infrastruktury technicznej |
| ■ Tereny zabudowy techniczno produkcyjnej | |

Wykres 1. Struktura przeznaczenia terenów w miejscowych planach zagospodarowania przestrzennego [2].

Komunikacja

Na terenie Gminy Jedlicze funkcjonuje sieć dróg publicznych:

- ✓ droga krajowa nr 28, zarządca: Generalny Dyrektor Dróg Krajowych i Autostrad,
- ✓ droga wojewódzka nr 990, zarządca: Zarząd Województwa,
- ✓ drogi powiatowe, zarządca: Zarząd Powiatu,
- ✓ drogi gminne, zarządca: Burmistrz Gminy Jedlicze oraz wewnętrznych ogólnodostępnych zarządzanych w większości przez Burmistrza Gminy Jedlicze.

Długość dróg gminnych w 2019 roku wynosiła 74,39 km. W zależności od rodzaju nawierzchni drogi gminne stanowią:

- ✓ drogi o nawierzchni ulepszonej 65,51 km,
- ✓ drogi o nawierzchni nieulepszonej oraz gruntowej stanowią 8,88 km.

Stan dróg gminnych jest zróżnicowany.

Drogi wewnętrzne gminne o długości blisko 120 km stanowią uzupełnienie sieci dróg publicznych gminnych.

Zabytki

Na terenie Gminy Jedlicze znajduje się 146 zabytków nieruchomych oraz 108 zabytków archeologicznych ujętych w Gminnej Ewidencji Zabytków.

Najcenniejsze zabytki ujęte w Rejestrze Zabytków to 20 obiektów:

- ✓ Dwór Marii Konopnickiej w Żarnowcu (A-301 05.05.1969 r.),
- ✓ Park dworski w Żarnowcu (A-301 05.05.1969 r.),
- ✓ Dwór Stojowskich w Jaszczwi (A-1245 05.09.1996 r.),
- ✓ Oficyna dworska w Jaszczwi (A-1245 05.09.1996 r.),
- ✓ Park dworski w Jaszczwi (A-1245 05.09.1996 r.),
- ✓ Kościół parafialny rzym. kat. m. Jedlicze (A-197 29.03.1990 r.),
- ✓ Kaplica drewniana w m. Jedlicze (A-213 08.11.2007 r.),
- ✓ Dwór Łozińskich w Potoku (A-353/96 - 07.05.1996 r.),
- ✓ Spichlerz w Potoku (A-353/96 07.05.1996 r.),
- ✓ Park dworski w Potoku (A-353/96 07.05.1996 r.),
- ✓ Stara szkoła w Żarnowcu (A-34 29.04.1983),
- ✓ Pałac Stawiarskich ob. Liceum Ogólnokształcące m. Jedlicze (A-926 31.05.1975 r.),
- ✓ Park dworski w m. Jedlicze (A-926 31.05.1975 r.),
- ✓ Budynek szkolny w m. Jedlicze (A-1512 - 23.01.2018 r.),
- ✓ Budynek szkolny w m. Jedlicze (A-1512 23.01.2018 r.),
- ✓ Kapliczka murowana w Dobieszynie (A-1292 27.11.2014 r.),
- ✓ Dom drewniany w Żarnowcu (A-30 10.12.1982),
- ✓ Dom murowany (cegła) w m. Jedlicze (A-236 28.02.1991 r.),
- ✓ Dom murowany (cegła) w m. Jedlicze (A-275 16.03.1992 r.),
- ✓ Dom Legionowo - Strzelecki, ob. Gminny Ośrodek Kultury w m. Jedlicze (A-1506 15.12.2017 r.),

Dodatkowo na terenie gminy znajdują się obiekty wpisane do Rejestru Zabytków Ruchomych (14 sztuk) i stanowiska archeologiczne ujęte w Rejestrze Zabytków Archeologicznych (5 sztuk).

Sieć wodociągowa i kanalizacyjna

Długość sieci wodociągowej na terenie Gminy Jedlicze końcem 2019 roku wynosiła 39,83 km. Podłączone do niej było łącznie 1 053 budynków jedno- i wielorodzinnych, z czego w roku 2019 dokonano 21 przyłączy. Liczba osób korzystających z sieci wodociągowej to około 3 700 osób.

Całkowita długość sieci kanalizacji sanitarnej w Gminie Jedlicze wynosi 150,26 km. Część obszaru gminy objęta jest aglomeracją „Jedlicze”. Na jej obszarze znajduje się 133,20 km sieci kanalizacyjnej (w tym sieć grawitacyjna - 106,90 km, tłoczna - 26,30 km). Pozostały teren gminy ze względu na współczynnik koncentracji znajduje się poza obszarem aglomeracji Jedlicze.

Do zbiorczej sieci kanalizacyjnej podłączone było łącznie 3 097 budynków mieszkalnych: 1896 budynków jedno- i wielorodzinnych na terenach wiejskich, 1 201 budynków na terenie miasta. Sieć kanalizacji sanitarnej w Jedliczu obsługiwana jest przez oczyszczalnię ścieków, która w 2019 roku oczyściła 458 tys. m³. Jej podstawowe parametry to:

- ✓ Qd._{śr} – 1 650,0 m³/d
- ✓ Qh._{max} – 114,6,0 m³/h
- ✓ Qr._{max} – 1 650,0 m³/d

Długość kanalizacji deszczowej na terenie Gminy Jedlicze wynosi 28,90 km

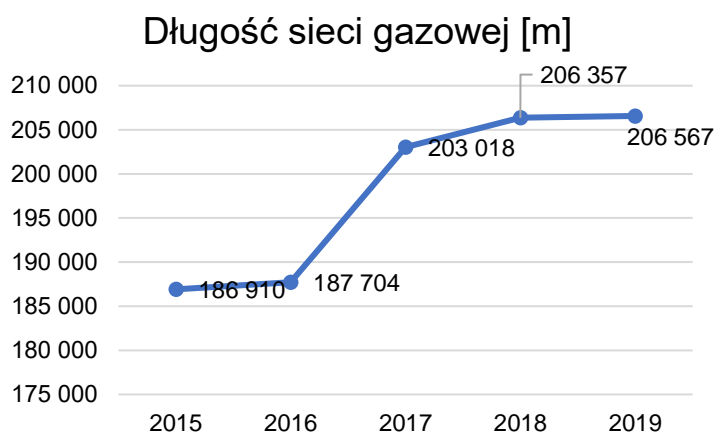
Sieć gazowa

Teren Gminy Jedlicze obsługiwany jest przez Polską Spółkę Gazownictwa sp. z o.o., Oddział Zakład Gazowniczy w Jaśle.

System gazowniczy zasilający teren Gminy Jedlicze składa się z gazociągów wysokiego ciśnienia, stacji gazowej I-go stopnia, sieci gazowych średniego ciśnienia i sieci gazowych niskiego ciśnienia.

Teren Gminy Jedlicze jest

zgazyfikowany w 100%. Gaz sieciowy dociera do wszystkich miejscowości gminy.



Wykres 2. Długość sieci gazowej na terenie Gminy Jedlicze [3].

Ciepłownictwo

Na terenach wiejskich gminy dominuje budownictwo jednorodzinne z własnymi indywidualnymi źródłami ciepła wbudowanymi u poszczególnych odbiorców. Wszystkie obiekty i mieszkania na terenie wiejskim oraz w części miasta są zasilane w ciepło na potrzeby grzewcze oraz na przygotowanie ciepłej wody użytkowej, z własnych indywidualnych źródeł.

W Gminie Jedlicze zapotrzebowanie na ciepło pokrywane jest z kotłowni lokalnych i prywatnych. Kotłownie lokalne zlokalizowane są głównie w budynkach użyteczności publicznej. Niemal wszystkie kotłownie w budynkach użyteczności publicznej są kotłami gazowymi. Źródła prywatne w większości stanowią kotły i piece węglowe.

Źródłem ciepła sieciowego na terenie gminy jest ORLEN Południe S.A. Ciepło sieciowe jest dostarczane wyłącznie na potrzeby przemysłu.

Energia elektryczna

Zaopatrzenie terenu Gminy Jedlicze w energię elektryczną odbywa się z krajowego systemu elektroenergetycznego. Gmina leży w zasięgu działania Spółki Polskie Sieci Elektroenergetyczne – Wschód S.A. Operatorem systemu dystrybucyjnego działającym w zasięgu terytorialnym Gminy Jedlicze jest PGE Dystrybucja S.A. Oddział Rzeszów, wchodząca w skład Grupy Energetycznej – PGE Polska Grupa Energetyczna S.A.

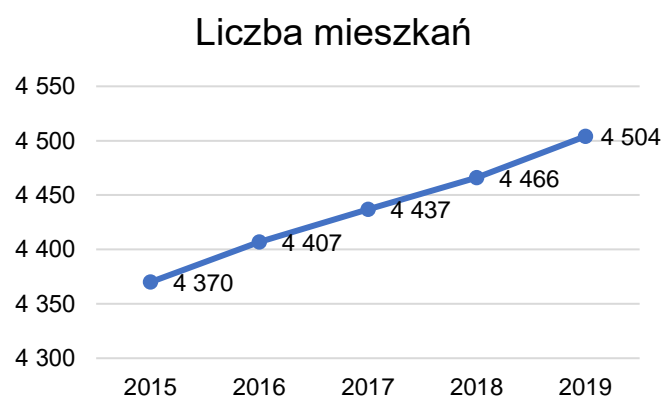
Długości sieci elektroenergetycznej na terenie gminy Jedlicze (nie ujęto linii średniego napięcia i niskiego napięcia będących na majątku odbiorców):

- ✓ linie kablowe średniego napięcia - 16,5 km,
- ✓ linie napowietrzne średniego napięcia – 68,2 km,
- ✓ linie kablowe niskiego napięcia – 53,1 km,
- ✓ linie napowietrzne niskiego napięcia – 372,2 km.

Mieszkalnictwo

Obiekty budowlane znajdujące się na terenie Gminy Jedlicze różnią się wiekiem, technologią wykonania, przeznaczeniem i wynikającą z powyższych parametrów energochłonnością. Zdecydowanie dominuje budownictwo jednorodzinne.

Corocznie wzrasta liczba mieszkań na terenie gminy.



Wykres 3. Liczba mieszkań na terenie Gminy Jedlicze [3].

Powietrze

Największy wpływ na jakość powietrza na terenie Gminy Jedlicze ma emisja powierzchniowa generowana przez gospodarstwa domowe. Głównymi źródłem zanieczyszczeń powietrza jest: spalanie paliwa stałego w piecach indywidualnych gospodarstw domowych. Emisja powierzchniowa na terenie gminy jest szczególnie uciążliwa w sezonie grzewczym.

Negatywne oddziaływanie na środowisko niesie ze sobą także emisja komunikacyjna, która najbardziej odczuwalna jest w pobliżu dróg charakteryzujących się dużym natężeniem ruchu kołowego. Największy wpływ na emisję na terenie gminy ma droga krajowa nr 28, ale także drogi powiatowe, gminne i wewnętrzne często uczęszczane przez mieszkańców.

Na stan powietrza na terenie gminy wpływa także emisja punktowa generowana głównie przez zakłady posiadające pozwolenia zintegrowane. Należą do nich:

- ✓ RAF-EKOLOGIA sp. z o.o. - Spalarnia Odpadów Przemysłowych i Medycznych z siedzibą w Jedliczu.
- ✓ ORLEN Południe S.A. w Trzebini, Zakład Jedlicze.

Okresowo wyczuwalna jest uciążliwość odorowa.

Na podstawie rocznej oceny jakości powietrza na terenie województwa podkarpackiego za rok 2019 na terenie Gminy Jedlicze odnotowano tylko przekroczenia poziomu celu długoterminowego ozonu.

Obszary chronione

Na terenie gminy Jedlicze występują następujące formy ochrony przyrody:

- ✓ 2 Obszary Natura 2000,
- ✓ Obszar Chronionego Krajobrazu,
- ✓ Pomniki przyrody.

Obszar Natura 2000 Jasiołka (PLH180011) to specjalny obszar ochrony siedlisk. Obejmuje środkową część doliny Jasiołki, na odcinku od Tylawy do Jedlicza oraz kilka kilometrów ujściowego odcinka Panny – jej lewobrzeżnego dopływu. Przybrzeżne kamieniska, jak i wysepki materiału dennego w nurcie rzeki są w różnym stopniu zarośnięte przez inicjalną roślinność i zarośla wierzbowe. W górnym biegu rzeki, w bezpośrednim sąsiedztwie koryta występują płyty olszynki nadpotokowej, niżej – łęgi wierzbowe.

Obszar Natura 2000 Wisłoka z Dopływami (PLH180052) to specjalny obszar ochrony siedlisk. Obejmuje rzekę Wisłokę na odcinku od północnej granicy Ostoi Magurskiej do mostu drogowego na trasie Pilzno-Kamienica wraz z dopływami. Jest to ważna ostoja wielu gatunków ryb, cennych z ochroniarskiego i gospodarczego punktu widzenia. Obszar całościowo stanowi cenny zasób zróżnicowanych siedlisk dla gatunków zwierząt rzadkich i poddanych ochronie związanych ze środowiskiem wodnym - występują tu cztery gatunki ryb z załącznika II Dyrektywy Siedliskowej

Czarnorzecki Obszar Chronionego Krajobrazu leży w środkowo-zachodniej części województwa podkarpackiego i stanowi otulinę dla Czarnorzecko-Strzyżowskiego Parku Krajobrazowego, rozciągającego się na Pogórzu Dynowskim. Powierzchnia obszaru wynosi 10400 ha. Chroni on przede wszystkim rolniczy krajobraz pogórza.

Na terenie gminy zlokalizowane są następujące pomniki przyrody:

- ✓ 17 dębów szypułkowych oraz 2 lipy drobnolistne w miejscowości Moderówka, ustanowionych Uchwałą Nr XLI/231/2012 Rady Miejskiej w Jedliczu z dnia

30 października 2012 r. (publikacja Dziennik Urzędowy Województwa Podkarpackiego z dnia 13 listopada 2012 r. pozycja 2309).

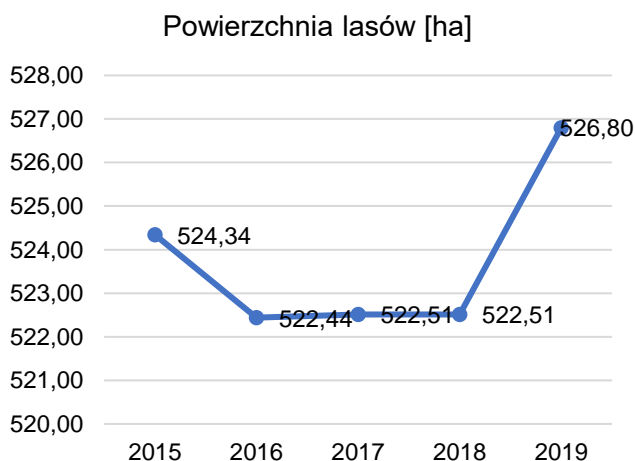
- ✓ 5 lip drobnolistnych i 1 dąb szypułkowy w miejscowości Jaszczew, ustanowionych Uchwałą Nr IV/45/2003 Rady Miejskiej w Jedliczu z dnia 24 stycznia 2003 r. (publikacja Dziennik Urzędowy Województwa Podkarpackiego Nr 8 z dnia 30 stycznia 2003 r. pozycja 168).
- ✓ 8 dębów szypułkowych w miejscowości Jedlicze, ustanowionych Uchwałą RLS-III-7141/46/79 z dnia 10 listopada 1979 r. (publikacja Dziennik Urzędowy Województwa Krośnieńskiego z 1980 r. Nr 3, poz. 31 oraz Dziennik Urzędowy Województwa Krośnieńskiego z 1984 r. Nr. 4, poz. 15).
- ✓ 1 lipa drobnolistna w miejscowości Jedlicze, ustanowionych Uchwałą RLS-III-7141/16/80 z dnia 10 czerwca 1980 r. (publikacja Dziennik Urzędowy Województwa Krośnieńskiego z 1980 r. Nr 3, poz. 31 oraz Dziennik Urzędowy Województwa Krośnieńskiego z 1984 r. Nr 4, poz. 15).
- ✓ 1 lipa drobnolistna w miejscowości Chlebna „Pielgrzym” oraz 1 tulipanowiec amerykański w miejscowości Jaszczew „Eugeniusz”, ustanowionych Uchwałą Nr XXVII/194/2020 Rady Miejskiej w Jedliczu z dnia 29 czerwca 2020 r. (publikacja Dziennik Urzędowy Województwa Podkarpackiego z dnia 28 lipca 2020 r. pozycja 3081).

Lasy

Z danych Głównego Urzędu Statystycznego wynika, iż powierzchnia lasów na terenie Gminy Jedlicze wynosi 526,80 ha, co daje lesistość na poziomie 9,0%. Wskaźnik lesistości gminy jest niższy niż średnia krajowa, która wynosi 30,0%.

Lasy państwowe występujące na terenie Gminy Jedlicze są zarządzane przez Nadleśnictwo Kołaczyce. Największe

skupiska leśne występują w południowej oraz w środkowej części gminy. leśnictwo Kołaczyce. Największe skupiska leśne występują w południowej oraz w środkowej części gminy. Lasy stanowiące własność gminy Jedlicze zajmują obszar 164,0935 ha i położone są na terenie miejscowości: Długie, Dobieszyn, Jaszczew, Jedlicze, Moderówka, Piotrówka, Podniebyle, Poręby, Potok i Żarnowiec. Część lasów gminnych pozostaje w zarządkach poszczególnych



Wykres 4. Powierzchnia lasów [3].

sołectw: Podniebyle (3,23 ha), Poręby (5,79 ha), Potok (121,51 ha), Żarnowiec (11,76 ha), Długie (10,51 ha). Gospodarka leśna w lasach gminnych prowadzona jest w oparciu o uproszczony plan urządzania lasów sporządzony na okres od 01.01.2014 r. – 31.12.2023 r.

Gospodarka odpadami

Odpady komunalne na terenie Gminy Jedlicze powstają głównie w gospodarstwach domowych, przedsiębiorstwach handlowych oraz obiektach użyteczności publicznej.

Corocznie wzrasta masa zbieranych odpadów na terenie gminy.

Wykres obok przedstawia masę odpadów ogółem zebranych na terenie gminy (nieruchomości zamieszkałe i niezamieszkałe) z uwzględnieniem odpadów zebranych w PSZOK.



Wykres 5. Masa zebranych odpadów komunalnych [2].

Na terenie Gminy Jedlicze funkcjonuje stacjonarny Punkt Selektywnej Zbiórki Odpadów Komunalnych w miejscowości Żarnowiec, do którego mieszkańcy mogą dostarczyć odpady selektywnie zebrane tj.: papier, metale, tworzywa sztuczne, szkło, odpady opakowaniowe wielomateriałowe, przeterminowane leki i chemikalia, zużyty sprzęt elektryczny i elektroniczny, zużyte baterie i akumulatory, odpady niebezpieczne, odpady niekwalifikujące się do odpadów medycznych i powstałych w gospodarstwie domowym w wyniku przyjmowania produktów leczniczych w formie iniekcji i prowadzenia monitoringu poziomu substancji we krwi, w szczególności igły i strzykawki, tekstylia i odzież, meble i inne odpady wielkogabarytowe, zużyte opony, odpady budowlane i rozbiórkowe, bioodpady pochodzące z pielęgnacji terenów zielonych, ogrodów i parków, popiół.

Tabela 1. Masa wyrobów azbestowych na terenie gminy Jedlicze [2].

Na terenie Gminy Jedlicze wykorzystywane są wyroby azbestowe głównie w postaci pokryć dachowych. Corocznie gmina podejmuje działania związane z usuwaniem wyrobów zawierających azbest. Systematycznie przy udziale środków własnych oraz dotacji z Wojewódzkiego Funduszu Ochrony Środowiska		
	Azbest	Masa [kg]
	Zinwentaryzowane	1 574 507
	Unieszkodliwione	681 680
	Pozostałe do unieszkodliwienia	865 827

i Gospodarki Wodnej w Rzeszowie oraz Narodowego Funduszu Ochrony Środowiska i Gospodarki Wodnej gmina oczyszczana jest z odpadów azbestowych. W wyniku przeprowadzonej w roku 2013 inwentaryzacji wyrobów azbestowych (spis z natury) stwierdzono, iż na terenie gminy znajduje się 143 137 m² wyrobów azbestowych. W latach 2014 - 2019 roku odebrano i unieszkodliwiono 542,59 Mg odpadów azbestowych. Łącznie gmina przeznaczyła na ten cel 85 844,77 zł ze środków własnych oraz pozyskała dotację ze środków Narodowego Funduszu Ochrony Środowiska i Gospodarki Wodnej w kwocie 49 132,10 zł, oraz ze środków Wojewódzkiego Funduszu Ochrony Środowiska i Gospodarki Wodnej w Rzeszowie w wysokości 34 392,47 zł.

Wody

Przez gminę płynie rzeka Jasiołka, będąca dopływem Wisłoki. Ta karpacka rzeka, mająca swoje źródła w głównym wododziale karpackim, na północnych stokach Kanasiówki, po przebieciu się przez odcinki przełomowe między Jaśliskami a Tylawą i między Trzcianą a Lipowicą, w rejonie Bóbrki wypływa na teren Kotliny Krośnieńskiej. Zbierając tu wody licznych strumieni i rzeki Chlebianka, po zmianie na obszarze Gminy Tarnowiec kierunku na zachodni, wlewa w Jaśle swe wody do Wisłoki.

Obszar Gminy Jedlicze leży w zlewniach 8 jednolitych części wód powierzchniowych (JCWP). Gmina Jedlicze znajduje się w zasięgu jednolitych części wód podziemnych: JCWPd nr 151 oraz JCWPd nr 152. Przez centralny fragment Gminy Jedlicze przechodzi część Głównego Zbiornika Wód Podziemnych nr 433 „Dolina Rzeki Wisłoka”.

Głównym zagrożeniem jest zagrożenie powodziowe, które generuje rzeka Jasiołka, cieki wodne Chlebianka, Młynówka, Szebnianka oraz intensywne opady deszczu prowadzące do powodzi błyskawicznych.

2.2. Strefa społeczna

Demografia

Na przestrzeni ostatnich kilku lat na terenie gminy obserwowany jest spadek liczby mieszkańców. W roku 2019 gminę zamieszkiwało 15 320 osób.

Najliczniej zamieszkaną jednostką osadniczą jest miasto Jedlicze – 36,98% wszystkich mieszkańców, następnie miejscowość Potok – 11,42%

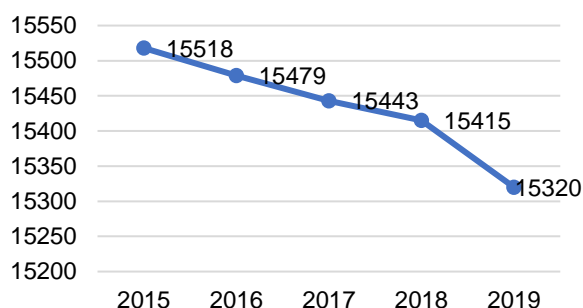
mieszkańców. Najmniej zaludnioną miejscowością na terenie Gminy Jedlicze jest Podniebyle zamieszkaną przez 2,40% wszystkich mieszkańców gminy.

Drugim istotnym czynnikiem demograficznym jest wskaźnik przyrostu naturalnego. W ostatnich latach odnotowywano wahania tego wskaźnika z przewagą negatywnych, ujemnych tendencji.

Tabela 2. Procentowy udział mieszkańców wg grup ekonomicznych [3].

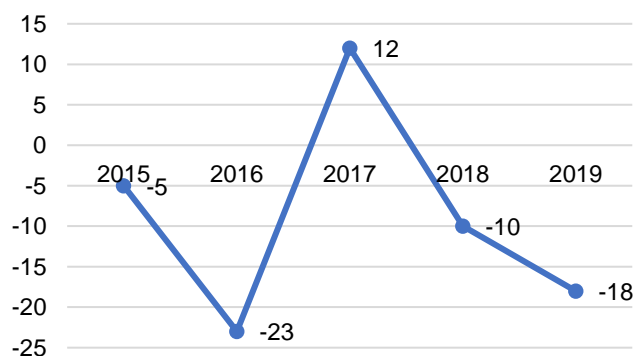
Grupy ekonomiczne	2015	2016	2017	2018	2019
w wieku przedprodukcyjnym	18,5	18,2	18,3	18,1	18,2
w wieku produkcyjnym	62,8	62,5	62,0	61,6	60,8
w wieku poprodukcyjnym	18,7	19,3	19,7	20,3	21,0

Liczba mieszkańców



Wykres 6. Liczba mieszkańców gminy Jedlicze.

Przyrost naturalny



Wykres 7. Przyrost naturalny na terenie gminy Jedlicze [2].

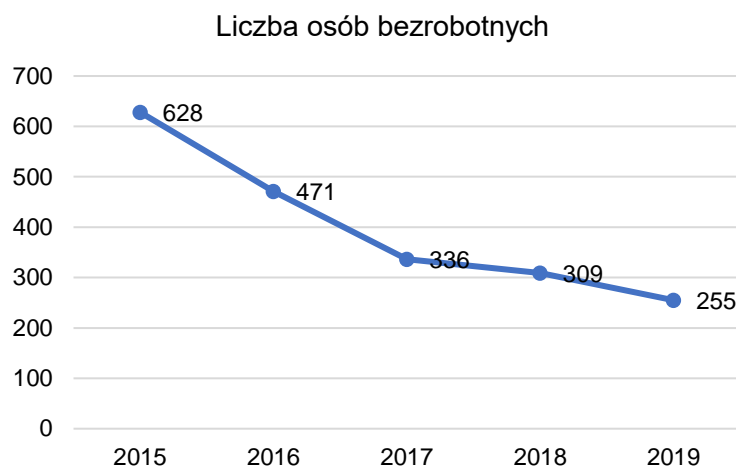
Na terenie gminy obserwowany jest proces starzenia się społeczeństwa. Na przestrzeni ostatnich lat wzrasta liczba osób w wieku poprodukcyjnym, jednocześnie maleje udział mieszkańców w wieku produkcyjnym.

Bezrobocie

Informacja dotycząca liczby osób bezrobotnych z terenu gminy Jedlicze została pozyskana z Powiatowego Urzędu Pracy w Krośnie.

Liczba osób bezrobotnych z roku na rok spada.

Końcem roku 2019 na terenie gminy zarejestrowanych było 255 osób bezrobotnych.



Wśród bezrobotnych przeważały kobiety, które w 2019 roku stanowiły 55,3% bezrobotnych. 18% bezrobotnych to osoby, które pozostawały bez pracy powyżej 2 lat.

Pomoc społeczna

Główny cel pomocy społecznej to umożliwienie osobom i rodzinom przezwyciężenia trudnych sytuacji życiowych, których nie są w stanie pokonać wykorzystując własne uprawnienia, zasoby i możliwości. Zadania te realizuje **Gminny Ośrodek Pomocy Społecznej w Jedliczu**. Pomoc społeczna wkracza w sytuacje osób i rodzin wtedy, gdy nie są one w stanie pokonać trudności życiowych własnym działaniem. Wspiera osoby i rodziny w wysiłkach zaspokajania niezbędnych potrzeb i umożliwia im życie w warunkach odpowiadających godności człowieka, a także zapobiega tym sytuacjom poprzez podejmowanie działań zmierzających do życiowego usamodzielnienia oraz integracji ze środowiskiem.

W 2019 roku liczba rodzin pobierających świadczenia z pomocy społecznej wynosiła 401 i spadła w porównaniu do 2018 roku, w którym liczba rodzin korzystających z pomocy społecznej stanowiła wartość 409.

Główne powody przyznania pomocy w 2019 r.:

- ✓ ubóstwo (262 rodziny),
- ✓ długotrwała choroba (233 rodziny),
- ✓ niepełnosprawność (142 rodziny),
- ✓ bezrobocie (136 rodzin),
- ✓ bezradność w sprawach opiekuńczo-wychowawczych i prowadzeniu gospodarstwa domowego (87 rodzin),

Strategia Rozwoju Gminy Jedlicze na lata 2021 – 2030

- ✓ alkoholizm (74 rodziny),
- ✓ potrzeba ochrony macierzyństwa (55 rodzin),
- ✓ zdarzenie losowe (11 rodzin),
- ✓ trudności w przystosowaniu do życia po opuszczeniu zakładu karnego (7 rodzin).

Ośrodek został w 2011 r. wyznaczony jako jednostka gminy do realizacji zadań wynikających z ustawy o wspieraniu rodziny i systemie pieczy zastępczej m. in. poprzez:

- ✓ zatrudnienie asystentów rodziny,
- ✓ współfinansowanie pobytu dzieci w zastępczych formach opieki,
- ✓ prowadzenie pracy socjalnej,
- ✓ prowadzenie grup samopomocowych i grup wsparcia,
- ✓ prowadzenie poradnictwa specjalistycznego (psychologicznego, prawnego i socjalnego).

W 2019 r. Ośrodek Pomocy Społecznej w Jedliczu zatrudniał 3 asystentów na podstawie umowy o pracę w ramach zadaniowego czasu pracy (w tym jeden na zastępstwo). Praca asystenta koncentrowała się głównie na pomocy w budowaniu prawidłowego wzorca rodzica, wzmacnianiu kompetencji rodziców, pomocy w egzekwowaniu obowiązku szkolnego, pomocy w budowaniu prawidłowych relacji między członkami rodziny, pomocy w poszukiwaniu pracy, pomocy w załatwianiu spraw w urzędach i instytucjach, doradztwie w prowadzeniu gospodarstwa domowego, pomocy w planowaniu budżetu rodzinnego, pomocy w wyrobieniu nawyków higienicznych i utrzymaniu czystości w otoczeniu. Asystenci pracowali z 21 rodzinami.

Świadczenia: rodzinne, z funduszu alimentacyjnego, wychowawcze i dobry start w roku 2019:

- ✓ Liczba rodzin pobierających świadczenia rodzinne – 899
- ✓ Liczba rodzin pobierających świadczenia z funduszu alimentacyjnego – 68
- ✓ Liczba rodzin pobierających świadczenia wychowawcze - 1645

W najbliższym czasie na terenie gminy powstanie dom pomocy społecznej, którego celem jest stworzenie warunków bezpiecznego, niezależnego i godnego życia osób starszych.

Kultura, Sport, Rekreacja

Główną jednostką prowadzącą działalność kulturalną na terenie gminy jest **Gminny Ośrodek Kultury w Jedliczu (GOK) im. Bronisławy Betlej w Jedliczu**. Ośrodek realizuje zadania w zakresie wychowania, edukacji i upowszechniania kultury. Prowadzi wielokierunkową działalność zgodną z założeniami polityki kulturalnej państwa oraz wychodzącą naprzeciw potrzebom i oczekiwaniom społeczeństwa Gminy Jedlicze.

Strategia Rozwoju Gminy Jedlicze na lata 2021 – 2030

Główną siedzibą GOK jest zabytkowy Dom Strzelca zlokalizowany w Jedliczu przy ul. Tokarskich 22 wyposażony w salę wraz z zapleczem scenicznym mogącą pomieścić 150 osób. W budynku tym znajduje się też Gminna Biblioteka Publiczna. Szczególnym miejscem jest zabytkowy budynek Szkoły Ludowej w Żarnowcu. GOK dysponuje również częścią odrestaurowanego Dworu Stojowskich w Jaszczwi.

Działalność Gminnego Ośrodka Kultury można podzielić na kilka kategorii. Pierwsza z nich to tak zwane zajęcia stałe, które odbywają się cyklicznie przez cały rok. Łącznie bierze w nich udział około 150 osób. Zajęcia stałe to przede wszystkim:

- ✓ zajęcia taneczne
- ✓ zajęcia plastyczne
- ✓ zajęcia muzyczne
- ✓ zespoły muzyczne
- ✓ zajęcia teatralne

Następną kategorią działalności Gminnego Ośrodka Kultury są imprezy, które na stałe weszły do kalendarza istotnych wydarzeń kulturalnych w Gminie Jedlicze.

Kolejną kategorią działalności Gminnego Ośrodka Kultury jest współudział przy imprezach organizowanych przez sołectwa, osiedla, szkoły, przedszkola, koła gospodyń, Ochotnicze Straże Pożarne, kluby sportowe czy inne organizacje działające na terenie Gminy Jedlicze.

Gminny Ośrodek Kultury posiada obecnie w administracji cztery obiekty wszystkie wpisane do rejestru zabytków. Taki stan posiadania stwarza w prawdzie duże możliwości wykorzystania budynków na cele kulturalno - integracyjne, ale żaden z nich nie odpowiada w pełni bieżącym potrzebom kulturalnym Gminy Jedlicze. Dlatego istnieje potrzeba budowy w przyszłości nowoczesnego domu kultury z salą widowiskową, odpowiednim zapleczem scenicznym, salkami do zajęć grupowych i dostateczną bazą magazynową.

Grupy działające przy Gminnym Ośrodku Kultury:

- ✓ Zespół śpiewaczy „Magnolia”

Zespół śpiewaczy Magnolia powstał wczesną wiosną 2013 r. z inicjatywy mieszkańców wsi Podniebyle. Zespół szukając nazwy zainspirował się budzącą się do życia przyrodą. Wiosną krzew magnolii zakwita, wiosną też powstał zespół, stąd nazwa. W repertuarze zespołu znajdują się utwory ludowe, biesiadne, disco polo. Członkinie zespołu próbują także swoich sił w pisaniu tekstów, układaniu melodii. Patronat nad zespołem sprawuje GOK w Jedliczu.

- ✓ Zespół „Jarzębina”

Zespół „Jarzębina” został założony przez Stowarzyszenie „Nasza Piotrówka” we wrześniu 2012 r. Pierwszy publiczny występ miał miejsce już 25 listopada, podczas uroczystości z okazji Dnia Seniora obchodzonego w Piotrówce. Zespół ma za sobą już szereg występów, zarówno podczas gminnych spotkań jak i przeglądów piosenek itd. Patronat nad zespołem sprawuje GOK w Jedliczu.

- ✓ Kapela Podwórkowa „Tanie Dranie”

Kapela powstała w czerwcu 2018 r. przy GOK w Jedliczu. Repertuar kapeli stanowią pieśni podwórkowe, pieśni biesiadne oraz utwory związane z folklorem miejskim. Choć działają od niedawna, dali się poznać nie tylko miejscowej publiczności. Ich występy spotykają się z żywiołową reakcją widzów.

Kolejnym obiektem prowadzącym działalność kulturalną na terenie gminy jest **Gminna Biblioteka Publiczna im. Kaspra Wojnara**. Służy ona rozwijaniu i zaspokajaniu potrzeb czytelniczych, oświatowych, kulturalnych i informacyjnych społeczeństwa oraz upowszechnianiu wiedzy i rozwojowi kultury. Biblioteka prowadzi wypożyczalnię i czytelnię w Jedliczu oraz cztery filie biblioteczne zlokalizowane w miejscowościach: Dobieszyn, Jaszczew, Potok, Żarnowiec. W 2019 roku zarejestrowano 2 433 czytelników, a z usług biblioteki skorzystało 27 171 użytkowników. Czytelnicy wypożyczyli ogółem 37 839 książek, zakupiono i opracowano 1 608 woluminów, ze stanowisk komputerowych skorzystało 2 535 osób. Zorganizowano ok. 215 działań edukacyjno-czytelniczych, między innymi: spotkania autorskie, wieczory literackie, konkursy czytelnicze, lekcje biblioteczne i wystawy czasowe. W przyszłości należy rozważyć budowę nowego obiektu pełniącego funkcję biblioteki dostosowanego do obecnych standardów lub unowocześnienie istniejących rozwiązań.

Gminny Ośrodek Sportu i Rekreacji w Jedliczu (GOSiR)

Podstawową jednostką realizującą cele i zadania własne Gminy Jedlicze w zakresie kultury fizycznej, sportu, rekreacji sportowej oraz rehabilitacji ruchowej jest Gminny Ośrodek Sportu i Rekreacji. Do jego zakresu działania należy, w szczególności:

1. Udostępnianie bazy sportowej i rekreacyjnej:

- ✓ klubom sportowym,
- ✓ placówkom oświatowym do prowadzenia swojej statutowej działalności,
- ✓ organizacjom społecznym i zawodowym,
- ✓ osobom indywidualnym.

Szeroką ofertę obiektów sportowo - rekreacyjnych Gminnego Ośrodka Sportu i Rekreacji stanowią:

- ✓ hala sportowa, siłownia, sauna, sala fitness, salon masażu, ścianka wspinaczkowa oraz zaplecze szatniowo- sanitarne i gastronomiczne,
- ✓ lodowisko,
- ✓ kort tenisowy,

Strategia Rozwoju Gminy Jedlicze na lata 2021 – 2030

- ✓ boisko do piłki plażowej,
- ✓ zielona sala fitness,
- ✓ strzelnica sportowa,
- ✓ rekreacyjne place zabaw w Jedliczu i Dobieszynie.

Łącznie w 2019 roku z oferty GOSiR skorzystały 39 422 osoby.

2. Podejmowanie działań zmierzających do wykorzystania GOSiR w celach upowszechniania kultury fizycznej i sportu ze szczególnym uwzględnieniem szkół, dzieci, młodzieży i osób niepełnosprawnych.

3. Upowszechnianie różnych form kultury fizycznej oraz usług sportowo – rekreacyjnych poprzez prowadzenie sekcji:

- ✓ tanecznej,
- ✓ kolarstwa górskiego,
- ✓ piłki siatkowej,
- ✓ lekkiej atletyki,
- ✓ strzelectwa sportowego,
- ✓ szachowej,
- ✓ łuczniczej.

4. Organizacja imprez i zawodów sportowych.

W 2019 roku GOSiR był organizatorem lub współorganizatorem 106 imprez, w których łączna liczba uczestników wyniosła 11 131 osób.

5. Propagowanie sportu i rekreacji na terenie Gminy Jedlicze.

Gminny Ośrodek Sportu i Rekreacji uwzględniając potrzeby lokalnej społeczności, wychodzi im naprzeciw oferując szeroką gamę atrakcyjnych zajęć skierowanych do różnych grup wiekowych. Oferta ta obejmuje:

- ✓ aerobik,
- ✓ crossfit,
- ✓ aktywny senior 50+,
- ✓ zumba,
- ✓ taniec,
- ✓ lekkoatletyka,
- ✓ kolarstwo górskie,
- ✓ łucznictwo,
- ✓ piłka siatkowa,
- ✓ szachy,

Strategia Rozwoju Gminy Jedlicze na lata 2021 – 2030

- ✓ strzelectwo sportowe.

6. Popularyzacja walorów rekreacji ruchowej.

7. Współpraca ze szkołami i klubami sportowymi z terenu gminy. Koordynacja i organizacja szkoleń w różnych dyscyplinach sportu oraz zajęciach sportowo – rekreacyjnych i rehabilitacyjnych.

8. Zapewnienie wykwalifikowanej kadry do organizacji szkoleń sportowych, rekreacji i rehabilitacji.

9. W miarę posiadanych możliwości dążenie do rozwoju bazy sportowo – rekreacyjnej oraz poszerzanie zakresu działania i świadczonych usług.

10. Wykonywanie innych zadań określonych w planie finansowym Gminnego Ośrodka Sportu i Rekreacji lub zleconych przez Burmistrza Gminy.

Na terenie gminy podejmowane są liczne działania mające na celu popularyzację sportu.

W roku 2019 odbyło się wiele inicjatyw i imprez sportowych:

- ✓ Makroregionalne Zawody w Narciarstwie Biegowym o Puchar Burmistrza Gminy Jedlicze,
- ✓ XX Jubileuszowy Ogólnopolski Turniej Ringo,
- ✓ Wojewódzkie Zawody na Nartorolkach,
- ✓ Grand Prix Ferii w Narciarstwie Biegowym,
- ✓ Gminne Igrzyska Młodzieży Szkolnej,
- ✓ XIV Ogólnopolskie Zawody Strzeleckie Memoriał Bogusława Dziury,
- ✓ Rodzinny Piknik Strzelecki z okazji Uchwalenia Konstytucji 3 Maja,
- ✓ III Runda Pucharu Rzeszowskiego Okręgowego Związku Łuczniczego,
- ✓ VI Memoriał Zenona Jaracza w Łucznictwie,
- ✓ XIX Strażacki Turniej Tenisa Stołowego o Puchar Burmistrza Gminy Jedlicze,
- ✓ Gminne Zawody Sportowo-Pożarnicze w Dobieszynie,
- ✓ Otwarty Turniej Piłki Siatkowej o Puchar Burmistrza Gminy Jedlicze,
- ✓ VII Gminny Strażacki Turniej Strzelecki o Puchar Burmistrza Gminy Jedlicze,
- ✓ Zawody Sportowo Pożarnicze Gminy Jedlicze i Miasta Krosna,
- ✓ Zawody wędkarskie z okazji Dnia Dziecka i zawody spławikowe,
- ✓ XIX Turniej Piłki Nożnej o Puchar Burmistrza Gminy Jedlicze w Potoku,
- ✓ XIV Turniej Piłki Nożnej im. Radosława Bochenka w Moderówce,
- ✓ X edycja Biegu Ulicznego „Jedlicka siódemka”,
- ✓ XXVII Ogólnopolski Bieg szlakiem M. Konopnickiej,
- ✓ V Rajd Rowerowy przez miejscowości Gminy Jedlicze.

Ochrona zdrowia

Do zadań Gminy Jedlicze w zakresie ochrony zdrowia publicznego, należy m.in. zabezpieczenie dostępności do świadczeń z zakresu podstawowej opieki zdrowotnej.

Na terenie Gminy Jedlicze działa Samodzielny Publiczny Gminny Zakład Opieki Zdrowotnej w Jedliczu oraz jednostki sektora niepublicznego.

Samodzielny Publiczny Gminny Zakład Opieki Zdrowotnej w Jedliczu realizuje świadczenia zdrowotne na podstawie zawartych umów z POW Narodowego Funduszu Zdrowia w Rzeszowie w rodzaju:

- ✓ podstawowa opieka zdrowotna,
- ✓ ambulatoryjna opieka specjalistyczna,
- ✓ opieka psychiatryczna i leczenie uzależnień,
- ✓ rehabilitacja lecznicza,
- ✓ leczenie stomatologiczne,
- ✓ świadczenia pielęgnacyjne i opiekuńcze,
- ✓ opieka paliatywna i hospicyjna.

Dla zapewnienia sprawnego funkcjonowania systemu Państwowego Ratownictwa Medycznego i maksymalnego skrócenia czasu dojazdu zespołów PRM do zdarzeń na terenie miasta Jedlicze stacjonuje jeden z zespołów ratownictwa medycznego Pogotowia Ratunkowego w Krośnie.

Profilaktyka zdrowotna

SPG ZOZ w Jedliczu realizował programy profilaktyczne: - szczepienia przeciwko grypie w ramach środków własnych: (w 2019 r. 95 osób) - program profilaktyczny - przesiewowe badania cytologiczne – finansowany przez NFZ (w 2019 r. 221 osób)

Na terenie Gminy Jedlicze działa Punkt Konsultacyjny, którego nadrzędnym celem jest realizacja zadań nałożonych na gminę ustawą o wychowaniu w trzeźwości i przeciwdziałaniu alkoholizmowi a mianowicie:

- ✓ dostarczenie informacji o możliwości podjęcia profesjonalnej terapii,
- ✓ motywowanie i kierowanie do leczenia,
- ✓ udzielenie wsparcia i pomocy psychospołecznej członkom rodzin z problemem alkoholowym,
- ✓ udzielenie wsparcia i pomocy psychospołecznej osobom dotkniętym przemocą domową,
- ✓ podejmowanie działań interwencyjnych względem osób uzależnionych zgodnych z ustawą o wychowaniu w trzeźwości - procedury wynikające ze zobowiązania do leczenia.

W Gminie Jedlicze jednym z głównych działań profilaktycznych dla dzieci i młodzieży jest prowadzenie świetlic opiekuńczo-wychowawczych oraz kółek zainteresowań. W roku 2019 na terenie gminy działało łącznie 14 świetlic.

Do zadań świetlicy należy między innymi zapewnienie dzieciom opieki wychowawczej w czasie wolnym od zajęć szkolnych, udzielanie pomocy w nauce, organizowanie wychowankom czasu wolnego (zabawy, zajęcia sportowe, wycieczki) i inne formy aktywnego spędzania czasu oraz uczestnictwo w życiu kulturalnym i społecznym, dbanie o rozwój zainteresowań i uzdolnień dzieci.

Wykaz świetlic działających na terenie gminy:

- ✓ Świetlica opiekuńczo-wychowawcza w Potoku,
- ✓ Świetlica opiekuńczo-wychowawcza w Jaszczwi,
- ✓ Świetlica opiekuńczo-wychowawcza w Moderówce,
- ✓ Świetlica opiekuńczo-wychowawcza w Dobieszynie,
- ✓ Świetlica opiekuńczo-wychowawcza w Żarnowcu,
- ✓ Świetlica opiekuńczo-wychowawcza w Długiem,
- ✓ Świetlica opiekuńczo-wychowawcza w Porębach,
- ✓ Świetlica opiekuńczo-wychowawcza w Podniebylu,
- ✓ Świetlica opiekuńczo-wychowawcza w Piotrówce,
- ✓ Świetlica opiekuńczo-wychowawcza w Chlebnej,
- ✓ Świetlica opiekuńczo-wychowawcza w Jedliczu Męcinka,
- ✓ Świetlica opiekuńczo-wychowawcza w Jedliczu dz. Borek,
- ✓ Kółko z robotyki działające przy SP Jedlicze,
- ✓ Kółko Teatralne Jodła Banda w Jedliczu.

Oświata

Na terenie Gminy Jedlicze funkcjonuje 6 szkół podstawowych, 2 Zespoły Szkolno - Przedszkolne, 1 Samorządowe Przedszkole oraz 2 placówki ponadpodstawowe. W Gminie Jedlicze sieć szkół podstawowych obejmuje 8 obwodów. W 6 przypadkach obwód obejmuje dane sołectwo, w którym znajduje się szkoła. Są to sołectwa w Długiem, Żarnowcu, Dobieszynie, Potoku, Jaszczwi i Moderówce.

Wykaz placówek oświatowych:

- ✓ Szkoła Podstawowa w Długiem,
- ✓ Szkoła Podstawowa w Dobieszynie,
- ✓ Szkoła Podstawowa im. Wincentego Manierskiego w Jedliczu,
- ✓ Szkoła Podstawowa w Moderówce,
- ✓ Szkoła Podstawowa im. Władysława Broniewskiego w Piotrówce z filią w Podniebylu,
- ✓ Szkoła Podstawowa im. Edmunda Łozińskiego w Potoku,

Strategia Rozwoju Gminy Jedlicze na lata 2021 – 2030

- ✓ Zespół Szkolno – Przedszkolny w Jaszczwi,
- ✓ Zespół Szkolno – Przedszkolny w Żarnowcu,
- ✓ Samorządowe Przedszkole w Jedliczu wraz z filią w Potoku.

Na terenie gminy funkcjonuje Przedszkole Niepubliczne im. Św. Jana Pawła II i Matki Anny Kaworek w Jedliczu. Przedszkole bawi, uczy i wychowuje dzieci w duchu chrześcijańskich wartości.

Edukację ponadpodstawową na terenie gminy prowadzą:

- ✓ Liceum Ogólnokształcące im. Marii Konopnickiej w Jedliczu,
- ✓ Zespół Szkół im. Armii Krajowej w Jedliczu.

Na terenie gminy funkcjonuje utworzony w 2018 r. pierwszy Samorządowy Żłobek w Jedliczu, który otacza opieką dzieci od ukończenia 20 tygodnia życia do 3 lat. Istniejący żłobek ma ogromne znaczenie społeczne z uwagi na sprawowanie opieki nad najmłodszymi członkami społeczności lokalnej, świadczący pomoc rodzicom w godzeniu pracy zawodowej z obowiązkami rodzinnymi.

Organizacje pozarządowe

Na terenie gminy funkcjonuje wiele organizacji pozarządowych, prowadzących prężną działalność na terenie gminy. Należą do nich:

- ✓ Katolickie Stowarzyszenie Młodzieży
- ✓ Klub Abstynenta "Szansa"
- ✓ Klub Seniora
- ✓ Stowarzyszenie Wspólnota
- ✓ Polski Związek Wędkarski Koło "Jasiołka"
- ✓ Polskie Stowarzyszenie Diabetyków Koło w Jedliczu
- ✓ Stowarzyszenie "JODŁA"
- ✓ Stowarzyszenie Ogrodowe "JASIOŁKA"
- ✓ Stowarzyszenie Inicjatyw Społecznych "ROTA"
- ✓ Stowarzyszenie "Troska o Twoją Przyszłość"
- ✓ Stowarzyszenie "Nasza Piotrówka"
- ✓ Stowarzyszenie Turystyczne "Cyba"
- ✓ Stowarzyszenie Porębianie
- ✓ Stowarzyszenie "Kuźnia"
- ✓ Jedlickie Stowarzyszenie Motocyklowe Sherwood Riders

Strategia Rozwoju Gminy Jedlicze na lata 2021 – 2030

- ✓ Jedlickie Stowarzyszenie Sportowo Turystyczne Wojtek MTB

Inne podmioty kulturotwórcze z terenu gminy Jedlicze:

- ✓ Zespół śpiewaczy „Magnolia”

Zespół śpiewaczy Magnolia powstał wczesną wiosną 2013 r. z inicjatywy mieszkańców wsi Podniebyle. Zespół szukając nazwy zainspirował się budzącą się do życia przyrodą. Wiosną krzew magnolii zakwita, wiosną też powstał zespół, stąd nazwa. W repertuarze zespołu znajdują się utwory ludowe, biesiadne, disco polo. Członkinie zespołu próbują także swoich sił w pisaniu tekstów, układaniu melodii. Patronat nad zespołem sprawuje GOK w Jedliczu.

- ✓ Zespół „Jarzębina”

Zespół „Jarzębina” został założony przez Stowarzyszenie „Nasza Piotrówka” we wrześniu 2012 r. Pierwszy publiczny występ miał miejsce już 25 listopada, podczas uroczystości z okazji Dnia Seniora obchodzonego w Piotrówce. Zespół ma za sobą już szereg występów, zarówno podczas gminnych spotkań jak i przeglądów piosenek itd. Patronat nad zespołem sprawuje GOK w Jedliczu.

- ✓ Kapela Podwórkowa

Kapela powstała w czerwcu 2018 r. przy GOK w Jedliczu. Repertuar kapeli stanowią pieśni podwórkowe, pieśni biesiadne oraz utwory związane z folklorem miejskim. Choć działają od niedawna, dali się poznać nie tylko miejscowej publiczności. Ich występy spotykają się z żywiołową reakcją widzów.

- ✓ Dom Ludowy Jedlicze-Borek

Zarząd osiedla Jedlicze-Borek organizuje cykliczne wieczory poetyckie, promujące twórczość lokalnych poetów, zarówno tych którzy zdobyli już uznanie u szerokiej grupy odbiorców (jak np. śp. Bronisława Betlej, Maria Stefanik), oraz poetów amatorów, piszących dotychczas „do szuflady”.

Organizacje sportowe:

- ✓ Ludowy Klub Sportowy "NURT",
- ✓ Zakładowy Klub Sportowy "Nafta",
- ✓ Ludowy Klub Sportowy "VICTORIA",
- ✓ Ludowy Klub Sportowy "Chlebianka",
- ✓ Ludowy Klub Sportowy "Moderówka",
- ✓ Międzyszkolny Uczniowski Klub Sportowy "PODKARPACIE".

Organizacje społeczne działający w osiedlach i sołectwach:

- ✓ Koło Gospodyń Wiejskich w Chlebnej,
- ✓ Koło Gospodyń Wiejskich w Długiem,

- ✓ Koło Gospodyń Wiejskich w Dobieszynie,
- ✓ Koło Gospodyń Wiejskich w Jaszczwi,
- ✓ Koło Gospodyń Wiejskich w Jedliczu – Borek,
- ✓ Koło Gospodyń Wiejskich w Jedliczu – Męcince,
- ✓ Koło Gospodyń Wiejskich w Moderówce,
- ✓ Koło Gospodyń Wiejskich w Piotrówce,
- ✓ Koło Gospodyń Wiejskich w Podniebylu,
- ✓ Koło Gospodyń Wiejskich w Potoku,
- ✓ Koło Gospodyń Wiejskich w Porębach,
- ✓ Koło Gospodyń Wiejskich w Żarnowcu,
- ✓ Miejskie Koło Kobiet w Jedliczu,
- ✓ Osiedlowe Koło Kobiet w Jedliczu.

Wpływ na działalność kulturalną oraz edukacyjną prowadzoną na terenie gminy Jedlicze ma także Orlen Południe S.A. Zakład Jedlicze, poprzez wsparcie wydarzeń kulturalnych oraz działań edukacyjnych, szczególnie z zakresu ochrony środowiska.

2.3. Strefa gospodarcza

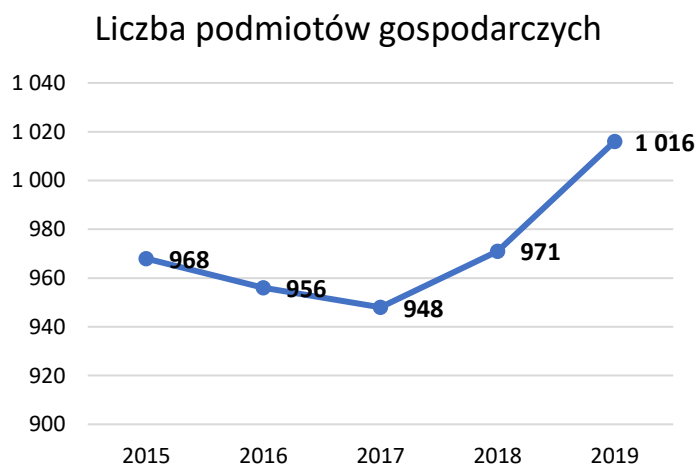
Podmioty gospodarcze

Na terenie Gminy Jedlicze funkcjonują m.in. firmy z sektora: paliwowego (ORLEN Południe S.A.), energetycznego (ZPRE Jedlicze sp. z o.o.), budowlanego. Do większych zakładów zalicza się Jedlickie Przedsiębiorstwo Gospodarki Komunalnej i Mieszkaniowej, świadczące specjalistyczne usługi komunalne.

Liczba podmiotów gospodarczych w ostatnich 3 latach wykazuje tendencję wzrostową.

Do największych pracodawców na terenie gminy należą:

- ✓ ORLEN Południe S.A., Zakład Jedlicze,
- ✓ ZPRE Jedlicze Sp. z o.o.,



Wykres 8. Liczba podmiotów gospodarczych [3].

- ✓ SPLAST Sp. z o.o., Zakład produkcyjny Jedlicze,
- ✓ „ZAMBET”
i Franciszek Pelczar Sp. Jawna,
- ✓ Meblo-Styl S.C.
- ✓ ZPH BEPOLPLAST I SP.J.
- ✓ Naftoremont - Naftobudowa Sp. z o.o. Jedlicze.

Stanisław

Na terenie gminy Jedlicze funkcjonują dwa obiekty pełniące funkcje noclegowe i gastronomiczne:

- ✓ Hotel i Restauracja Artis w Moderówce,
- ✓ Hotel i Restauracja Venus w Moderówce.

Rolnictwo

Na terenie gminy Jedlicze znajduje się około 1 844 gospodarstwa rolne. Na terenie gminy funkcjonuje kilka dużych gospodarstw rolnych, jednakże na przeważającej części użytków rolnych dominują gospodarstwa indywidualne, których powierzchnia waha się od 1 do 2 ha - stanowią one ponad 63% ogólnej liczby gospodarstw rolnych. Konsekwencją znacznego rozdrobnienia gospodarstw jest występująca w znacznym procencie grupa tzw. „dwuzawodowców” oraz brak następców będących w stanie kontynuować prowadzenie gospodarstw rolnych. W coraz większym stopniu daje się również zaobserwować ekspansję terytorialną miasta na grunty rolnicze w zakresie budownictwa mieszkaniowego.

Mieszkańcy gminy Jedlicze w przeważającej większości uprawiają zboża. Ponadto uprawia się tu także ziemniaki oraz w mniejszym stopniu rośliny pastewne i przemysłowe.

2.4. Wnioski z diagnozy strategicznej

W zakresie uwarunkowań lokalizacyjnych, przestrzennych, infrastrukturalnych i środowiskowych

Gmina Jedlicze charakteryzuje się korzystnym położeniem pomiędzy dwoma ośrodkami miejskimi: Jasłem i Krosnem. Odległość gminy do miasta wojewódzkiego Rzeszowa wynosi około 67 km.

Strategia Rozwoju Gminy Jedlicze na lata 2021 – 2030

Przez teren gminy przebiega droga krajowa nr 28, która stanowi podstawowy ciąg komunikacyjny, uzupełniany na niewielkim odcinku drogą wojewódzką nr 990 oraz drogami powiatowymi i gminnymi. Stan techniczny dróg jest zróżnicowany w zależności od lokalizacji. Wyzwaniem dla Gminy Jedlicze na lata 2021 – 2030 jest dokonywanie modernizacji dróg istniejących oraz rozbudowa gminnych i wewnętrznych dróg celem poprawy dostępności komunikacyjnej gminy.

Ważnym elementem jest rozbudowa i budowa nowych odcinków wielofunkcyjnych dróg turystycznych, głównie rowerowych celem uzyskania spójnego systemu dróg turystycznych wykorzystywanych w celach przemieszczania się na krótkie i długie dystanse, poprzez włączenie się np. do rowerostrady i tras turystycznych oraz w celach rekreacyjnych.

Wyzwaniem dla Gminy Jedlicze jest także zwiększenie udziału transportu zbiorowego w podróżach mieszkańców poprzez jego rozbudowę i zwiększenie dostępności dla mieszkańców.

Wszystkie działania związane z rozbudową i modernizacją transportu powinny uwzględniać bezpieczeństwo i komfort mieszkańców, między innymi poprzez rozbudowę chodników.

Zasady kształtowania i wykorzystywania przestrzeni zgodnie z zasadami zrównoważonego rozwoju determinują miejscowe plany zagospodarowania przestrzennego. Obecnie mniej niż 8% powierzchni gminy jest pokrytych miejscowymi planami zagospodarowania przestrzennego. Wyzwaniem dla Gminy Jedlicze jest zwiększenie obszaru objętego MPZP.

W latach 2021 – 2030 należy podejmować działania związane z rozbudową oświetlenia ulicznego, celem poprawy komfortu życia i zwiększenia bezpieczeństwa mieszkańców gminy.

Najistotniejszym wyzwaniem stojącym przed Gminą Jedlicze z punktu widzenia infrastruktury jest rozbudowa i modernizacja oczyszczalni ścieków dla zapewnienia bezpieczeństwa środowiska, zgodnej z normami eksploatacji, jak również dla umożliwienia dalszej rozbudowy kanalizacji sanitarnej i przyłączenia nowych gospodarstw.

Modernizacji oraz rozbudowy wymaga również sieć wodociągowa.

Gmina Jedlicze cechuje się ciekawymi walorami przyrodniczymi związanymi z obecnością obszarów Natura 2000 oraz Czarnorzeckiego Obszaru Chronionego Krajobrazu.

Ze względu na niską lesistość gminy należy dążyć do zalesiania szczególnie terenów nieużytków.

W zakresie gospodarki odpadami należy dążyć do optymalizacji kosztów związanych z prowadzeniem gospodarki odpadami, prowadzeniem edukacji ekologicznej w tym zakresie oraz zmniejszaniem masy odpadów zmieszanych zbieranych z terenu gminy. Dodatkowo realizować należy intensywniej działania związane z usuwaniem azbestu celem oczyszczenia całej gminy Jedlicze do 2032 roku z wyrobów azbestowych.

Należy mieć na uwadze działania związane z ochroną przeciwpowodziową na terenie gminy, które powinny być prowadzone w trybie ciągłym. Obecnie istniejąca infrastruktura przeciwpowodziowa nie zabezpiecza w pełni Gminy Jedlicze.

Wyzwaniem dla Gminy Jedlicze jest odchodzenie od węgla jako paliwa grzewczego i wykorzystywanie odnawialnych źródeł energii, które w znacznym stopniu zwiększą bilans wytwarzania czystej energii na terenie gminy.

Wyzwania dla Gminy Jedlicze:

- ✓ Modernizacja istniejących dróg i budowa nowych
- ✓ Rozwój infrastruktury przeznaczonej dla pieszych i rowerzystów
- ✓ Modernizacja oświetlenia ulicznego
- ✓ Integracja różnych form transportu i zwiększenie jego dostępności
- ✓ Zwiększenie dostępności transportu zbiorowego
- ✓ Planowanie nowych obszarów mieszkalnych i gospodarczych z uwzględnieniem zasad rozwoju zrównoważonego i poszanowaniem przestrzeni
- ✓ Modernizacja przestrzeni rynku w Jedliczu
- ✓ Rozbudowa i modernizacja oczyszczalni ścieków
- ✓ Intensyfikacja prac w zakresie rozwijania sieci kanalizacyjnej i wodociągowej na terenie gminy
- ✓ Modernizacja obecnie funkcjonującego wodociągu
- ✓ Utrzymanie usług związanych z infrastrukturą techniczną na dobrym poziomie
- ✓ Optymalizacja kosztów powiązanych z utrzymywaniem infrastruktury sieciowej
- ✓ Bieżący monitoring oraz poprawa jakości powietrza
- ✓ Optymalizacja funkcjonowania systemu gospodarki odpadami
- ✓ Ochrona przeciwpowodziowa poprzez rozbudowę urządzeń przeciwpowodziowych i współpracę z zarządcami cieków
- ✓ Zwiększanie wykorzystania odnawialnych źródeł energii

W zakresie z procesów społecznych

W ostatnich latach na terenie Gminy Jedlicze obserwuje się negatywne trendy społeczne. Corocznie zmniejsza się liczba mieszkańców, odnotowywany jest także ujemny przyrost naturalny. Podobna tendencja odnotowywana jest także na terenie powiatu krośnieńskiego jak i całego podkarpacia.

Istniejąca infrastruktura społeczna, kulturalna oraz sportowo –rekreacyjna i rehabilitacyjna powinna wychodzić naprzeciw potrzebom mieszkańców starszych, którzy co roku stanowią

liczniejszą społeczność Gminy Jedlicze. Wiąże się to m.in. z dostosowaniem oferty kulturalnej dla osób starszych, a przede wszystkim z wysoką dostępnością do świadczeń z zakresu podstawowej opieki zdrowotnej poprzez dostęp do specjalistów.

Wyzwaniem gminy na kolejne lata powinna być walka z samotnością osób starszych. Osamotnienie osób w podeszłym wieku stanowi jeden z głównych problemów gminy, w związku z obserwowaną emigracją ludzi młodych. Gmina powinna zapewnić odpowiednie zaplecze socjalne poprzez organizację m.in. dziennych domów pobytu seniorów oraz ofertę skierowaną na integrację osób starszych.

Ważnym przedsięwzięciem Gminy Jedlicze dla rozwiązania powyższego problemu jest budowa i utworzenie domu pomocy społecznej dla seniorów.

Na terenie gminy Jedlicze należy podjąć działania celem stworzenia jak najlepszych warunków, by ludzie młodzi mogli realizować swoje plany, przyjmując jako centrum aktywności życiowej Gminę Jedlicze, np. poprzez dostosowanie oferty kulturalnej, edukacyjnej i społecznej.

Należy sukcesywnie rozwijać bazę sportowo – rekreacyjną, dzięki której możliwe będzie poszerzenie zakresu działań i usług skierowanych na potrzeby grup wiekowych o rosnącym udziale.

Wyzwania dla Gminy Jedlicze:

- ✓ Kompleksowa polityka, uwzględniająca w szczególności potrzeby grup wiekowych o rosnącym udziale
- ✓ Dopasowanie usług publicznych do zmieniającej się struktury i potrzeb społeczności lokalnej
- ✓ Działania mające na celu zwiększenie atrakcyjności gminy dla młodego pokolenia
- ✓ Oferta społeczna dostosowana do każdej kategorii wiekowej osób
- ✓ Organizacja form aktywizacji seniorów, np. klubów seniora
- ✓ Wsparcie funkcjonowania klubów seniora i dziennych domów pomocy
- ✓ Zwiększenie dialogu społecznego
- ✓ Współpraca w zakresie przeciwdziałania spodziewanym problemom związanym z funkcjonowaniem służby zdrowia na poziomie lokalnym
- ✓ Monitorowanie i reagowanie na zmiany w zakresie liczebności i struktury ludności objętej pomocą społeczną
- ✓ Zapewnienie funkcjonowania domu pomocy społecznej na najwyższym poziomie
- ✓ Poprawa istniejącego zaplecza kulturalnego, rekreacyjnego, sportowego
- ✓ Rozwój infrastruktury turystycznej
- ✓ Próba podniesienia atrakcyjności oferty spędzania czasu wolnego na terenie gminy

- ✓ Współpraca z gminami ościennymi w zakresie tworzenia oferty spędzania czasu wolnego

W zakresie uwarunkowań gospodarczych

Od 2017 roku na terenie Gminy Jedlicze obserwowany jest wzrost liczby podmiotów gospodarczych. Końcem 2019 roku zarejestrowanych było 1016 podmiotów gospodarczych. Wyzwaniem dla gminy Jedlicze jest rozwój nowych terenów inwestycyjnych dla rozwoju działalności gospodarczej.

Wyzwania dla Gminy Jedlicze:

- ✓ Utrzymanie i podniesienie poziomu atrakcyjności gminy dla inwestorów, w tym tworzenie stref aktywności gospodarczej
- ✓ Zwiększenie udziału przedsiębiorstw zaliczanych do średnich i dużych w strukturze gospodarczej jednostki
- ✓ Rozwój infrastruktury turystycznej

III. Obszary strategicznej interwencji

W Strategii rozwoju województwa - Podkarpackie 2030, która stanowi dokument nadrzędny w odniesieniu do przedmiotowej Strategii przeanalizowano terytorialny wymiar Strategii w odniesieniu do działań wskazanych w poszczególnych obszarach tematycznych i na tej podstawie zidentyfikowano Obszary Strategicznej Interwencji (OSI).

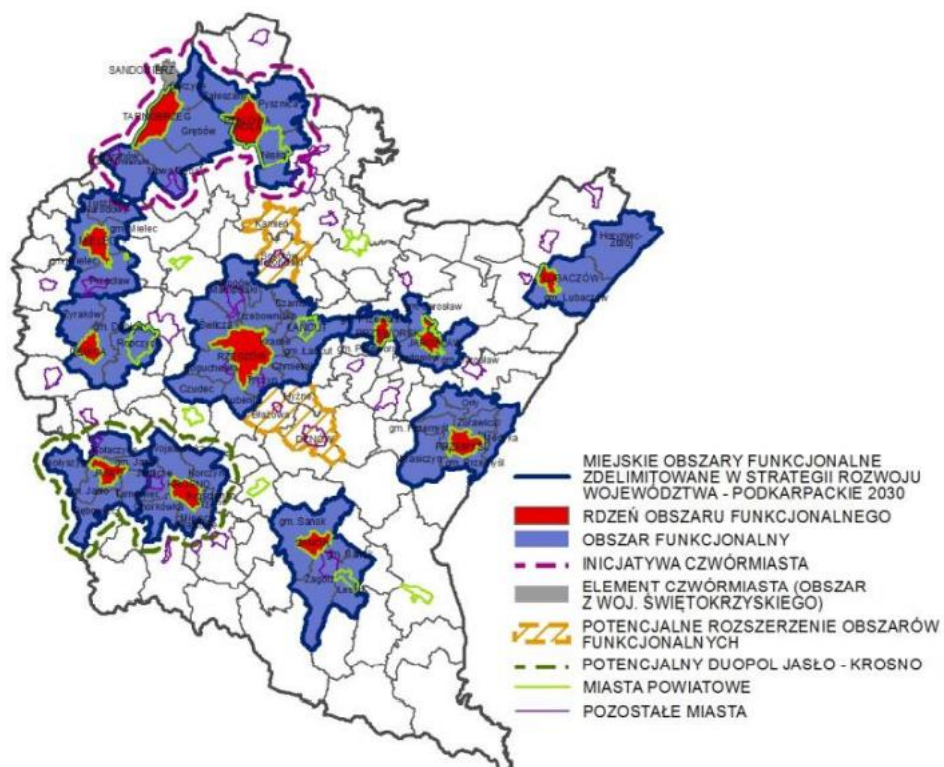
Podstawą ukierunkowania terytorialnego polityki rozwoju był poziom rozwoju społeczno-gospodarczego obszarów, zdiagnozowany na podstawie odpowiednio dobranych wskaźników oraz identyfikacja barier rozwojowych, a także ich zasobów i potencjałów stanowiących podstawę ich dalszego rozwoju. Wraz z wyznaczeniem OSI, sformułowano specjalne instrumenty prorozwojowe oraz system monitorowania zmian związanych z podjęciem działań interwencyjnych. Zgodnie z zasadą rozwoju odpowiedzialnego, czyli rozwoju społecznie wrażliwego i terytorialnie zrównoważonego, do obszarów wykazujących mniejszą odporność na zjawiska kryzysowe, skierowano wiązkę interwencji w celu zmniejszenia dysproporcji między obszarami.

Obszary Strategicznej Interwencji zostały wyróżnione poprzez integrację dwóch podejść: krajowego i regionalnego, spójnych z Strategią na rzecz Odpowiedzialnego Rozwoju do roku 2020 (z perspektywą do 2030 r.) oraz Krajową Strategią Rozwoju Regionalnego 2030, co warunkuje, iż OSI wyznaczone na poziomie krajowym i regionalnym są komplementarne.

Strategia Rozwoju Regionalnego w województwie podkarpackim wskazała 11 miast średnich tracących funkcje społeczno-gospodarcze: Przemyśl, Sanok, Jasło, Jarosław, Mielec, Krosno, Dębica, Nisko, Stalowa Wola, Tarnobrzeg, Przeworsk, dla których zostały utworzone miejskie obszary funkcjonalne na poziomie regionalnym. Z kolei do obszarów zmarginalizowanych zaliczono 65 gmin (marginalizacja społeczna, marginalizacja ekonomiczna, marginalizacja z kumulacją problemów społeczno -ekonomicznych).

Samorząd Województwa, poza OSI krajowymi, do objęcia specjalnym wsparciem wskazał następujące regionalne obszary strategicznej interwencji: subregionalne bieguny wzrostu i miejskie obszary funkcjonalne; miasta powiatowe i małe; Rzeszów i Rzeszowski Obszar Funkcjonalny; obszary wiejskie; obszary zagrożone trwałą marginalizacją w województwie; obszar Bieszczad; obszar gmin „Błękitnego Sanu”.

Miejskie obszary funkcjonalne



Rysunek 3. Miejskie Obszary Funkcjonalne.

Strategia Rozwoju Gminy Jedlicze na lata 2021 – 2030

Gmina Jedlicze wchodząca w skład Miejskiego Obszaru Funkcjonalnego Krosna zgodnie z zapisami Strategii rozwoju województwa - Podkarpackie 2030 powinna realizować następujące działania, w ramach obszaru strategicznej interwencji:

- zwiększenie spójności terytorialnej obszarów funkcjonalnych budowę, rozbudowę oraz modernizację infrastruktury kolejowej;
- podniesienie bezpieczeństwa komunikacyjnego poprzez budowę obwodnic i odciążenie centrów miast od przeciążeń wynikających z transportu indywidualnego i komunikacji publicznej;
- modernizacja i rozwój infrastruktury dróg lokalnych w celu zwiększenia spójności obszarów funkcjonalnych miast;
- rozwój transportu publicznego, w tym poprzez modernizację i rozwój infrastruktury w celu efektywniejszego przemieszczania się wewnątrz obszarów funkcjonalnych oraz między nimi;
- wspieranie systemu zrównoważonego transportu wraz węzłami intermodalnymi typu P&R, B&R;
- rozwój zintegrowanej sieci ścieżek rowerowych, tras rowerowych, jako alternatywy dla przemieszczania się na krótkich odcinkach oraz służących rekreacji.

Obszary wiejskie



Rysunek 4. Obszary wiejskie województwa podkarpackiego.

Jednocześnie dla obszaru wiejskiego gminy wskazano do realizacji działania z zakresu wielofunkcyjnego rozwoju obszarów wiejskich poprzez rozwój infrastruktury technicznej do których należą:

- poprawa dostępności komunikacyjnej obszarów wiejskich w wymiarze lokalnym, regionalnym, krajowym i transgranicznym, w tym w relacji do najbliższego regionalnego bieguna wzrostu;
- zwiększenie dostępności cyfrowej poprzez rozwój infrastruktury telekomunikacyjnej;
- modernizacja i rozbudowa energetycznych linii przesyłowych jako podniesienie komfortu życia i bezpieczeństwa mieszkańców;
- rozwój i poprawa dostępności do infrastruktury wodociągowej, kanalizacyjnej i ściekowej;
- poprawa zarządzania sektorem gospodarki odpadami;
- tworzenie korzystnych warunków w tym kompleksowej infrastruktury technicznej dla rozwoju przedsiębiorczości,

następnie działania z zakresu rozwoju przedsiębiorczości na obszarach wiejskich, do których zaliczono następujące działania:

- promowanie lokalnych zasobów (produktów tradycyjnych, regionalnych, ekologicznych) w celu powstawania alternatywnych źródeł dochodów;
- aktywizacja lokalnych społeczności ukierunkowana na rozwój przedsiębiorczości jako element wzrostu dochodów ludności wiejskiej;
- kreowanie postaw przedsiębiorczych i lokalnych inicjatorów działalności gospodarczej;
- wspieranie i profilowanie specjalizacji regionalno-lokalnej oraz centrów produkcyjno-usługowych;
- ukierunkowanie na dywersyfikację specjalizacji w celu podniesienia towarowości gospodarstw rolniczych;
- rozwój funkcji turystycznych, kompleksowo wykorzystujących lokalne zasoby i specjalizacje,

działania z zakresu integracji i aktywizacji społeczności wiejskiej w aspekcie społecznym i kulturowym, do których zaliczono działania:

- wsparcie mieszkańców w realizacji działań wynikających z lokalnych dokumentów strategicznych mających na celu wzmocnienie tożsamości regionalnej;
- podejmowanie współpracy na rzecz integracji społeczności lokalnej w planowaniu wspólnych działań i podejmowaniu wyzwań rozwojowych;

Strategia Rozwoju Gminy Jedlicze na lata 2021 – 2030

- poszerzenie i wzbogacenie oferty kulturalnej i usług czasu wolnego opartych na lokalnych zasobach przyczyniające się do zwiększenia poczucia tożsamości mieszkańców obszarów wiejskich, integracji społecznej i aktywizacji, szczególnie osób zagrożonych wykluczeniem społecznym;
- promocja lokalnej twórczości kulturalnej, rzemieślniczej z wykorzystaniem lokalnego dziedzictwa, przyczyniającej się do wykreowania produktów charakterystycznych dla poszczególnych miejscowości w oparciu o istniejące zasoby;
- promocja regionalnych specjalizacji w rolnictwie, jego otoczeniu i rybactwie (winiarstwo, pszczelarstwo itp. oraz usługi socjalne i rzemiosło, handel, przetwórstwo produktów rolnych, rękodzieło itp.);
- upowszechnianie dobrych praktyk przez społeczność lokalną na płaszczyźnie międzyregionalnej i międzynarodowej;
- wzmocnienie powiązań funkcjonalnych obszarów wiejskich z lokalnymi ośrodkami osadniczymi

oraz działania z zakresu racjonalizacji przestrzeni wiejskiej, do których zaliczono działania:

- dostosowanie przestrzeni wiejskiej do potrzeb gospodarczych i społecznych mieszkańców;
- efektywne wykorzystanie przestrzeni poprzez rozwój funkcji rekreacyjnej, sportowej i społeczno-kulturalnej obejmującej budowę i adekwatne wyposażenie obiektów;
- poprawa funkcjonalności i estetyki przestrzeni wiejskiej uzyskana poprzez wspieranie projektów mających na celu urządzenie i porządkowanie terenów zielonych, parków lub innych miejsc wypoczynku;
- budowa oraz modernizacja infrastruktury wspierającej rozwój funkcji kulturowo-społecznych na terenach wiejskich;
- racjonalne wykorzystanie przestrzeni produkcyjnej i osadniczej dzięki wspieraniu działań scaleniowych i zagospodarowania poscaleniowego.

IV. Analiza SWOT Gminy Jedlicze

Analiza SWOT stanowi jedną z najpopularniejszych metod diagnostycznych. Służy porządkowaniu i segregacji informacji, stanowi użyteczną pomoc przy dokonywaniu oceny zasobów i otoczenia, ułatwia też identyfikację problemów i określenie priorytetów rozwoju.

Poniżej przedstawiono analizę SWOT, które określa mocne i słabe strony, ale także szanse i zagrożenia w odniesieniu do bloków tematycznych uwzględnionych w Strategii.

MOCNE STRONY	SŁABE STRONY
Uwarunkowania lokalizacyjne, infrastrukturalne i środowiskowe	
<ul style="list-style-type: none"> - Dostępność komunikacyjna dzięki przebiegającej drodze krajowej nr 28 <ul style="list-style-type: none"> - Zabytki na terenie gminy - Dostępność linii kolejowej wraz ze stacją kolejową - Położenie pomiędzy dwoma ośrodkami przemysłowymi – Jasłem i Krosnem - Zróżnicowany krajobraz (pagórki, doliny, ciek) - Dostępność do sieci gazowej - Obszary chronione na terenie gminy <ul style="list-style-type: none"> - Walory przyrodnicze - Stosunkowo dobra jakość powietrza w cyklu rocznym 	<ul style="list-style-type: none"> - Niedostateczne połączenia transportem zbiorowym poszczególnych miejscowości gminy <ul style="list-style-type: none"> - Niedobór komunikacji zbiorowej - Słabo rozwinięta sieć połączeń kolejowych - Niski procent pokrycia gminy miejscowymi planami zagospodarowania przestrzennego <ul style="list-style-type: none"> - Zły stan części dróg turystycznych <ul style="list-style-type: none"> - Brak spójnego systemu dróg turystycznych - Niedobór zieleni urządzonej - Konieczność modernizacji przestrzeni rynku w Jedliczu - Brak pełnego skanalizowania gminy - Brak pełnego zwodociągowania gminy <ul style="list-style-type: none"> - Niedobór chodników oraz dróg turystycznych - Niska emisja w sezonie grzewczym <ul style="list-style-type: none"> - Niewielka powierzchnia lasów - Wzrost odpadów zmieszanych zbieranych na terenie gminy <ul style="list-style-type: none"> - Zagrożenie powodziowe - Występowanie nieużytków rolnych na terenie gminy
Strefa społeczna	
<ul style="list-style-type: none"> - Spadek liczby osób i rodzin korzystających z pomocy społecznej - Prężna działalność Gminnego Ośrodka Kultury w Jedliczu - Prężna działalność Gminnej Biblioteki Publicznej 	<ul style="list-style-type: none"> - Negatywne trendy demograficzne (spadek liczby mieszkańców, ujemne wskaźniki przyrostu naturalnego) - Niezadawalająca oferta spędzania czasu wolnego (w szczególności dla dzieci i młodzieży oraz seniorów)

Strategia Rozwoju Gminy Jedlicze na lata 2021 – 2030

<ul style="list-style-type: none"> - Prężna działalność Gminnego Ośrodka Sportu i Rekreacji - Prowadzenie profilaktyki zdrowotnej - Poprawa infrastruktury i funkcjonowania oświaty w ostatnich latach - Obecność organizacji pozarządowych <ul style="list-style-type: none"> - Funkcjonujący żłobek - Powstający dom pomocy społecznej 	<ul style="list-style-type: none"> - Główne powody udzielania pomocy społecznej w gminie: ubóstwo, długotrwała i ciężka choroba, niepełnosprawność - Niewystarczający system usług wsparcia (poza pomocą materialną) dla osób potrzebujących, w szczególności starszych oraz z niepełnosprawnościami, a także dla rodzin - Niedobór wydarzeń kulturalnych w plenerze - Niewystarczające zaplecze sportowe przy szkołach
Strefa gospodarcza	
<ul style="list-style-type: none"> - Wzrastająca liczba podmiotów gospodarczych 	<ul style="list-style-type: none"> - Mała dostępność terenów inwestycyjnych na obszarze gminy - Rozdrobnienie rolnictwa

SZANSE	ZAGROŻENIA
<ul style="list-style-type: none"> - Dostępność zewnętrznych źródeł finansowania, w tym m.in. perspektywa finansowa Unii Europejskiej na lata 2021-2027 - Rozwój cywilizacyjny, w tym nowe technologie informatyczne, powodujące lepszy dostęp do wiedzy i informacji - Szansa na rozwój energetyki odnawialnej na obszarach nieużytków rolnych - Priorytet związany z rozwojem OZE oraz środki finansowe przeznaczone na ten cel <ul style="list-style-type: none"> - Rozwój elektromobilności - Wykorzystanie turystyczne obszarów gminy 	<ul style="list-style-type: none"> - Nakładanie dodatkowych zadań na jednostki samorządu terytorialnego bez zapewnienia odpowiedniego finansowania - Brak wystarczającego finansowania przez Państwo zadań oświatowych - Rosnące koszty realizacji inwestycji - Pogłębianie się negatywnych tendencji demograficznych

V. Wizja rozwoju i misja Gminy Jedlicze w perspektywie 2030 roku

Wizja rozwoju stanowi projekcję, opis pożądanego stanu rzeczywistości społeczno-gospodarczej obszaru Gminy Jedlicze w perspektywie 2030 roku. Określa stan docelowy, do którego dążyć będą władze samorządowe i wszyscy zaangażowani partnerzy. Wskazuje ona zasadniczy kierunek wspólnie podejmowanych interwencji.

Wizja

W roku 2030 Gmina Jedlicze w pełni wykorzystuje swoje atuty związane z potencjałem inwestycyjnym, środowiskowym i społecznym.

To gmina na terenie której prężnie rozwija się przedsiębiorczość.

Infrastruktura techniczna odpowiada na potrzeby mieszkańców i charakteryzuje się dostępnością zmodernizowanych dróg, dostępem sieci wodociągowej i kanalizacyjnej, bogatym zapleczem komunalnym.

Widoczna jest wspólna dbałość o harmonijny rozwój i poszanowanie środowiska naturalnego.

Oferta kulturalna odpowiada na potrzeby zarówno osób starszych jak i osób młodych, którzy przyszłość wiążą z swoją małą ojczyzną.

Rozwinięta jest turystyka weekendowa dzięki licznym atrakcjom i wykorzystaniu bogactwa środowiska naturalnego.

Integracja społeczna przynosi korzyści w postaci aktywnych i zaangażowanych mieszkańców, działających wspólnie na rzecz rozwoju Gminy Jedlicze.

Partnerskie zarządzanie oparte na wspólnym dialogu podnosi komfort życia mieszkańców oraz jakość

i dostępność usług publicznych.




Misja

Misja wskazuje naczelny cel polityki rozwoju Gminy Jedlicze, wokół którego powinny koncentrować się działania władz samorządowych i wszystkich zaangażowanych partnerów. Stanowi przesłanie, będące podstawą i określeniem kierunku współpracy na szczeblu lokalnym.

Misją Gminy Jedlicze na najbliższe lata jest rozwój infrastruktury technicznej, rekreacyjnej oraz przedsiębiorczości, prowadzony z poszanowaniem bogactwa przyrodniczego oparty na wspólnym dialogu społecznym.

VI. Schemat celów i plan operacyjny Strategii Rozwoju Gminy Jedlicze na lata 2021-2030

Poniżej przedstawiono cele strategiczne oraz cele operacyjne w ramach trzech wyznaczonych bloków tematycznych: przestrzeń, społeczeństwo, gospodarka.

<p>Strefa przestrzenna</p> 	<p>Strefa społeczna</p> 	<p>Strefa gospodarcza</p> 
<p>Cel strategiczny 1: Zrównoważony ład przestrzenny oraz nowoczesny rozwój</p>	<p>Cel strategiczny 2: Rozwój społecznie wrażliwy oparty na integracji i dialogu</p>	<p>Cel strategiczny 3: Poprawa konkurencyjności gminy</p>
<p>Cele operacyjne:</p> <ul style="list-style-type: none">1.1. Nowoczesne zarządzanie gminą1.2. Poprawa stanu zagospodarowania przestrzeni publicznej oraz sprawny system zarządzania kryzysowego1.3. Poprawa dostępności komunikacyjnej oraz infrastruktury technicznej1.4. Zwiększona dostępność i wykorzystanie obiektów zabytkowych1.5. Ochrona i kształtowanie środowiska naturalnego wraz z dostosowywaniem się do zmian klimatu	<p>Cele operacyjne:</p> <ul style="list-style-type: none">2.1. Poprawa warunków i jakości kształcenia2.2. Dostępna szeroka, atrakcyjna oferta kulturalna, sportowa i rekreacyjna2.3. Budowa obiektów pełniących funkcję kultury oraz modernizacja istniejących2.4. Wysokiej jakości usługi społeczne i zdrowotne2.5. Integracja i budowanie tożsamości lokalnej mieszkańców gminy	<p>Cele operacyjne:</p> <ul style="list-style-type: none">4.1. Wzrost przedsiębiorczości mieszkańców4.2. Gmina przygotowana do pozyskiwania i obsługi inwestorów

Działania i projekty w ramach celu strategicznego 1: Zrównoważony ład przestrzenny

Cel strategiczny 1: Zrównoważony ład przestrzenny	
Cel operacyjny	1.1. Nowoczesne zarządzanie gminą
<p>Na przestrzeni ostatnich lat można zauważyć rosnące oczekiwania mieszkańców względem administracji publicznej. Cel określa projekty z zakresu samodoskonalenia samorządu lokalnego – podnoszenie kompetencji pracowników, wprowadzanie nowoczesnych narzędzi zarządzania, monitorowanie usług publicznych, badanie ich jakości oraz satysfakcji odbiorców, wdrażanie systemów obsługi elektronicznej (eadministracja), utrzymanie wysokiej skuteczności w zakresie pozyskiwania funduszy zewnętrznych na działania rozwojowe.</p> <p>W ramach celu operacyjnego wskazano także konieczność działań promocyjnych gminy.</p>	
Działania i projekty	Proponowane wskaźniki monitoringu
Doskonalenie kompetencji pracowników samorządowych, szczególnie w obszarze e-kompetencji	- liczba szkoleń w zakresie doskonalenia kompetencji pracowników
Doposażenie Urzędu Gminy w sprzęt informatyczny	- liczba sprzętu informatycznego w placówce Urzędu Gminy
Wprowadzanie narzędzi monitorowania usług publicznych, badania ich jakości oraz satysfakcji klientów	- liczba przeprowadzonych badań zadowolenia z usług publicznych
Aktywne działania na rzecz pozyskiwania funduszy zewnętrznych	- kwota pozyskanych środków zewnętrznych
Wydawanie materiałów promocyjnych – filmy, foldery, mapki, gadżety	- liczba wydanych folderów/filmów/map/gadżetów

Strategia Rozwoju Gminy Jedlicze na lata 2021 – 2030

Planowanie inwestycji z uwzględnieniem wszystkich miejscowości gminy (uniknięcie nierównomiernego rozwoju gminy)	- niwelowanie różnic w standardzie życia mieszkańców poszczególnych miejscowości
---	--

Cel strategiczny 1: Zrównoważony ład przestrzenny	
Cel operacyjny	1.2. Poprawa stanu zagospodarowania przestrzeni publicznej oraz sprawny system zarządzania kryzysowego
<p>W celu zrównoważonego i przemyślanego rozwoju przestrzennego gminy konieczne jest prowadzenie polityki przestrzennej w oparciu o posiadane dokumenty planistyczne. Na terenie gminy Jedlicze na koniec roku 2019 obowiązywały 22 miejscowe plany zagospodarowania przestrzennego, które obejmowały zaledwie 7,72% powierzchni miasta i gminy. Należy zintensyfikować działania związane z opracowaniem dokumentów wyznaczających politykę przestrzenną gminy.</p> <p>Rozwój gminy powinien uwzględniać podstawowe potrzeby na terenie gminy związane m.in. z poprawą infrastruktury komunikacyjnej, ochrony przeciwpowodziowej czy zarządzaniem kryzysowym.</p> <p>W zakresie rozwoju zrównoważonego ładu przestrzennego inwestycją konieczną do realizacji jest przebudowa przestrzeni rynku w Jedliczach celem dostosowania przestrzeni do potrzeb mieszkańców. Teren Rynku w Jedliczu stanowi swoiste centrum miejscowości, wokół którego zlokalizowane są główne obiekty administracyjne i handlowo-usługowe. Właściwe zagospodarowanie i wykorzystanie miejsca przyczyni się do zacieśnienia więzi społecznych, oraz wzmocni poczucie więzi ze swoją „małą ojczyzną”. Ponadto przystosowanie infrastruktury dla osób niepełnosprawnych wzmocni poczucie bezpieczeństwa użytkowników i przyczyni się do szerszego nawiązywania kontaktów między ludźmi z różnych grup społecznych, wiekowych itp. Działania związane z modernizacją przestrzeni Rynku powinny obejmować (budowę alejek, nasadzenie zieleni niskiej, wykonanie małej architektury, wykonanie nowych nawierzchni ciągów komunikacyjnych, budowę skweru do spotkań</p>	

Strategia Rozwoju Gminy Jedlicze na lata 2021 – 2030

społecznych, przebudowę istniejących ciągów komunikacyjnych dla pieszych i pojazdów, wyznaczenie miejsc parkingowych, odtworzenie rynku jedlickiego, jako centrum spotkań społecznych o pow. około 2000 m²).

Ważnym elementem wpływającym na ład przestrzenny gminy jest udział zieleni urządzonej i obiektów małej architektury, które korzystnie wpływają na zagospodarowanie przestrzenne przestrzeni publicznych.

W działaniach dotyczących zarządzania kryzowego biorą udział liczne podmioty i instytucje. Gmina jest zdolna reagować najszybciej i w sposób najbardziej precyzyjny. Gmina ma za zadanie niesienie pierwszej pomocy, ale przede wszystkim podejmowanie działań ograniczających ryzyko i następstwa klęsk żywiołowych i katastrof. W wyznaczonym celu mieszczą się również zadania dotyczące poprawy stanu infrastruktury i specjalistycznego wyposażenia służb ratowniczych, ze szczególnym uwzględnieniem Ochotniczych Straży Pożarnych. Ponadto, działania organizacyjne, polegające na aktualizacji obowiązujących dokumentów, planów i procedur, a także wdrażaniu nowych. Ważne są również odpowiednia infrastruktura i zagospodarowanie przestrzeni.

Działania i projekty	Proponowane wskaźniki monitoringu
Opracowywanie miejscowych planów zagospodarowania	<ul style="list-style-type: none"> - liczba opracowanych nowych miejscowych planów zagospodarowania przestrzennego - powierzchnia gminy objęta nowymi miejscowymi planami zagospodarowania przestrzennego - liczba zaktualizowanych miejscowych planów zagospodarowania przestrzennego - powierzchnia gminy objęta zaktualizowanymi miejscowymi planami zagospodarowania przestrzennego
Planowanie nowych obszarów mieszkalnych i gospodarczych z uwzględnieniem zasad rozwoju zrównoważonego i poszanowaniem przestrzeni	<ul style="list-style-type: none"> - powierzchnia nowych terenów przeznaczonych pod tereny mieszkalne i gospodarcze

Strategia Rozwoju Gminy Jedlicze na lata 2021 – 2030

<p>Rozbudowa systemu monitoringu zagrożeń</p>	<ul style="list-style-type: none"> - liczba instytucji, urzędów i służb ustawowo powołanych tworzących system monitoringu zagrożeń w gminie, - liczba zainstalowanych automatycznych urządzeń pomiarowych - liczba przygotowanych pomieszczeń i zakupionego wyposażenia do celów prowadzenia monitoringu zagrożeń - liczba zakupionych programów komputerowych, metodyki oceny skali i skutków awarii - liczba zakupionych urządzeń alarmowych - liczba opracowanych planów formacji - liczba wykorzystanych środków łączności - liczba wykrytych zagrożeń, - przekazywanie do publicznej wiadomości komunikatów, ostrzeżeń i alarmów ludności zagrożonej, - powierzchnia gminy objęta systemem monitoringu zagrożeń
<p>Zwiększenie zieleni urządzonej w przestrzeniach publicznych</p>	<ul style="list-style-type: none"> - powierzchnia zieleni urządzonej
<p>Montaż obiektów małej architektury w strategicznych miejscach</p>	<ul style="list-style-type: none"> - liczba zamontowanych obiektów małej architektury
<p>Przebudowa – rewitalizacja rynku w miejscowości Jedlicze oraz innych przestrzeni publicznych</p>	<ul style="list-style-type: none"> - liczba działań związanych z przebudową przestrzeni rynku - liczba zrewitalizowanych przestrzeni publicznych
<p>Doposażanie jednostek OSP w sprzęt</p>	<ul style="list-style-type: none"> - liczba doposażonych jednostek OSP - liczba zakupionego sprzętu dla jednostek OSP - wartość zakupionego sprzętu dla jednostek OSP

Strategia Rozwoju Gminy Jedlicze na lata 2021 – 2030

<p>Rozbudowa systemu monitoringu zagrożeń</p>	<ul style="list-style-type: none"> - liczba zainstalowanych automatycznych urządzeń pomiarowych - liczba przygotowanych pomieszczeń i zakupionego wyposażenia do celów prowadzenia monitoringu zagrożeń - liczba zakupionych programów komputerowych, metodyki oceny skali i skutków awarii - aktualność programów komputerowych, metodyki oceny skali i skutków awarii - liczba działających urządzeń alarmowych - liczba opracowanych planów formacji - liczba wykorzystanych środków łączności - liczba wykrytych zagrożeń - powierzchnia gminy objęta systemem monitoringu zagrożeń
<p>Kształtowanie i promocja postaw właściwych w odniesieniu do sytuacji kryzysowych i różnorodnych zagrożeń</p>	<ul style="list-style-type: none"> - liczba zadysponowanych do działań jednostek OSP - liczba szkoleń/ćwiczeń dla członków jednostek OSP - liczba członków OSP uczestniczących w szkoleniach/ćwiczeniach

<p>Cel strategiczny 1: Zrównoważony ład przestrzenny</p>	
<p>Cel operacyjny</p>	<p>1.3. Poprawa dostępności komunikacyjnej oraz infrastruktury technicznej</p>
<p>Przeprowadzona ankietyzacja wykazała, iż respondenci nie są zadowoleni z poziomu dostępności do komunikacji zbiorowej, która w ostatnich latach znacznie ograniczyła swoją ofertę na terenie gminy. Dodatkowo znaczna część dróg, w tym także dróg powiatowych wymaga remontów i modernizacji. Ta sama sytuacja odnosi się do ciągów pieszych.</p>	

Strategia Rozwoju Gminy Jedlicze na lata 2021 – 2030

W kwestii zaplanowanych działań, dostępność komunikacyjna będzie wzmacniana poprzez budowę, przebudowę i modernizację dróg gminnych (mimo wielu inwestycji w tym zakresie wciąż występują potrzeby) oraz współdziałanie w celu poprawy stanu dróg oraz ciągów pieszych i dróg turystycznych dla których zarządcą jest inny podmiot niż gmina.

Należy także dążyć do zwiększenia wykorzystania transportu zbiorowego w podróżach mieszkańców.

Część mieszkańców gminy deklaruje chęć podróży rowerem, szczególnie na krótkich dystansach. Potrzebne są zatem działania związane z budową wielofunkcyjnych dróg turystycznych, które tworzyć będą spójny system oraz ich odpowiednie oświetlenie, celem zapewnienia bezpieczeństwa mieszkańcom.

Infrastruktura sieci wodociągowej i kanalizacji sanitarnej jest niezwykle istotna dla codziennego funkcjonowania mieszkańców gminy. Przeprowadzona ankietyzacja wykazała, iż w wielu lokalizacjach na terenie gminy sieć wodociągowa i kanalizacyjna nie jest dostatecznie rozwinięta do potrzeb mieszkańców. Nadrzędnym celem w tym zakresie jest zapewnienie obsługi sieci kanalizacji sanitarnej przez właściwą oczyszczalnię ścieków. Pilnego działania w zakresie rozbudowy i modernizacji wymaga oczyszczalnia ścieków w Jedliczu, w celu zapewnienia obsługi już podłączonych do sieci gospodarstw domowych oraz stworzenia możliwości przyłączenia nowych podmiotów.

W kolejnych latach należy podjąć działania związane z zwodociągowaniem i skanalizowaniem Gminy Jedlicze.

Dodatkowo należy prowadzić bieżące prace związane z modernizacją sieci i urządzeń związanych z dostarczaniem wody i odprowadzania ścieków, a także rozwojem kanalizacji deszczowej na terenie gminy.

Działania i projekty	Proponowane wskaźniki monitoringu
Budowa, przebudowa i remonty dróg gminnych	- długość wyremontowanych dróg gminnych - długość wybudowanych dróg - długość przebudowanych dróg
Uzupełnianie i modernizacja ciągów pieszych	- długość ciągów pieszych - długość wyremontowanych ciągów pieszych
Budowa wielofunkcyjnych dróg turystycznych pełniących funkcję rekreacyjne i funkcję komunikacyjne	- długość wielofunkcyjnych dróg turystycznych rekreacyjnych - długość wielofunkcyjnych dróg turystycznych komunikacyjnych

Strategia Rozwoju Gminy Jedlicze na lata 2021 – 2030

Modernizacja i budowa oświetlenia ulicznego	<ul style="list-style-type: none"> - liczba oprav na terenie gminy - liczba oprav energooszczędnych
Współdziałanie w celu poprawy stanu dróg oraz ciągów pieszych i dróg turystycznych dla których zarządcą jest inny podmiot niż gmina	<ul style="list-style-type: none"> - długość poprawionych dróg oraz ciągów pieszych i dróg turystycznych dla których zarządcą jest inny podmiot niż gmina
Rozwijanie sieci i systemu monitoringu	<ul style="list-style-type: none"> - powierzchnia gminy objęta monitoringiem
Budowa i rozbudowa sieci wodociągowej i kanalizacyjnej	<ul style="list-style-type: none"> - Długość wybudowanej sieci wodociągowej - Długość wybudowanej sieci kanalizacyjnej
Modernizacja istniejącej sieci wodno-kanalizacyjnej wraz z urządzeniami	<ul style="list-style-type: none"> - Liczba inwestycji związanych z modernizacją sieci wodno – kanalizacyjnej wraz z urządzeniami
Modernizacja i rozbudowa oczyszczalni ścieków	<ul style="list-style-type: none"> - Przepustowość oczyszczalni ścieków
Modernizacja i rozbudowa systemu kanalizacji deszczowej	<ul style="list-style-type: none"> - Długość zmodernizowanej i wybudowanej sieci kanalizacji deszczowej

Strategia Rozwoju Gminy Jedlicze na lata 2021 – 2030

Cel strategiczny 1: Zrównoważony ład przestrzenny	
Cel operacyjny	1.4. Zwiększona dostępność i wykorzystanie obiektów zabytkowych
Zabytki na terenie gminy Jedlicze stanowią wizytówkę gminy (m.in. Kościół Rzymskokatolicki pw. św. Antoniego Padewskiego) i wpływają korzystnie na ład przestrzenny. Jednakże znaczna część zabytków wymaga modernizacji i odpowiedniego oznaczenia.	
Działania i projekty	Proponowane wskaźniki monitoringu
Renowacja i odbudowa obiektów zabytkowych	- liczba odrestaurowanych/ odremontowanych obiektów zabytkowych, - liczba obiektów objętych pracami konserwatorskimi, - liczba zabytkowych elementów małej architektury w miejscach publicznych objętych remontem konserwatorskim
Opracowanie mapy turystycznej gminy	- liczba map turystycznych
Budowa punktu widokowego	- budowa/utrzymanie punktu widokowego
Tworzenie nowych szlaków turystycznych z uwzględnieniem obiektów zabytkowych, w tym szlaku bursztynowego	- długość szlaków turystycznych - liczba turystów odwiedzających gminę w ciągu roku
Rewitalizacja/zagospodarowywanie obiektów zabytkowych	- liczba obiektów zabytkowych poddanych rewitalizacji, - powierzchnia obiektów zabytkowych poddanych rewitalizacji, - liczba zagospodarowanych obiektów zabytkowych, - powierzchnia zagospodarowanych obiektów zabytkowych.

Strategia Rozwoju Gminy Jedlicze na lata 2021 – 2030

Cel strategiczny 5: Podwyższony poziom zachowania zasobów naturalnych	
Cel operacyjny	1.5. Ochrona i kształtowanie środowiska naturalnego wraz z dostosowywaniem się do zmian klimatu
<p>Na terenie gminy Jedlicze należy podjąć szereg działań związanych z poprawą środowiska. Jednym z problemów jest niska emisja w sezonie grzewczym oraz emisja punktowa związana z działalnością przemysłową. Należy zintensyfikować działania związane z wymianą nieefektywnych kotłów na terenie gminy na rzecz ekologicznych źródeł ciepła, celem dostosowania się do założeń tzw. „Uchwały Antysmogowej” dla województwa podkarpackiego.</p> <p>Od kilku lat na terenie gminy Jedlicze realizowane są projekty związane z montażem instalacji fotowoltaicznych i kolektorów słonecznych. Należy kontynuować działania tego typu, celem zwiększenia udziału odnawialnych źródeł energii w bilansie energetycznym gminy.</p> <p>Działania optymalizujących wymaga gospodarka odpadami. Corocznie wzrasta masa zebranych odpadów zmieszanych na terenie gminy. Dodatkowo na terenie gminy należy zintensyfikować działania związane z usunięciem azbestu z terenu gminy. W perspektywie do 2032 roku cały kraj powinien zostać oczyszczony z wyrobów azbestowych.</p> <p>W celu zachowania cennych zasobów przyrodniczych na terenie gminy należy podejmować bieżące działania pielęgnacyjne, szczególnie w stosunku do pomników przyrody.</p> <p>Na terenie gminy Jedlicze występuje niska lesistość, jednocześnie corocznie obserwowany jest wzrost powierzchni nieużytków. Należy podjąć działania celem zwiększania poziomu lesistości, a także zwiększania terenów zielonych.</p> <p>Najważniejszym elementem działań środowiskowych na terenie gminy Jedlicze jest prowadzenie szeroko pojętej edukacji ekologicznej. Wśród mieszkańców gminy w ostatnich latach odnotowano zwiększenie troski o środowisko naturalne, jednakże nie jest to wystarczający poziom do wymaganego. Edukacja ekologiczna powinna być prowadzona od najmłodszych lat, dlatego też duży nacisk powinien być położony na edukację ekologiczną w placówkach oświatowych na terenie gminy.</p> <p>Kwestia zmian klimatu jeszcze kilka lat temu bardzo odległa stała się teraz tematem bardzo bliskim, widocznym w codziennym życiu. Powodzie, podtopienia, susze – to bezpośrednie zagrożenia dla bezpieczeństwa i zdrowia mieszkańców, ich sytuacji mieszkaniowej, czy infrastruktury gminnej. Zmiany klimatu niosą za sobą również problem deficytu wody.</p>	

Strategia Rozwoju Gminy Jedlicze na lata 2021 – 2030

<p>Koniecznym jest prowadzenie edukacji ekologicznej, w tym zakresie, ale przede wszystkim podejmowanie konkretnych działań i inwestycji, które w perspektywie długoterminowej przyniosą gminie korzyści.</p>	
Działania i projekty	Proponowane wskaźniki monitoringu
<p>Modernizacja energetyczna budynków użyteczności publicznej, w tym wdrażanie projektów związanych z wykorzystaniem odnawialnych źródeł energii</p>	<p>- liczba obiektów użyteczności publicznej, które zostały w pełni zmodernizowane</p>
<p>Montaż OZE opartych na energii słońca, biomasy oraz energii geotermalnej</p>	<p>- liczba instalacji OZE</p>
<p>Montaż czujników jakości powietrza w strategicznych punktach na terenie gminy</p>	<p>- liczba czujników powietrza</p>
<p>Promocja i wsparcie mieszkańców oraz przedsiębiorców w pozyskiwaniu funduszy zewnętrznych na termomodernizację budynków, wymianę pieców w gospodarstwach domowych na nowoczesne i ekologiczne, instalację odnawialnych źródeł energii</p>	<p>- liczba osób objęta wsparciem</p>
<p>Kształtowanie systemu terenów zieleni publicznej w formie parków, skwerów, łąk ekologicznych itp.</p>	<p>- powierzchnia terenów zielonych - powierzchnia zieleni urządzonej - liczba nowych skwerów, parków i łąk ekologicznych</p>
<p>Zwiększanie lesistości na terenie gminy</p>	<p>- powierzchnia terenów zielonych - stopień lesistości wyrażony w procentach</p>
<p>Wzmacnianie świadomości ekologicznej mieszkańców (m.in. w zakresie ograniczania niskiej emisji, segregacji odpadów,</p>	<p>- liczba informacji związanych z tematyką środowiskową umieszczanych na stronie Gminy Jedlicze</p>

Strategia Rozwoju Gminy Jedlicze na lata 2021 – 2030

<p>zagospodarowania wód opadowych), w tym współpraca z partnerami publicznymi i pozarządowymi</p>	
<p>Poprawa lokalnej retencji</p>	<ul style="list-style-type: none"> - liczba obiektów małej retencji na terenie gminy - liczba zbiorników retencyjnych - liczba działań edukacyjnych z zakresu retencji wodnej
<p>Projekt: „Realizacja inwestycji w zakresie zielono-niebieskiej infrastruktury na terenie gmin należących do Związku Gmin Dorzecza Wisłoki” Przedsięwzięcie: Łagodzenie zmian klimatu i adaptacja do ich skutków na terenie Gminy Jedlicze, w tym realizacja zadań: - Przeciwdziałanie zagrożeniom wynikającym z powodzi, suszy, łagodzeniem skutków fal upałów i efektu miejskiej „wyspy ciepła” w miastach i/lub realizacja działań ograniczających zagrożenia w obszarach miejskich powstałych wskutek ekstremalnych zjawisk pogodowych - tworzenie terenów zielonych, wprowadzenie elementów zazieleniających obszary zabudowane, w tym rewitalizacją terenów zdegradowanych oraz promujących zielone korytarze - likwidacja zasklepień lub uszczelnień gruntu poprzez stosowanie powierzchni przepuszczalnych dla wody - tablice edukacyjne, terenowe gry edukacyjne - dostawa i montaż naziemnych zbiorników na wodę opadową z urządzeniami rozprowadzającymi wodę dla gospodarstw domowych</p>	<ul style="list-style-type: none"> - liczba zlikwidowanych zasklepień - liczba zainstalowanych tablic edukacyjnych - liczba zainstalowanych kurtyn wodnych - liczba podjętych działań w zakresie kształtowania terenów zielonych

Strategia Rozwoju Gminy Jedlicze na lata 2021 – 2030

<p>Projekt „ Prowadzenie przez szkoły działań podnoszących świadomość na temat łagodzenia zmian klimatu i przystosowania się do ich skutków na terenie gmin należących do Związku Gmin Dorzecza Wisłoki Przedsięwzięcie: Łagodzenie zmian klimatu i adaptacja do ich skutków na terenie Gminy Jedlicze, w tym realizacja zadań: - utworzenie przyrodniczych ścieżek edukacyjnych -utworzenie terenów zielonych - utworzenie Eko ogrodów -utworzenie małej architektury bezpośrednio związanej z typem działania adaptacyjnego/ mitygacyjnego</p>	<ul style="list-style-type: none"> - liczba utworzonych przyrodniczych ścieżek edukacyjnych - liczba utworzonych terenów zielonych - liczba utworzonych Eko ogrodów - liczba utworzonej małej architektury bezpośrednio związanej z typem działania adaptacyjnego/mitygacyjnego
---	---

Działania i projekty w ramach celu strategicznego 2: Rozwój społecznie wrażliwy oparty na integracji i dialogu

Cel strategiczny 2: Rozwój społecznie wrażliwy oparty na integracji i dialogu	
Cel operacyjny	2.1.Poprawa warunków i jakości kształcenia
<p>Diagnoza strategiczna oraz przeprowadzona ankietyzacja na rzecz opracowania <i>Strategii</i> wskazała na konieczność zwiększenia dostępności przedszkoli i żłobków na terenie gminy. Gmina musi mierzyć się z problemem dostosowywania godzin pracy placówek przedszkolnych do potrzeb mieszkańców, ale również brać pod uwagę koszty prowadzenia przedszkoli.</p> <p>W zakresie szkół podstawowych zadaniem ciągłym jest dbałość samorządu o wysoki poziom nauczania, a także o warunki edukacji w rozumieniu nowoczesnej i przyjaznej infrastruktury (dydaktycznej, sportowej, towarzyszącej) dla wszystkich uczniów.</p>	

Strategia Rozwoju Gminy Jedlicze na lata 2021 – 2030

Zadaniem placówek edukacyjnych powinno być również dbanie o sprawność fizyczną dzieci i młodzieży. Koniecznym jest intensyfikacja organizacji zajęć dodatkowych i pozalekcyjnych o charakterze sportowo-rekreacyjnym, a także zawodów, turniejów, zajęć korekcyjnych, które ze względu na obecny tryb życia dzieci i młodzieży są ważnym elementem rozwoju fizycznego.

Ważną dziedziną w sprawnym funkcjonowaniu gminnego systemu oświaty jest wspieranie doskonalenia kwalifikacji kadry pedagogicznej szkół oraz wyposażenie placówek oświatowych w niezbędny sprzęt informatyczny.

Oferta pozalekcyjna powinna odpowiadać na obecne potrzeby uczniów, koncentrując się na nabywaniu przez uczniów kompetencji uniwersalnych, szczególnie językowych i cyfrowych.

Atrakcyjna oferta edukacyjna powinna wpłynąć na zatrzymanie odpływu dzieci i młodzieży z terenu gminy Jedlicze do placówek oświatowych z poza terenu gminy.

Działania i projekty	Proponowane wskaźniki monitoringu
Wspieranie różnych form opieki nad dziećmi do lat 3 rozwijanie oferty w zakresie opieki przedszkolnej	<ul style="list-style-type: none"> - liczba przedszkoli w gminie - liczba żłobków w gminie - liczba nowych ofert z zakresu opieki przedszkolnej w gminie - liczba dzieci objętych opieką przedszkolną w gminie
Rozwój przyszkolnych obiektów sportowych – sale gimnastyczne, boiska przyszkolne, podstawowe urządzenia lekkoatletyczne itp. oraz modernizacja istniejących	<ul style="list-style-type: none"> - liczba szkół posiadających własną salę sportową - liczba szkół posiadających wielofunkcyjne boisko sportowe - liczba szkół posiadających infrastrukturę sportową - liczba zmodernizowanych przyszkolnych obiektów sportowych (w tym boisk szkolnych)
Dysponowanie atrakcyjną ofertą dodatkowych zajęć szkolnych pozalekcyjnych	<ul style="list-style-type: none"> - liczba ofert dodatkowych zajęć pozalekcyjnych - liczba szkół dysponujących atrakcyjną ofertą dodatkowych pozalekcyjnych zajęć szkolnych

Strategia Rozwoju Gminy Jedlicze na lata 2021 – 2030

Kontynuowanie realizacji wakacyjnego programu dla dzieci i młodzieży	<ul style="list-style-type: none">- liczba instytucji uczestniczących w wakacyjnym programie dla dzieci i młodzieży- liczba dzieci korzystających z wakacyjnego programu dla dzieci i młodzieży
Doskonalenie sprawności fizycznej uczniów - organizacja zajęć dodatkowych o charakterze sportowo-rekreacyjnym, zawodów, turniejów i wykorzystaniem dostępnej bazy	<ul style="list-style-type: none">- liczba zorganizowanych zajęć- liczba zorganizowanych zawodów i turniejów- liczba uczniów biorących udział w zawodach sportowych i turniejach na terenie gminy
Systematyczne odnawianie i uzupełnianie wyposażenia szkół, w szczególności sprzętu informatycznego, ukierunkowane także na potrzeby dzieci i młodzieży ze specjalnymi potrzebami edukacyjnymi i z niepełnosprawnościami	<ul style="list-style-type: none">- liczba doposażonych szkół
Wsparcie doskonalenia kwalifikacji przez kadrę nauczycielską	<ul style="list-style-type: none">- liczba nauczycieli korzystających z programów podnoszenia kwalifikacji

Strategia Rozwoju Gminy Jedlicze na lata 2021 – 2030

Cel strategiczny 2: Rozwój społecznie wrażliwy oparty na integracji i dialogu	
Cel operacyjny	2.2. Dostępna szeroka, atrakcyjna oferta kulturalna, sportowa i rekreacyjna
<p>Działania związane z poszerzeniem oferty kulturalnej, sportowej i rekreacyjnej są ważnym elementem, który dodatkowo prowadzi do integracji mieszkańców.</p> <p>Zadania w ramach celu operacyjnego obejmują działania inwestycyjne, ukierunkowane na tworzenie nowej bazy rekreacyjnej i sportowej, w tym również rozwój infrastruktury rowerowej, tworzenie zaplecza, miejsc obsługi rowerzystów, integrację tras oraz ich oznakowanie i promocję. Przeprowadzona ankietyzacja wskazała na niedobór infrastruktury rowerowej na terenie gminy. Dodatkowo należy podjąć działania w celu modernizacji i poprawy jakości istniejącej infrastruktury (m.in. placów zabaw).</p> <p>Ważnym elementem jest organizacja (współorganizacja) masowych imprez sportowych i rekreacyjnych o zasięgu lokalnym i ponadlokalnym dla różnych grup wiekowych.</p>	
Działania i projekty	Proponowane wskaźniki monitoringu
Rozwój i modernizacja infrastruktury rekreacyjnej, np. siłownie na wolnym powietrzu, place zabaw, obszary rekreacji dla całych rodzin	- liczba terenów rekreacyjnych na terenie gminy - liczba zmodernizowanych, wyposażonych placów zabaw, siłowni itp. celem zwiększenia ich atrakcyjności
Rozwój infrastruktury rowerowej, tworzenie zaplecza, miejsc obsługi rowerzystów, integracja tras, oznakowanie, promocja	- liczba miejsc obsługi rowerzystów - liczba działań związanych z rozwojem turystyki rowerowej
Organizacja i współorganizacja imprez sportowych i rekreacyjnych o zasięgu lokalnym i ponadlokalnym, o różnym charakterze (współzawodnictwo - zawody, turnieje, ligi itp., ale i imprezy rodzinne i integracyjne)	- liczba zorganizowanych imprez sportowo-rekreacyjnych aktywizujących mieszkańców - liczba osób uczestniczących w zorganizowanych imprezach sportowo-rekreacyjnych aktywizujących mieszkańców
Utrzymanie obiektów sportowych poprzez użyczenie obiektów	- liczba utrzymanych obiektów sportowych

Strategia Rozwoju Gminy Jedlicze na lata 2021 – 2030

Organizowanie imprez i wydarzeń kulturalnych dla różnych grup wiekowych, w różnych obszarach kultury	<ul style="list-style-type: none"> - liczba zorganizowanych imprez kulturalnych - liczba osób uczestniczących w zorganizowanych imprezach kulturalnych
---	--

Cel strategiczny 2: Rozwój społecznie wrażliwy oparty na integracji i dialogu	
Cel operacyjny	2.3. Budowa obiektów pełniących funkcję kultury oraz modernizacja istniejących
<p>Nowoczesne obiekty pełniące funkcję kultury zachęcają mieszkańców do korzystania z ich usług, zapewniając tym samym wysoki poziom kultury. Na terenie gminy Jedlicze istnieje potrzeba budowy nowych lub adaptacja istniejących obiektów. Obiekty należy dostosowywać do potrzeb osób niepełnosprawnych.</p> <p>Nowopowstały dom kultury powinien zostać wyposażony w salę widowiskową, odpowiednie zaplecze sceniczne, salki do zajęć grupowych i dostateczną bazę magazynową.</p>	
Działania i projekty	Proponowane wskaźniki monitoringu
Budowa nowoczesnego Domu Kultury w Jedliczu	<ul style="list-style-type: none"> - liczba obiektów pełniących funkcję Domu Kultury - liczba obiektów pełniących funkcję ośrodka kultury z dostępnością dla osób niepełnosprawnych
Budowa bazy magazynowej na rzecz Domu Kultury w Jedliczu	- powierzchnia m ² bazy magazynowej
Budowa nowego obiektu pełniącego funkcję biblioteki	- liczba obiektów pełniących funkcję biblioteki
Doposażenie istniejących placówek pełniących działalność kulturalną w niezbędny sprzęt	<ul style="list-style-type: none"> - liczba doposażonych placówek pełniących działalność kulturalną - liczba sprzętów informatycznych na terenie placówek (m.in. projektorów, komputerów)

Strategia Rozwoju Gminy Jedlicze na lata 2021 – 2030

Cel strategiczny 2: Rozwój społecznie wrażliwy oparty na integracji i dialogu	
Cel operacyjny	2.4. Wysokiej jakości usługi społeczne i zdrowotne
<p>Ze względu na obserwowane trendy demograficzne na terenie gminy wysoka jakość usług społecznych będzie pełniła niezwykle istotną funkcję.</p> <p>Ważne będzie zapewnienie usług specjalistycznych, opiekuńczych, pielęgnacyjnych i medycznych, dedykowanych osobom starszym i z niepełnosprawnościami. Zwrócono uwagę także na kontynuowanie i intensyfikowanie akcji profilaktycznych dla mieszkańców gminy Jedlicze, organizowanych wspólnie z partnerami zewnętrznymi –konsultacje, porady, badania, programy profilaktyczne itp. W zakresie pomocy społecznej uwagę zwrócono na szczególne wsparcie osób i rodzin, znajdujących się w trudnej sytuacji lub dotkniętych poważnymi problemami (ubóstwo, choroba, niepełnosprawność, uzależnienia, przemoc domowa itp.).</p>	
Działania i projekty	Proponowane wskaźniki monitoringu
Zwiększenie dostępu do opieki specjalistycznej	<ul style="list-style-type: none"> - liczba placówek w gminie oferujących opiekę specjalistyczną - liczba lekarzy specjalistów prowadzących praktyki na terenie gminy - liczba mieszkańców gminy objętych opieką specjalistyczną
Promocja zachowań prozdrowotnych wśród mieszkańców gminy	<ul style="list-style-type: none"> - liczba zorganizowanych szkoleń/ akcji dla mieszkańców gminy w zakresie zachowań prozdrowotnych, - liczba osób uczestniczących w szkoleniach/akcjach w zakresie zachowań prozdrowotnych
Prowadzenie kampanii informacyjnych w zakresie zapobiegania i leczenia chorób cywilizacyjnych	<ul style="list-style-type: none"> - liczba zorganizowanych i przeprowadzonych kampanii informacyjnych w zakresie zapobiegania i leczenia chorób cywilizacyjnych
Rozwój sprzętowej bazy rehabilitacyjnej	<ul style="list-style-type: none"> - liczba wyposażonych placówek rehabilitacyjnych

Strategia Rozwoju Gminy Jedlicze na lata 2021 – 2030

Obsługa Domu Pomocy Społecznej w Jedliczach	- liczba personelu w funkcjonującym Domu Pomocy Społecznej
Profilaktyka i rozwiązywanie problemów uzależnień - informowanie, edukowanie, współpraca ze szkołami, pomoc terapeutyczna itp.	- liczba działań edukacyjnych związanych z tematyką uzależnień
Wsparcie osób starszych i osób z niepełnosprawnościami, a także ich bliskich i opiekunów, w tym działania ukierunkowane na wydłużenie czasu i zwiększenie komfortu ich przebywania w środowisku domowym, wsparcie rodzin w procesie opieki domowej oraz czasowe odciążenie rodzin w obowiązkach sprawowania opieki, opieka medyczna, usługi asystenckie i pielęgnacyjne itp.	- liczba usług asystenckich I pielęgnacyjnych zorganizowanych na terenie gminy
Pomoc psychologiczna, terapeutyczna, rehabilitacyjna oraz inne formy wsparcia dla osób i rodzin w kryzysie	- liczba działań z zakresu pomocy psychologicznej, rehabilitacyjnej itp.
Pomoc finansowa i rzeczowa dla rodzin pozostających w trudnej sytuacji ekonomicznej	- liczba przyznanych świadczeń społecznych
Prowadzenie dostosowanej dla dzieci profilaktyki zdrowotnej w szkołach	- liczba zrealizowanych działań z zakresu profilaktyki zdrowotnej w szkołach - liczba szkół prowadzących działania z zakresu profilaktyki zdrowotnej

Strategia Rozwoju Gminy Jedlicze na lata 2021 – 2030

Cel strategiczny 2: Rozwój społecznie wrażliwy oparty na integracji i dialogu	
Cel operacyjny	2.5. Integracja i budowanie tożsamości lokalnej mieszkańców gminy
<p>Dialog społeczny jest kluczowym elementem funkcjonowania społeczeństwa, a także działalności gminy. Ważnym jest, aby wszystkie ważne podejmowane działania i decyzje były szeroko konsultowane z mieszkańcami gminy Jedlicze. Dialog społeczny powinien być skierowany do wszystkich grup społecznych.</p> <p>Kolejnym ważną kwestią jest prowadzenie działań z zakresu integracji międzypokoleniowej, biorąc pod uwagę fakt, iż osoby starsze stanowią coraz liczniejszą grupę mieszkańców. Integracja wszystkich mieszkańców powinna odbywać się dzięki organizowanym wydarzeniom kulturalnym, które będą także nawiązywały do historii i tradycji gminy Jedlicze.</p>	
Działania i projekty	Proponowane wskaźniki monitoringu
Działania z zakresu integracji międzypokoleniowej, funkcjonowanie klubów seniora	<ul style="list-style-type: none"> - liczba działań z zakresu integracji międzypokoleniowej - liczba klubów seniora - liczba obiektów publicznych dostępnych dla osób niepełnosprawnych
Organizacja, wspieranie i promocja imprez integracyjnych, kulturalno-rozrywkowych, artystycznych, rekreacyjnosportowych, historycznych, konkursów szczególnie projektów realizowanych w przestrzeni publicznej	<ul style="list-style-type: none"> - liczba zorganizowanych imprez integracyjnych, kulturalno-rozrywkowych, artystycznych, rekreacyjnosportowych, historycznych w przestrzeni publicznej
Wspieranie lokalnych organizacji społecznych	<ul style="list-style-type: none"> - liczba przeprowadzonych działań wspierających organizacje społeczne
Budowanie poczucia odpowiedzialności mieszkańców za gminę – angażowanie mieszkańców, organizacji społecznych w inicjatywy na rzecz rozwoju lokalnego	<ul style="list-style-type: none"> - liczba przeprowadzonych działań służących budowaniu poczucia odpowiedzialności mieszkańców za gminę - liczba wdrożonych narzędzi dialogu i współdziałania społecznego - liczba partnerów społecznych uczestniczących w konsultacjach

Budowanie współpracy z innymi samorządami oraz współpracy międzynarodowej	- liczba partnerów
--	--------------------

Działania i projekty w ramach celu strategicznego 3: Poprawa konkurencyjności gminy

Cel strategiczny 3: Poprawa konkurencyjności gminy	
Cel operacyjny	3.1. Wzrost przedsiębiorczości mieszkańców
<p>Aktywizacja przedsiębiorcza mieszkańców jest istotnym celem dla każdej wspólnoty samorządowej. Kreowanie jak najlepszych warunków do prowadzenia drobnej przedsiębiorczości, zaczynając od kreowania cech przedsiębiorczych wśród mieszkańców, promowania przedsiębiorczości, aż do wspomagania zakładania i prowadzenia mikro, małych i średnich przedsiębiorstw, wspierania producentów lokalnych oraz rzemiosła, będzie istotą działań w tym zakresie.</p> <p>Ważną dziedziną w tym obszarze jest skuteczne informowanie mieszkańców o pojawiających się możliwościach finansowania rozwoju ich działalności gospodarczej, głównie związanych z funduszami unijnymi.</p>	
Działania i projekty	Proponowane wskaźniki monitoringu
Współpraca z podmiotami na rzecz rozwoju przedsiębiorczości i aktywizacji osób bezrobotnych	<ul style="list-style-type: none"> - liczba przeprowadzonych działań na rzecz rozwoju przedsiębiorczości - liczba zaktywizowanych osób bezrobotnych w wyniku działań przeprowadzonych we współpracy z PUP
Współpraca z innymi samorządami w zakresie stworzenia kompleksowej oferty agroturystycznej	- liczba działań na rzecz współpracy z innymi samorządami w zakresie turystyki

Strategia Rozwoju Gminy Jedlicze na lata 2021 – 2030

Wsparcie drobnych producentów rolnych oraz promocja i wykorzystanie lokalnych produktów podczas imprez organizowanych przez gminę	- liczba udostępniionych miejsc/imprez eksponujących produkty ekologiczne
Wspieranie rozwoju i promocja ekologicznego rolnictwa	- liczba gospodarstw rolnych trudniących się rolnictwem ekologicznym

Cel strategiczny 3: Poprawa konkurencyjności gminy	
Cel operacyjny	3.2. Gmina przygotowana do pozyskiwania i obsługi inwestorów
Cel zakłada rozbudowę infrastruktury technicznej jak i prowadzenie promocji gospodarczej gminy.	
Działania i projekty	Proponowane wskaźniki monitoringu
Tworzenie sprzyjających warunków do organizacji nowych lub poszerzania istniejących terenów aktywności gospodarczej na terenie gminy (m.in. planowanie przestrzenne, budowa infrastruktury) szczególnie wzdłuż drogi krajowej nr 28	- liczba działań zrealizowanych na rzecz rozbudowy infrastruktury inwestycyjnej gminy
Promocja gospodarcza gminy	- liczba przeprowadzonych działań służących promocji gospodarczej gminy - liczba odbiorców działań służących promocji gospodarczej gminy

VII. Zgodność Strategii Rozwoju Gminy Jedlicze na lata 2021 – 2030 z wytycznymi i założeniami zawartymi w dokumentach wyższego rzędu

W poniższej tabeli przedstawiono spójność przedmiotowej *Strategii* z dokumentami wyższego rzędu.

Tabela 3. Spójność Strategia Rozwoju Gminy Jedlicze na lata 2021 – 2030 z dokumentami wyższego rzędu.

	Cele strategiczne ujęte w Strategii Rozwoju Gminy Jedlicze na lata 2021 – 2030	Cel strategiczny 1: Zrównoważony ład przestrzenny oraz nowoczesny rozwój				Cel strategiczny 2: Rozwój społecznie wrażliwy oparty na integracji i dialogu				Cel strategiczny 3: Rozwinięta infrastruktura techniczna		Cel strategiczny 4: Poprawa konkurencyjności gminy		Cel strategiczny 5: Podwyższony poziom zachowania zasobów naturalnych		
	Cele i priorytety nadrzędnych dokumentów strategicznych	1.1. Poprawa stanu zagospodarowania przestrzeni publicznej	1.2. Poprawa dostępności komunikacyjnej	1.3. Zwiększona dostępność i wykorzystanie obiektów zabytkowych	1.4. Nowoczesne zarządzanie gminą	2.1. Poprawa warunków i jakości kształcenia	2.2. Dostępna szeroka, atrakcyjna oferta kulturalna, sportowa i rekreacyjna	2.3. Wysokiej jakości usługi społeczne i zdrowotne	2.4. Integracja i budowanie tożsamości lokalnej mieszkańców gminy	3.1. Rozwój infrastruktury wodno – kanalizacyjnej	3.2. Rozbudowa infrastruktury technicznej	3.3. Sprawny system zarządzania kryzysowego	4.1. Wzrost przedsiębiorczości mieszkańców	4.2. Gmina przygotowana do pozyskiwania i obsługi inwestorów	5.1. Ochrona i kształtowanie środowiska naturalnego	5.2. Dostosowanie do wyzwań wynikających ze zmian klimatu

Strategia Rozwoju Gminy Jedlicze na lata 2021 – 2030

Krajowa Strategia Rozwoju Regionalnego 2030	1.1 Wzmacnianie szans rozwojowych obszarów słabszych gospodarczo.																
	1.2 Wykorzystywanie potencjału rozwojowego miast średnich tracących funkcje społeczno-gospodarcze.																
	1.3 Przyspieszenie transformacji profilu gospodarczego																
	1.4 Przeciwdziałanie kryzysom na obszarach zdegradowanych																
	1.5 Rozwój infrastruktury wspierającej dostarczanie usług publicznych i podnoszącej atrakcyjność inwestycyjną obszarów.																
	2.1 Rozwój kapitału ludzkiego i społecznego.																
	2.2 Wspieranie przedsiębiorczości na szczeblu regionalnym i lokalnym																
	2.3 Innowacyjny rozwój regionu i doskonalenie podejścia opartego na Regionalnych Inteligentnych Specjalizacjach.																
3.1 Wzmacnianie potencjału administracji na rzecz zarządzania rozwojem.																	

Strategia Rozwoju Gminy Jedlicze na lata 2021 – 2030

	3.2 Wzmacnianie współpracy i zintegrowanego podejścia do rozwoju na poziomie lokalnym, regionalnym i ponadregionalnym.																
	3.3 Poprawa organizacji świadczenia usług publicznych.																
	3.4 Efektywny i spójny system finansowania polityki regionalnej.																
Strategia na rzecz Odpowiedzialnego Rozwoju	I. Trwały wzrost gospodarczy oparty coraz silniej o wiedzę, dane i doskonałość organizacyjną.																
	II. Rozwój społecznie wrażliwy i terytorialnie zrównoważony.																
	III. Skuteczne państwo i instytucje służące wzrostowi oraz włączeniu społecznemu i gospodarczemu.																
Strategia rozwoju województwa - Podkarpackie 2030	1.1. Nauka, badania i szkolnictwo wyższe wspierające gospodarkę																
	1.2. Inteligentne specjalizacje województwa																
	1.3. Konkurencyjność gospodarki poprzez innowacje i nowoczesne technologie																

Strategia Rozwoju Gminy Jedlicze na lata 2021 – 2030

1.4. Gospodarka cyrkularna (Gospodarka obiegu zamkniętego)																		
2.1. Edukacja																		
2.2. Regionalna polityka zdrowotna																		
2.3. Kultura i dziedzictwo kulturowe																		
2.4. Rynek pracy i ekonomia społeczna																		
2.5. Społeczeństwo obywatelskie i kapitał społeczny																		
2.6. Włączenie społeczne																		
2.7. Aktywny styl życia i sport																		
3.1. Bezpieczeństwo energetyczne i OZE																		
3.2. Rozwój infrastruktury transportowej oraz integracji międzygałęziowej transportu																		
3.3. Poprawa dostępności komunikacyjnej wewnątrz regionu oraz rozwój transportu publicznego																		
3.4. Rozwój infrastruktury informacyjno-komunikacyjnej w regionie																		
3.5. Rozwój infrastruktury służącej																		

VIII. Model struktury funkcjonalno – przestrzennej gminy

Model struktury funkcjonalno-przestrzennej prezentuje pożądane kierunki rozwoju przestrzennego określonego terytorium/obszaru w danym horyzoncie czasowym. Przedstawia on zmiany, jakie powinny zaistnieć w przestrzeni, by zrealizować wyznaczone cele strategiczne oraz osiągnąć efekty tych celów.

Podstawowym dokumentem, na podstawie którego wyodrębniono model funkcjonalno-przestrzenny Gminy jest Studium Uwarunkowań i Kierunków Zagospodarowania Przestrzennego Gminy Jedlicze.

W gminie Jedlicze wydzielono trzy obszary o zróżnicowanych programach polityki przestrzennej:

- OBSZAR MIEJSKI,
- OBSZAR WIEJSKI PÓŁNOCNY,
- OBSZAR WIEJSKI POŁUDNIOWY.

Obszar miejski obejmuje tereny rozwoju miejskich funkcji w granicach administracyjnych miasta Jedlicze. Dla tego obszaru zaleca się:

- ✓ rozwój przemysłu, małych zakładów produkcyjnych i rzemiosła,
- ✓ rozwój funkcji usługowych miasta,
- ✓ rozwój terenów budowlanych,
- ✓ stworzenie w terenach nadrzecznych atrakcyjnego centrum wypoczynku i rekreacji,
- ✓ zapewnienie miastu odpowiedniej sieci drogowej dla rozwoju terenów budowlanych z uwzględnieniem uzyskania kompozycyjnego otwarcia miasta na rzekę i usprawnienia połączeń komunikacyjnych ze światem zewnętrznym,
- ✓ skoncentrowanie wiodących usług publicznych i komercyjnych w terenach między istniejącym centrum z zabytkowym kościołem, dawnym dworem, rynkiem, a terenami nadbrzeżnymi,
- ✓ zachowanie bez zabudowy najkorzystniejszych miejsc otwarcia widokowego na rzekę Jasiołkę /dopuszczalna ewentualnie zabudowa parterowa usługowa, służąca celom rekreacyjno-wypoczynkowym/,
- ✓ stworzenie systemu zieleni miejskiej o największej koncentracji w dolinie rzeki Jasiołki i wzdłuż terenów Rafinerii /zielen izolacyjna/,

Strategia Rozwoju Gminy Jedlicze na lata 2021 – 2030

- ✓ wzbogacanie struktury miasta zielenią urządzoną /parki, skwery/ z obiektami małej architektury,
- ✓ kontynuacja przedsięwzięć zmierzających do pełnego uzbrojenia w infrastrukturę techniczną i komunalną o wysokim standardzie/rozwój zbiorowego zaopatrzenia w wodę, modernizacja sieci i urządzeń elektroenergetycznych, telekomunikacji, kanalizacji sanitarnej i deszczowej/.

Obszar wiejski północny obejmuje tereny rozwoju działalności rolniczej i rolno przetwórczej, budownictwa mieszkaniowego i usługowego, baz i składów stanowiących zaplecze produkcji i usług z wykorzystaniem atrakcyjnego położenia przy drodze krajowej nr 28 i obejmuje tereny w granicach administracyjnych wsi: Moderówka, Jaszczew, Potok. Dla tego obszaru zaleca się:

- ✓ zachowanie dominującego historycznego układu zabudowy wiejskiej,
- ✓ koncentrację budownictwa mieszkaniowego w terenach tworzących kompleksy zabudowy na gruntach niskich klas bonitacyjnych,
- ✓ umożliwienie lokalizowania magazynów i składów, szczególnie po północnej stronie drogi krajowej z dojazdem z istniejących skrzyżowań, w miejscach widocznych z drogi,
- ✓ rozwój efektywnego rolnictwa i zachowanie kompleksów gruntów III klasy bonitacyjnej,
- ✓ rozwój infrastruktury, w tym sieci wodociągowej, kanalizacyjnej i gazowej,
- ✓ odtworzenie na terenach zdewastowanych parków w Moderówce i Potoku.

Obszar wiejski południowy to tereny rozwoju funkcji osadnictwa wiejskiego z usługami podstawowymi dla ludności i rolnictwa, działalności rolniczej i rolno-przetwórczej, zaplecza dla turystyki i wypoczynku sobotnio-niedzielnego oraz agroturystyki, istniejącej produkcji przemysłowej.

Obszar obejmuje tereny na południe i południowy-wschód od miasta, w granicach administracyjnych wsi: Chlebna, Piotrówka, Podniebyle, Poręby, Długie, Żarnowiec, Dobieszyn. Dla tego obszaru zaleca się:

- ✓ zachowanie dominującego historycznego układu zabudowy wiejskiej,
- ✓ lokalizowanie obiektów usługowych i produkcyjnych przy głównych ciągach komunikacyjnych, ze szczególnym uwzględnieniem istniejących niewykorzystanych obiektów byłych baz i składów, drogą ich modernizacji lub realizacją nowych budynków w miejsce starych,
- ✓ zachowanie rolniczych funkcji wsi,
- ✓ ukierunkowanie rozwoju rolnictwa na tzw. produkcję zintegrowaną, której intensywność ograniczają wymogi ochrony środowiska mocne przesłanki do produkcji żywności „ekologicznej/.

- ✓ wój turystyki krajoznawczej, rekreacji i wypoczynku sobotnioniedzielnego w oparciu o wytyczone szlaki turystyki pieszej, szlaki rowerowe i miejsca biwakowe w dolinie rzeki Jasiołki i Chlebianki z urządzonymi letnimi kąpieliskami nadrzecznymi,
- ✓ rozwój infrastruktury i poprawa stanu infrastruktury technicznej.

IX. System realizacji Strategii w tym wytyczne do sporządzania dokumentów wykonawczych

Prawidłowy proces wdrażania Strategii opiera się na wielu czynnikach. Jednym z kluczowych zadań gminy jest współpraca władz lokalnych z mieszkańcami gminy.

Strategia Rozwoju Gminy Jedlicze na lata 2021 – 2030 nie stanowi aktu prawa miejscowego, jednak powinna być elementem przewodnim przy dalszych planach rozwojowych gminy. Jako że Strategia jest dokumentem wieloletnim i obejmuje okres 9 lat, wdrażanie strategii powinno odbywać się etapowo. Osobami odpowiedzialnymi za wdrażanie powinny być Władze Gminy (w tym Burmistrz oraz Urząd Gminy, jak i wszystkie jego jednostki).

Organem odpowiedzialnym za realizację dokumentu Strategii jest Burmistrz. Strategia wdrażana będzie bezpośrednio przez Urząd Gminy Jedlicze, zgodnie z ich kompetencjami oraz przez jednostki podległe Urzędowi Gminy:

- Kultura: Gminny Ośrodek Kultury w Jedliczu (GOK) im. Bronisławy Betlej w Jedliczu, Gminna Biblioteka Publiczna im. Kaspra Wojnara.
- Oświata i wychowanie: Szkoła Podstawowa w Długiem, Szkoła Podstawowa w Dobieszynie, Szkoła Podstawowa im. Wincentego Manierskiego w Jedliczu, Szkoła Podstawowa w Moderówce, Szkoła Podstawowa im. Władysława Broniewskiego w Piotrówce z filią w Podniebylu, Szkoła Podstawowa im. Edmunda Łozińskiego w Potoku, Zespół Szkolno – Przedszkolny w Jaszczwi, Zespół Szkolno – Przedszkolny w Żarnowcu, Samorządowe Przedszkole w Jedliczu wraz z filią w Potoku.
- Pomoc społeczna: Gminny Ośrodek Pomocy Społecznej w Jedliczu.

Realizacji Strategii służyć będą narzędzia w postaci strategii sektorowych, funkcjonalnych planów i programów, określające szczegółowo sposoby realizacji celów. Część z nich zostanie oparta o już istniejące dokumenty. Powinny one zostać zaktualizowane w celu dostosowania do nowych celów strategicznych. Realizacja niektórych z tych celów będzie wymagała opracowania nowych polityk, planów lub programów.

Strategia Rozwoju Gminy Jedlicze na lata 2021 – 2030

Wykaz funkcjonujących dokumentów/polityk na terenie gminy, które będą stanowiły uszczegółowienie zapisów Strategii:

- Wieloletniej Prognoza Finansowa,
- Miejscowe Plany Zagospodarowania Przestrzennego,
- Studium uwarunkowań i kierunków zagospodarowania przestrzennego,
- Gminny Program Opieki nad Zabytkami dla Gminy Jedlicze na lata 2018 - 2021,
- Lokalny Program Rewitalizacji Gminy Jedlicze na lata 2017 – 2023,
- Program Ochrony Środowiska dla Gminy Jedlicze na lata 2017-2020 z uwzględnieniem perspektywy do 2024 roku,
- Program usuwania wyrobów zawierających azbest z terenu gminy Jedlicze,
- Plan gospodarki niskoemisyjnej dla obszaru obejmującego Miasto Krosno oraz Gminy: Jedlicze, Miejsce Piastowe, Chorkówka, Korczyna, Wojaszówka i Krościenko Wyżne – Aktualizacja 2019,
- Strategia Rozwiązywania Problemów Społecznych w Gminie Jedlicze na lata 2021-2025.

Wszystkie dokumenty wykonawcze opracowywane na terenie gminy Jedlicze powinny wykazywać spójność i uwzględniać zapisy przedmiotowej Strategii.

9.1. Monitoring

Proces monitoringu powinien uwzględniać wskaźniki monitoringu przypisane poszczególnym działaniom i być realizowany w miarę posiadanych możliwości organizacyjnych gminy.

Monitorowanie Strategii umożliwi także rzetelne informowanie podmiotów zewnętrznych o uzyskanych wynikach, zrealizowanych działaniach, osiągniętych celach i planowanych strategicznych inwestycjach czy projektach.

9.2. Ewaluacja

Ewaluacja Strategii dotyczy oceny stopnia realizacji założeń Strategii oraz jej wpływu na wszelkie dziedziny życia społeczno-gospodarczego. Ewaluacja musi także odpowiadać na pytanie, w jakim stopniu Strategia rozwiązuje realne problemy Gminy i jej mieszkańców.

Ewaluacja *Strategia Rozwoju Gminy Jedlicze na lata 2021 – 2030* będzie opierać się na trzech rodzajach ocen:

- ocena przed realizacją działań (ex ante) – odpowiada na pytanie: Czy i w jaki sposób *Strategia* przyczyni się do poprawy sytuacji społeczno-gospodarczej na terenie gminy?
- ocena w trakcie realizacji działań (on-going) - odpowiada na pytanie: Czy przyjęte cele i podjęte w ich następstwie działania zmiernają we właściwym kierunku?
- ocena po realizacji działań (ex post) - ocena długoterminowego wpływu *Strategii* odpowiada na pytanie: Czy efekty wynikłe z zastosowania *Strategii* są trwałe?

W wyniku prowadzonych działań ewaluacyjnych może okazać się, że Strategia wymaga aktualizacji. Aktualizacja obowiązującej Strategii powinna zostać przeprowadzona w przypadku zasadniczej zmiany uwarunkowań zewnętrznych i wewnętrznych, wpływających na rozwój społeczno gospodarczy oraz przestrzenny Gminy.

Sugeruje się, aby ocena zasadności przeprowadzenia aktualizacji *Strategii* przeprowadzana była minimum co 5 lat.

X. Ramy finansowe i źródła finansowania

Chcąc zrealizować konkretne zamierzenia wynikające ze *Strategii*, oprócz zasobów ludzkich, organizacyjnych i rzeczowych, niezbędne jest posiadanie odpowiednich nakładów finansowych. Znaczna część projektów do realizacji w ramach Strategii wymaga dużych nakładów finansowych przewyższających możliwości budżetowe gminy Jedlicze.

Realizacja działań i projektów w ramach *Strategii* może być finansowana z następujących źródeł:

- środki własne gminy,
- środki pochodzące z budżetu państwa,
- środki funduszy celowych np. pochodzące z Narodowego Funduszu Ochrony Środowiska i Gospodarki Wodnej,
- fundusze europejskie dostępne w ramach Europejskiego Funduszu Rozwoju Regionalnego, Funduszu Spójności, Europejskiego Funduszu Społecznego, Inicjatyw Wspólnotowych oraz Wspólnej Polityki Rolnej,

- inne fundusze ze źródeł europejskich jak np. fundusze norweskie i fundusze Europejskiego Obszaru Gospodarczego,
- środki sektora prywatnego, w tym formuła partnerstwa publiczno-prywatnego oraz fundusze sektora pozarządowego,
- kredyty bankowe, pożyczki oraz inne instrumenty finansowe.

Ze względu na wysokie koszty inwestycji możliwe jest łączenie poszczególnych możliwości finansowania.

Mając na względzie ramy czasowe obowiązywania opracowanej Strategii Rozwoju Gminy Jedlicze na lata 2021 – 2030, należy przyjąć, iż finansowanie działań w niej określonych będzie przypadało na nowy okres Wieloletnich Ram Finansowych na lata 2021-2027.

XI. Wyniki ankietyzacji przeprowadzonej na rzecz opracowania Strategii Rozwoju Gminy Jedlicze na lata 2021 – 2030

Przeprowadzona ankietyzacja miała na celu poznanie opinii mieszkańców na temat życia w gminie, głównych problemów i potrzeb oraz opinii na temat wizji przyszłości rozwoju Gminy Jedlicze.

Proces ankietyzacji odbywał się dwutorowo. Ankieta została umieszczona na stronie internetowej Urzędu Gminy, gdzie możliwe było wypełnienie jej w formie online. Dodatkowo istniała możliwość wypełnienia ankiety w formie papierowej i dostarczenia jej do Urzędu Gminy Jedlicze.

Łącznie zebrano 151 ankiet.

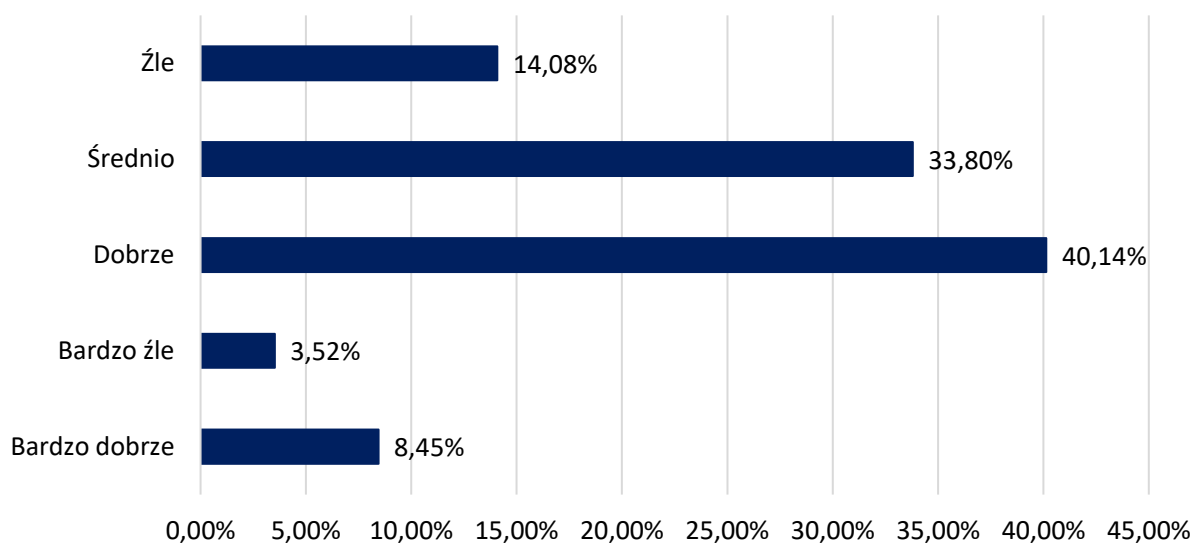
Przygotowana ankieta składała się z kilku części.

Pierwsza część do pytania zamknięte, gdzie mieszkańcy mogli wybrać jedną bądź kilka odpowiedzi.

Pytanie 1

W pytaniu 1 poproszono respondentów o wyrażenie opinii na temat, jak się mieszka na terenie gminy Jedlicze. Największa liczba ankietowanych oceniła poziom życia na poziomie dobrym i średnim.

Ocena życia na terenie gminy Jedlicze

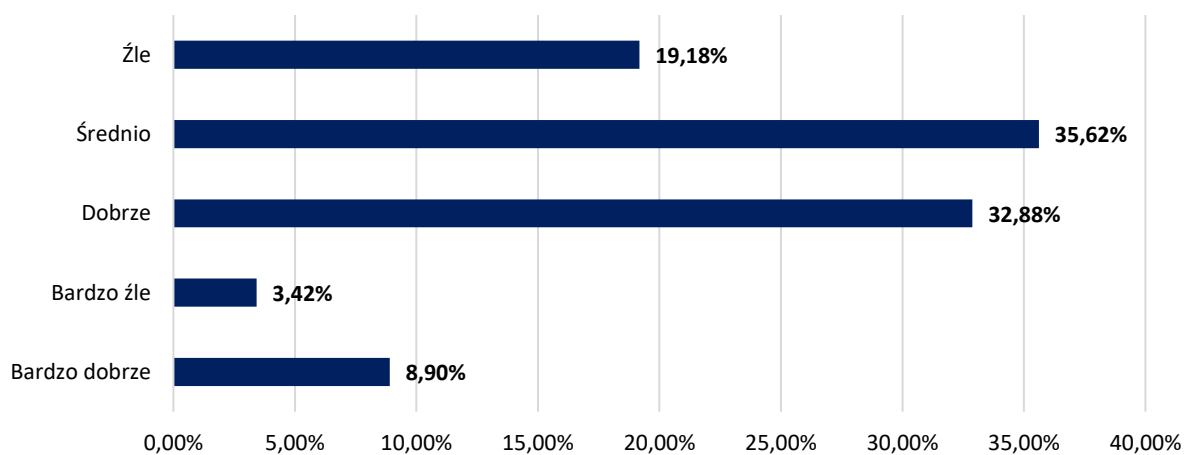


Pytanie 2

W pytaniu 2 poproszono o ocenę poszczególnych aspektów życia na terenie gminy w pięcio stopniowej skali (bardzo dobrze, dobrze, średnio, źle, bardzo źle).

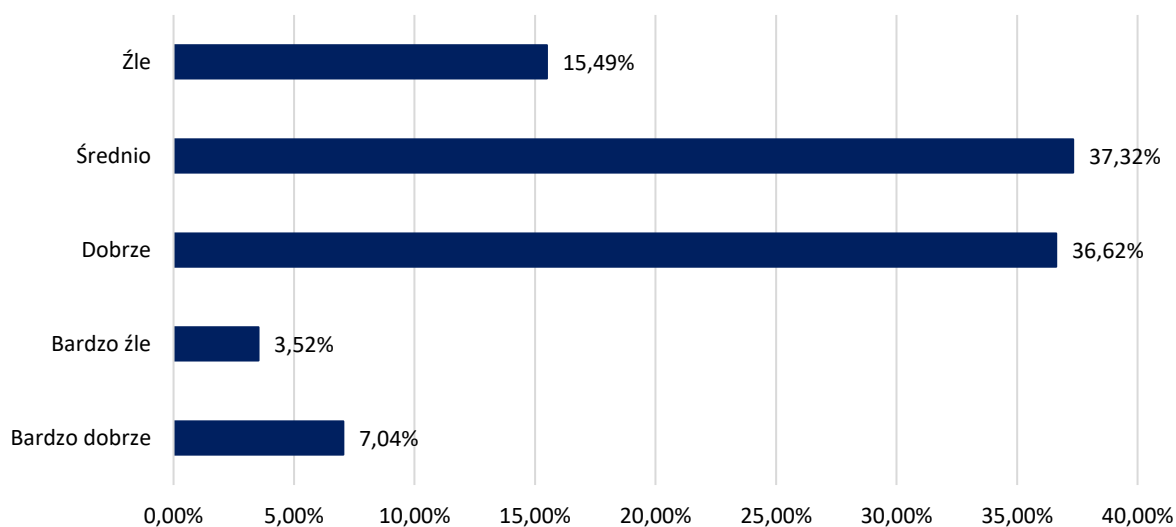
- Ocena dostępności do żłobków

Dostęp do żłobków



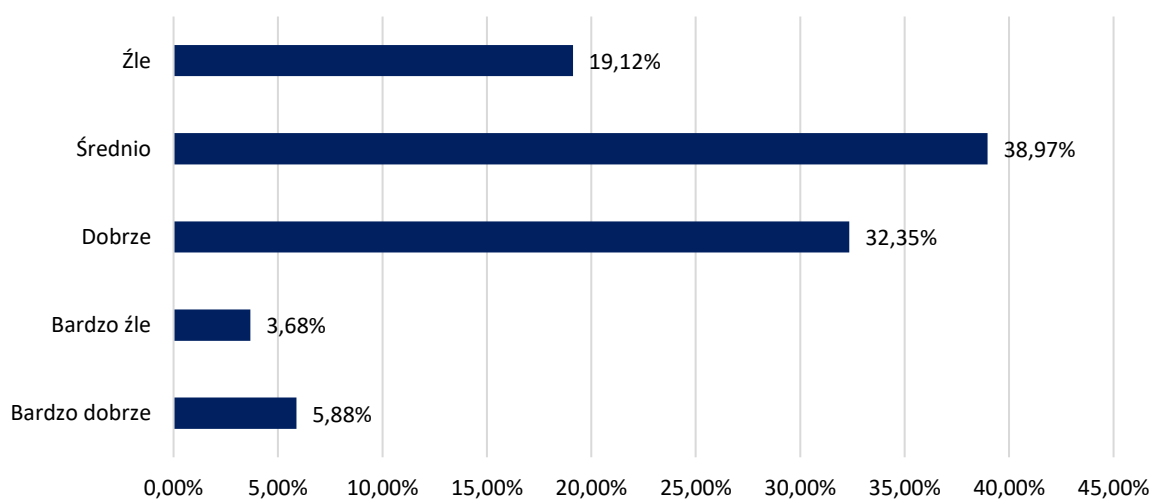
- Ocena dostępności do przedszkoli

Dostęp do przedszkoli



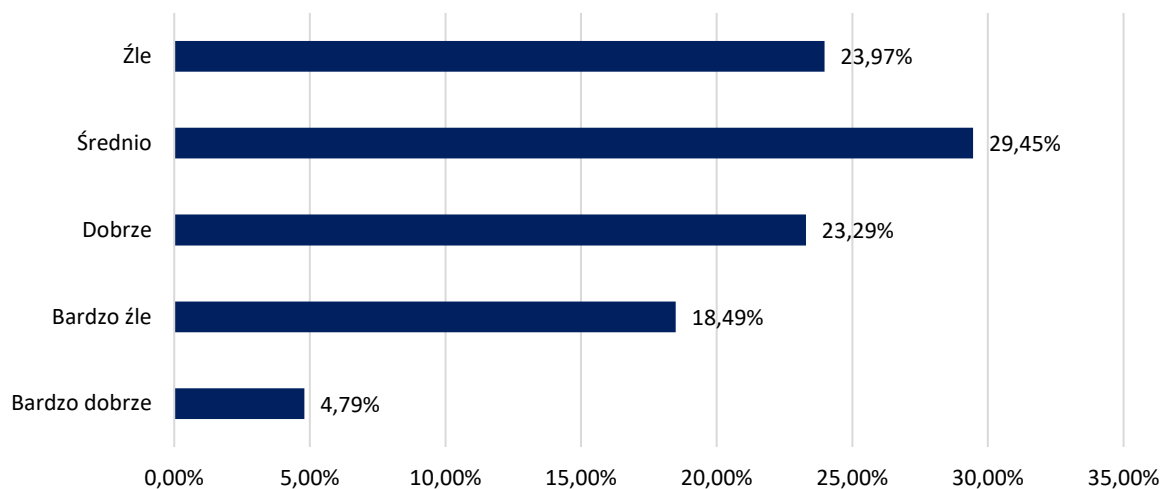
- Ocena oferty edukacyjnej

Oferta edukacyjna



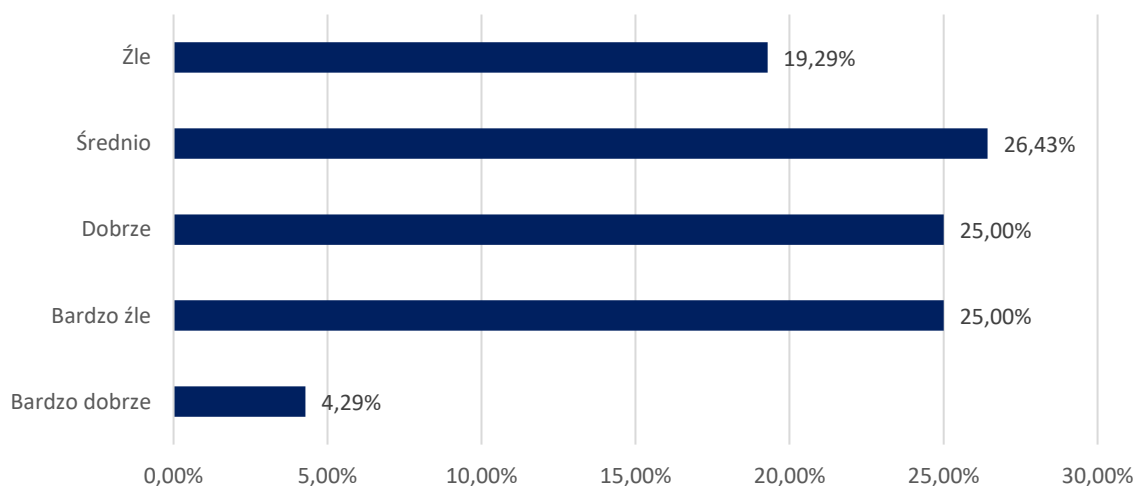
- Ocena infrastruktury drogowej

Infrastruktura drogowa



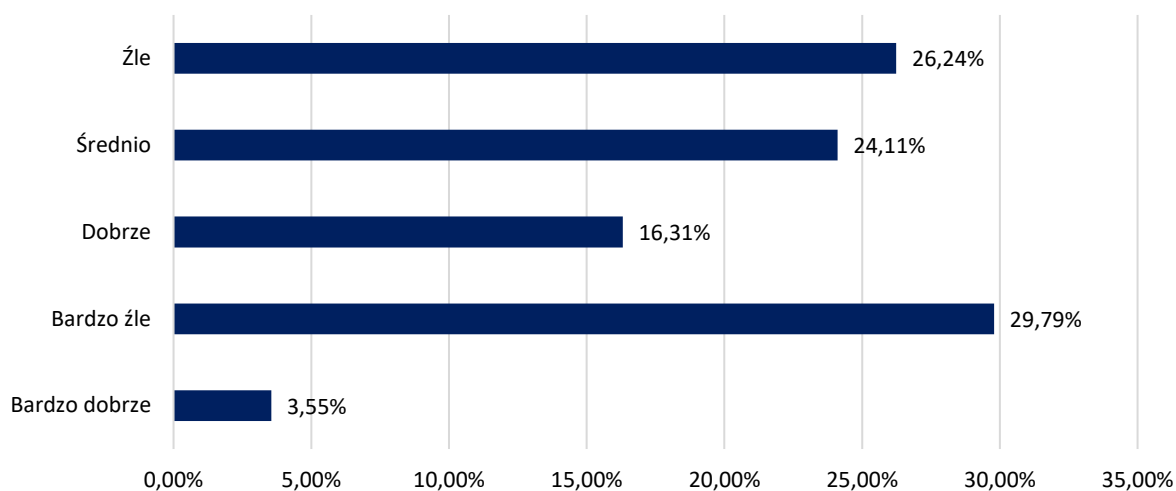
- Ocena wodociągów i kanalizacji

wodociągi i kanalizacja



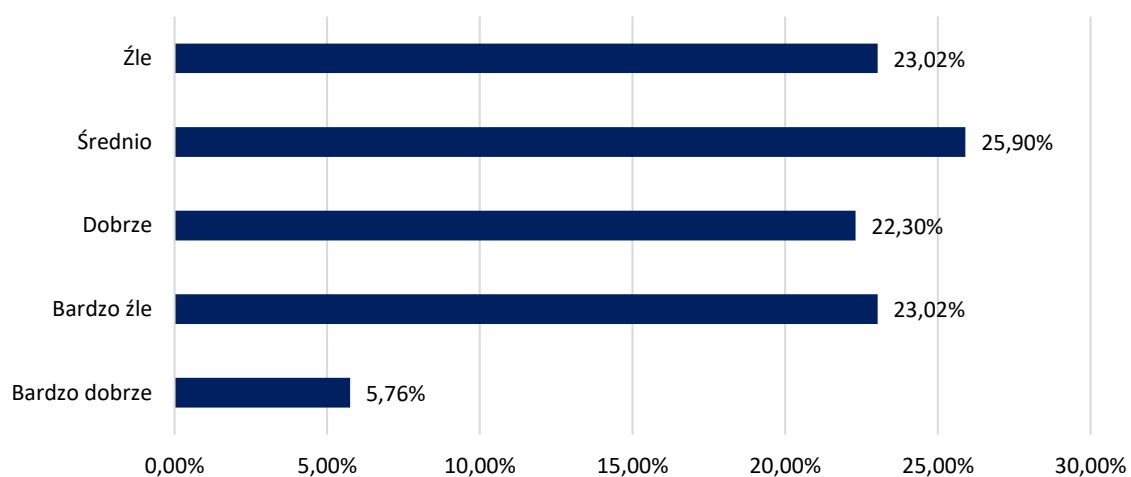
- Ocena działań na rzecz integracji mieszkańców

Działania na rzecz integracji mieszkańców



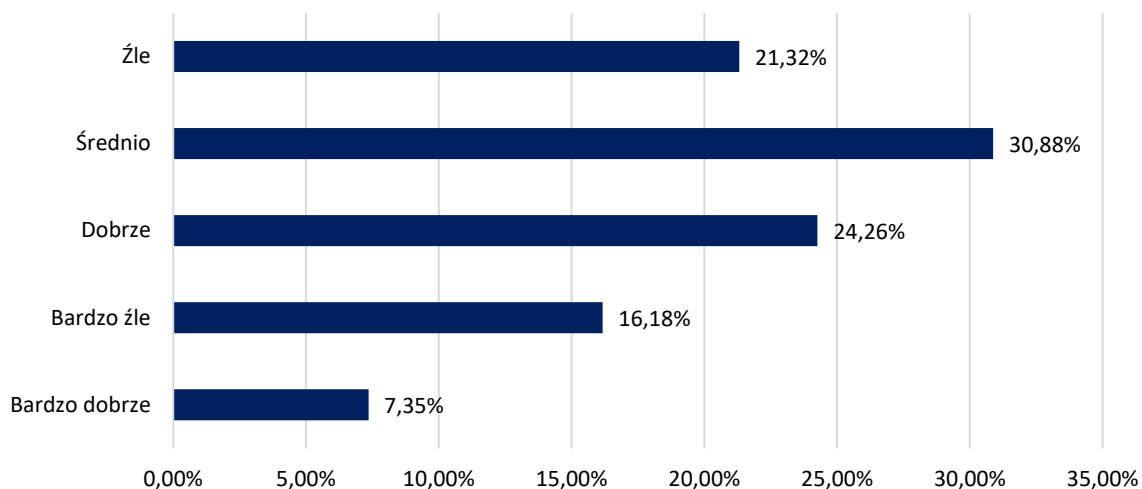
- Ocena oferty kulturalnej

Oferta kulturalna



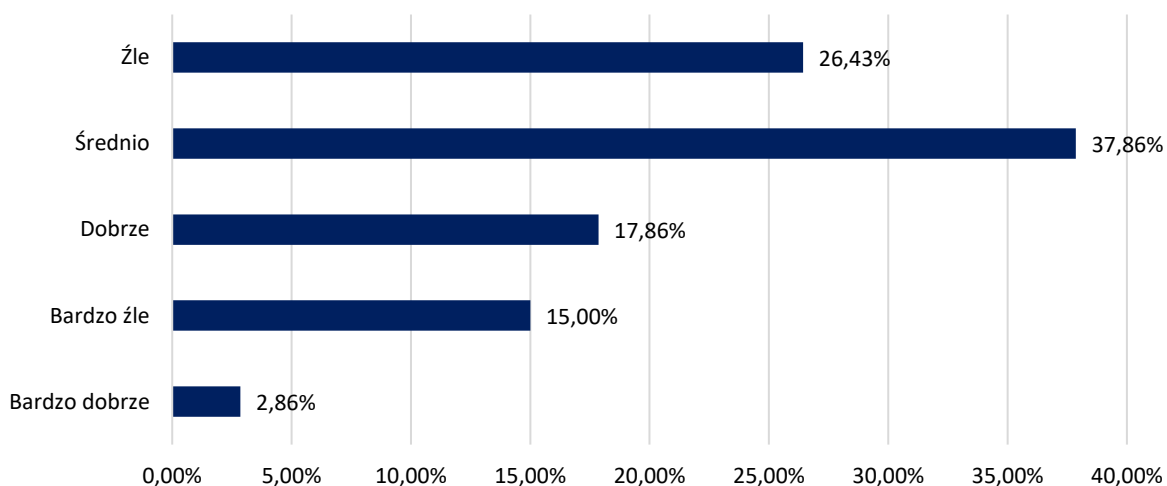
- Ocena oferty sportowo – rekreacyjnej

Oferta sportowo - rekreacyjna



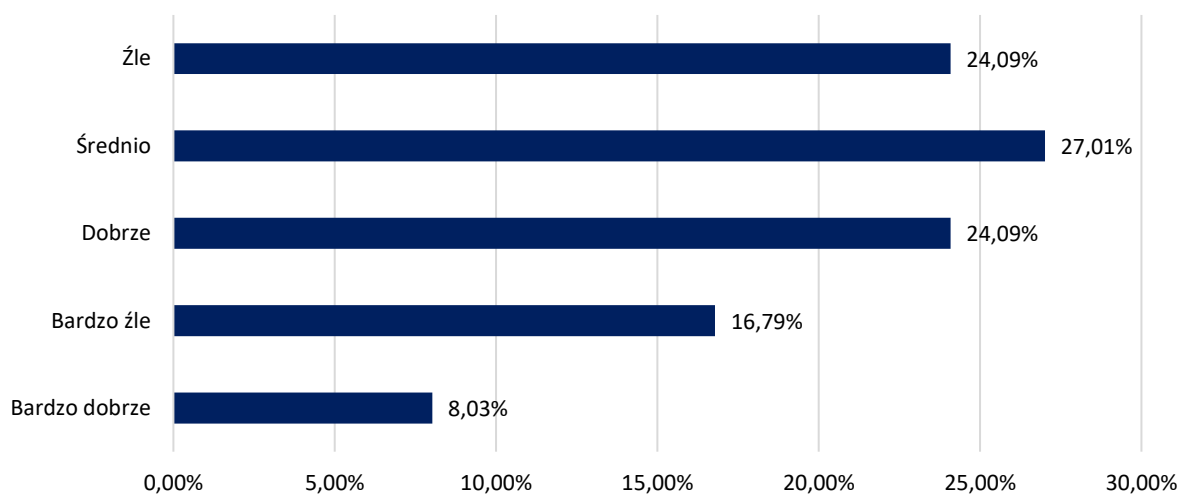
- Ocena działań na rzecz środowiska naturalnego/ochrona przyrody

Działania na rzecz środowiska naturalnego/ochrona przyrody



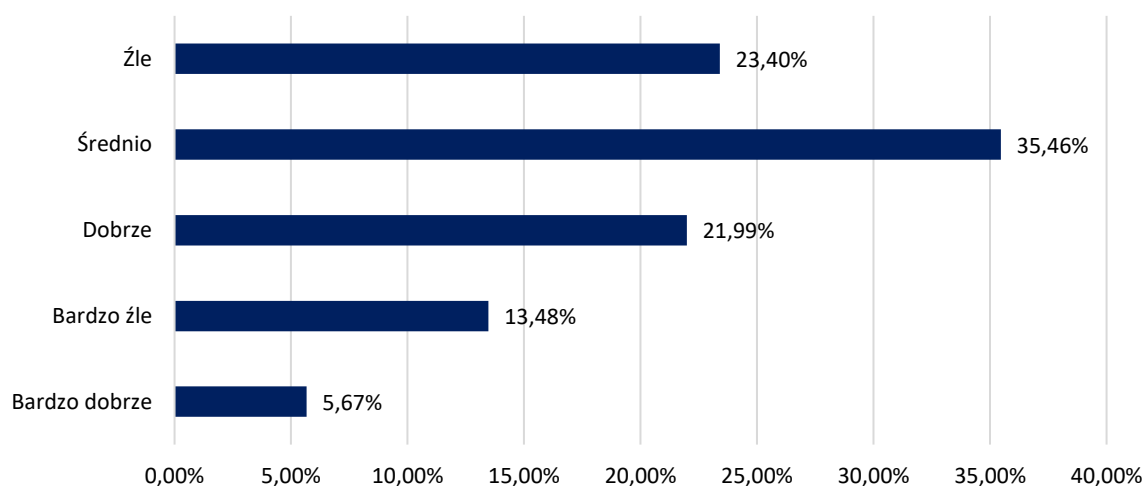
- Ocena estetyki i czystości

Estetyka i czystość



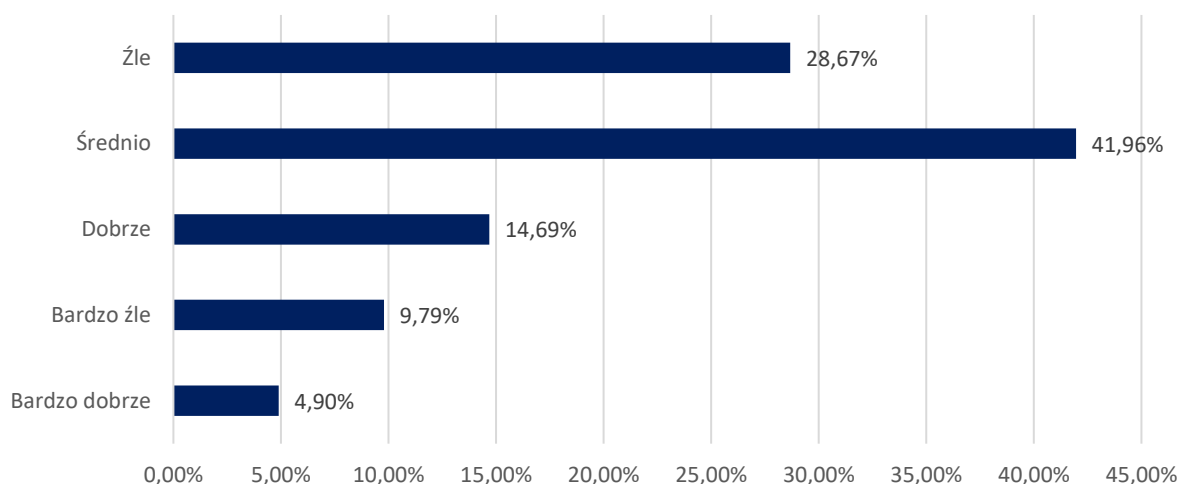
- Ocena pomocy społecznej

Pomoc społeczna



- Ocena atrakcyjności turystycznej gminy

Atrakcyjność oferty turystycznej gminy



Podsumowując powyższe wykresy, najbardziej negatywnie na terenie gminy zostały ocenione:

- Działania na rzecz integracji mieszkańców,
- Infrastruktura drogowa,
- Wodociągi i kanalizacja.

Pytanie 3

Mieszkańców poproszono o wybranie po 3 obszarów wymagających najpilniejszej poprawy w trzech obszarach przedstawionych poniżej.

W obszarze: **USŁUGI KOMUNALNE I SPOŁECZNE**, poproszono o wybranie po 3 obszarów wymagających najpilniejszej poprawy. Niemal wszyscy ankietowani mieszkańcy wskazali na konieczność modernizacji dróg. Była to najczęściej wybierana odpowiedź i zaznaczyło ją 89% ankietowanych.

Do często wybieranych odpowiedzi wskazywano także (kolejność przedstawienia wskazuje liczbę odpowiedzi):

- budowa infrastruktury przy drogach (parkingi, chodniki, zatoki i wiaty przystankowe), budowa oświetlenia drogowego w tym LED, hybrydowe, inwestycje związane z zagospodarowaniem wód opadowych,
- budowa ścieżek pieszo-rowerowych,
- inwestycje związane z gospodarką wodno-ściekową,
- wsparcie osób poszukujących pracy,
- budowa oświetlenia drogowego w tym LED, hybrydowe.

Przeważająca liczba ankietowanych wskazywała na ubytki w infrastrukturze komunalnej. Braki w infrastrukturze społecznej były rzadko wymieniane przez respondentów.

W obszarze: **POLITYKA GOSPODARCZA**, poproszono o wybranie po 3 obszarów wymagających najpilniejszej poprawy. Ankietowani zgodnie wskazywali na 3 odpowiedzi (kolejność przedstawienia wskazuje liczbę odpowiedzi):

- dostępność uzbrojonych i dobrze skomunikowanych terenów inwestycyjnych/strefy aktywności gospodarczej,
- wsparcie dla osób podejmujących lub prowadzących działalność gospodarczą,
- dostęp do Internetu.

W obszarze: **TURYSTYKA I PROMOCJA** poproszono o wybranie po 3 obszarów wymagających najpilniejszej poprawy. Odpowiedzią wybraną przez przeważającą liczbę ankietowanych była:

- szersze wspieranie działań kulturalnych, artystycznych i promocja gminy.

Respondenci wskazali także na braki i niedobory w:

- systemie informacji turystycznej,
- nakładach na inwestycje sprzyjające rozwojowi turystyki.

W drugiej części ankiety respondentów poproszono także o wypowiedz na temat poszczególnych aspektów życia w gminie poprzez pytania otwarte, umożliwiające swobodną wypowiedz.

Pytanie 4

Jedno z pytań dotyczyło wskazania *co najbardziej podoba się mieszkańcom na terenie gminy Jedlicze*. Najczęściej udzielane odpowiedzi przez respondentów:

- spokój i bezpieczeństwo, klimat małego miasteczka,
- estetyka i czystość,
- krajobraz i środowisko naturalne.

Część ankietowanych wskazała także na obecność obiektów, które pozytywnie wpływają na wizerunek gminy. Należą do nich

- park miejski,
- rynek,
- targowisko,
- Kościół Rzymskokatolicki pw. św. Antoniego Padewskiego.

W celu dokonania całościowego obrazu gminy poproszono także o wskazanie o elementy, które w najmniejszym stopniu podobają się ankietowanym na terenie gminy Jedlicze (kolejność przedstawienia wskazuje liczbę odpowiedzi):

- ciągle spory rządzących, zła współpraca,

- wysokie opłaty za śmieci,
- zły stan dróg, brak logicznego planu modernizacji, niskie nakłady finansowe,
- obecność spalarni,
- podziały wśród społeczności,
- brak spójnej wizji rozwoju gminy,
- niska dostępność komunikacji publicznej oraz ścieżek rowerowych.

Ankietowanych poproszono o wskazanie jak gmina Jedlicze powinna wyglądać w przyszłości.

Najczęściej udzielono odpowiedzi, które pozwoliły na następujące dokończenie zdania:

Chciałbym żeby Gmina Jedlicze była:

- lepiej zarządzana,
- bardziej przyjazna mieszkańcom,
- bardziej estetyczna i czystsza,
- w pełni zwodociągowana i skanalizowana.

Mieszkańcy gminy jeżdżą do sąsiednich miast najczęściej w celu:

- zakupów innych niż spożywcze,
- rozrywki (m.in. kina, basenu).

Pytanie 5

Mieszkańców poproszono o wskazanie *jakie jeszcze inwestycje powinny być przeprowadzone w najbliższych latach na terenie gminy Jedlicze*. Zdecydowanie najczęściej padała odpowiedź dotycząca remontów i modernizacji dróg. Respondenci wskazali także na konieczność:

- rozbudowy sieci wodociągowej i kanalizacyjnej, tak aby była dostępna we wszystkich sołectwach gminy,
- budowy basenu,
- modernizacji i budowy chodników,
- modernizacja placówek oświatowych pod kątem zaplecza sportowego.

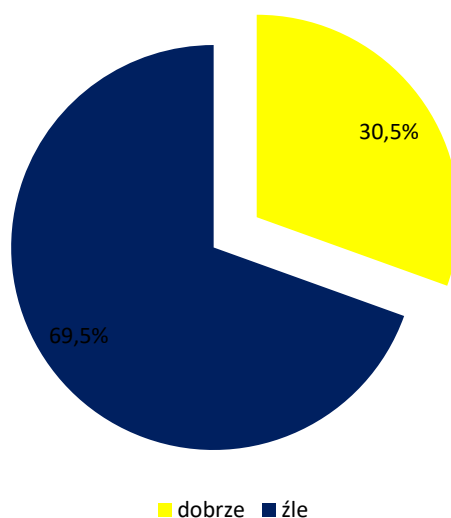
Pytanie 6

Na pytanie *jakich wydarzeń kulturalnych brakuje na terenie gminy Jedlicze* największa liczba ankietowanych wskazała na niedobór koncertów.

Pytanie 7

Ocena rozwiązań komunikacyjnych na terenie Gminy Jedlicze wypadła w większości pozytywnie, zgodnie z poniższym wykresem.

Ocena rozwiązań komunikacyjnych



Ankietowanych, którzy negatywnie ocenili rozwiązania komunikacyjne poproszono o uzasadnienie swojej odpowiedzi.

Uzasadnienie negatywnej odpowiedzi mieszkańców dotyczyło głównie:

- braku ścieżek rowerowych, w tym brak ciągłości w ruchu rowerowym,
- braku infrastruktury drogowej w celach turystyczno – rekreacyjnych,
- brak komunikacji zbiorowej z miejscowościami położonymi na terenie gminy.

Pytanie 9

Respondowanych mieszkańców zapytano, *czy czują się bezpiecznie na terenie gminy Jedlicze*. 82,9% ankietowanych pozytywnie oceniło poziom bezpieczeństwa na terenie gminy.

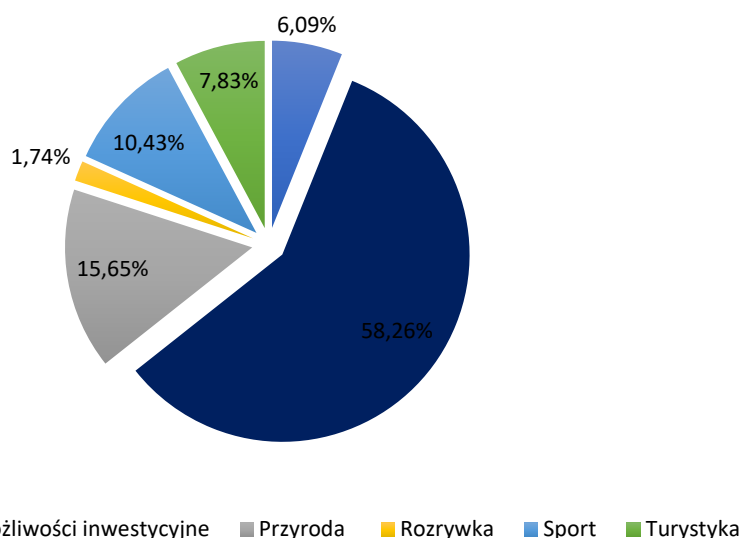
Pytanie 10

Kolejne pytanie dotyczyło wskazania co powinno być wizytówką gminy Jedlicze. Mieszkańcy mieli do wyboru następujące odpowiedzi:

- możliwości inwestycyjne,
- turystyka,
- sport,
- przyroda,
- kultura,
- rozrywka.

Największa liczba mieszkańców wskazała na możliwości inwestycyjne jako główną wizytówkę Gminy Jedlicze.

Wizytówka Gminy Jedlicze



Pytanie 11

Na pytanie *Które inwestycje w ostatnich latach były najbardziej potrzebne?* największa liczba ankietowanych wskazała:

- Budowę żłobka,
- Budowę Mostu Męcinka-Brzozówka,
- Remonty placówek oświatowych,
- Rozbudowę oświetlenia ulicznego,
- Budowę sieci kanalizacyjnej.

Pytanie 12

Na pytanie *Które inwestycje w ostatnich latach były najmniej potrzebne? Dlaczego?*

Największa liczba respondentów wskazała:

- Budowę ławki "niepodległości" – zła lokalizacja,
- Renowację oficyny dworskiej w Jaszczwi – ze względu na bardzo wysoki koszt i brak możliwości użytkowania,
- Dom Pomocy Społecznej – ze względu na złą lokalizację.

Pytanie 13

Na pytanie *czy Pan/Pani wiąże swoją przyszłość z Gminą Jedlicze* 70% respondentów odpowiedziało twierdząco.

Pytanie 14

Na pytanie *Czy chciałaby Pani/Pan, żeby Pani /Pana dzieci wiązały swoją przyszłość z Gminą Jedlicze?* Zdania były podzielone:

- Tak – 59,18%

- Nie – 40,82%.

Pytanie 15

Na pytanie *Chciałbym/Chciałabym aby Gmina Jedlicza w 2024 roku kojarzyła się przede wszystkim ...* najczęściej wybierane odpowiedzi:

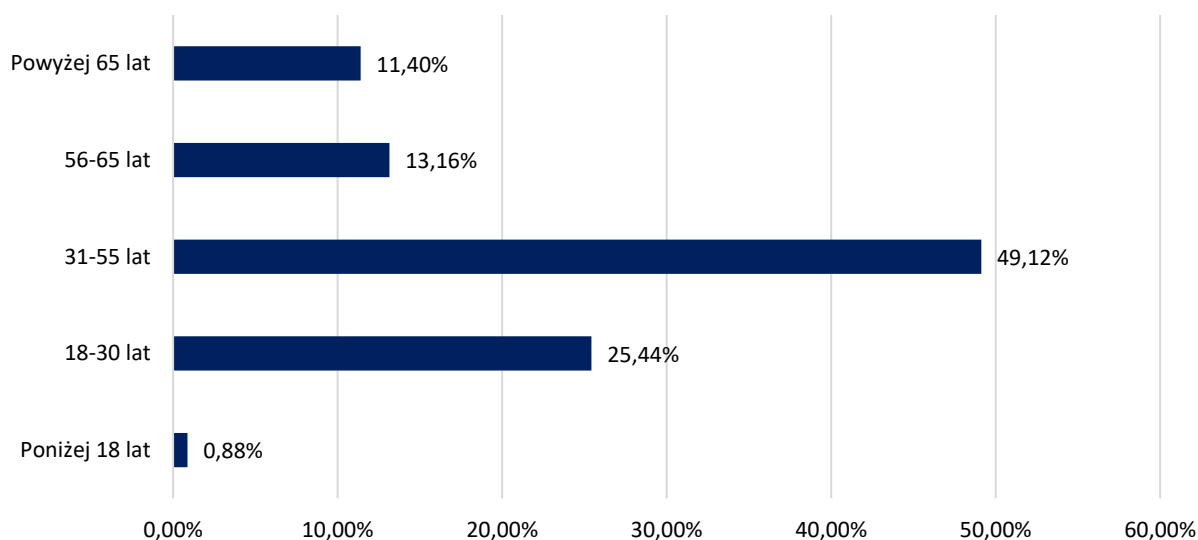
- Sprawnie zarządzanym miastem,
- Dobrym stanem infrastruktury technicznej (np. Jakość dróg, kanalizacja),
- Niską stopą bezrobocia na lokalnym rynku,
- Bezpiecznym i atrakcyjnym miejscem do życia.

Charakterystyka ankietowanych

W ankiecie udział wzięło niemal tyle samo mężczyzn co kobiet (kobiety – 50,4% respondentów, mężczyźni – 49,6%).

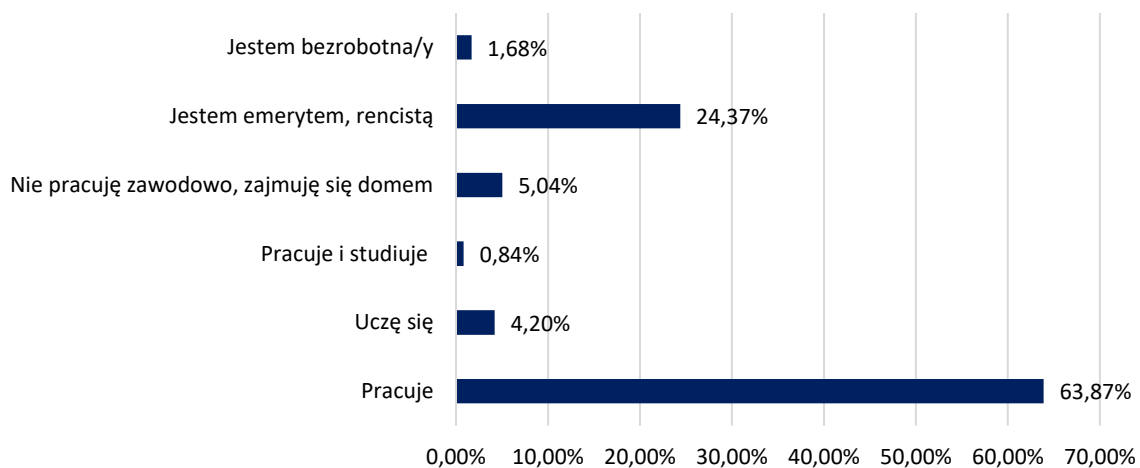
Wśród ankietowanych niemal połowę stanowiły osoby w wieku 31-55 lat.

Ankietowani wg wieku



Wśród ankietowanych przeważają osoby pracujące oraz emeryci i renciści.

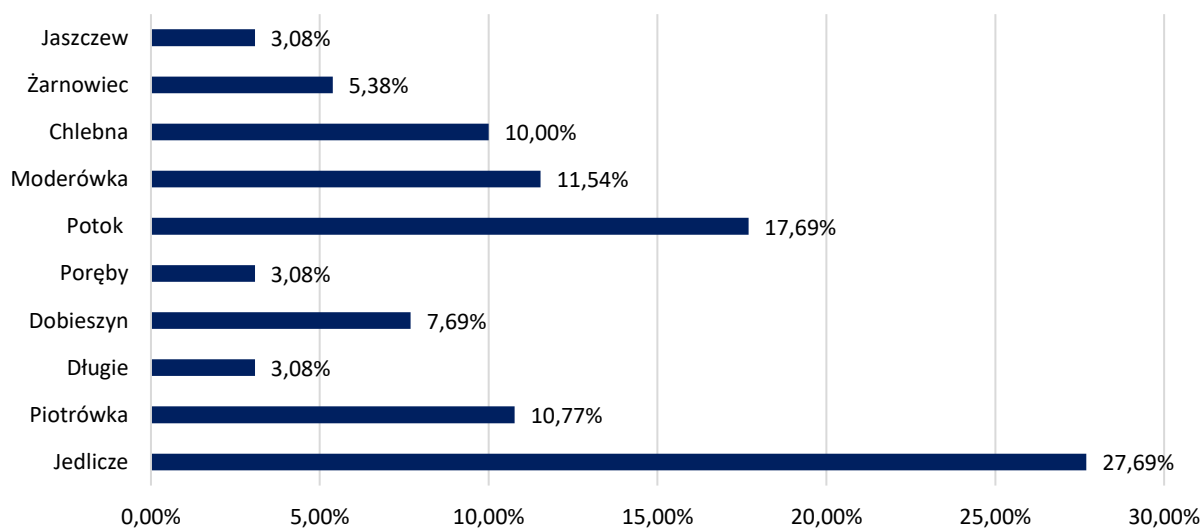
Status zawodowy



Prawie 70% ankietowanych mieszka w Gminie Jedlicze od urodzenia.

W ankietyzacji wzięło udział najwięcej mieszkańców z Jedliczy oraz Potoku.

Miejsce zamieszkania



Źródła danych

1. www.jedlicze.pl
2. Urząd Gminy Jedlicze.
3. Bank danych lokalnych.
4. Centralny rejestr form ochrony przyrody [dostęp: wrzesień 2020 r.].
5. Raport o stanie gminy Jedlicze za rok 2019.
6. Program Ochrony Środowiska dla Gminy Jedlicze na lata 2017-2020 z uwzględnieniem perspektywy do 2024 roku.

Spis rysunków

<i>Rysunek 1. Granice administracyjne gminy Jedlicze [1].</i>	5
<i>Rysunek 2. Podział administracyjny Gminy Jedlicze [1].</i>	6
<i>Rysunek 3. Miejskie Obszary Funkcjonalne.</i>	32
<i>Rysunek 4. Obszary wiejskie województwa podkarpackiego.</i>	33

Spis tabel

<i>Tabela 1. Masa wyrobów azbestowych na terenie gminy Jedlicze [2].</i>	13
<i>Tabela 2. Procentowy udział mieszkańców wg grup ekonomicznych [3].</i>	15
<i>Tabela 3. Spójność Strategia Rozwoju Gminy Jedlicze na lata 2021 – 2030 z dokumentami wyższego rzędu.</i>	62

Spis wykresów

<i>Wykres 1. Struktura przeznaczenia terenów w miejscowych planach zagospodarowania przestrzennego [2].</i>	7
<i>Wykres 2. Liczba mieszkańców gminy Jedlicze.</i>	15
<i>Wykres 3. Przyrost naturalny na terenie gminy Jedlicze [2].</i>	15
<i>Wykres 4. Długość sieci gazowej na terenie gminy Jedlicze [3].</i>	9
<i>Wykres 5. Liczba mieszkań na terenie gminy Jedlicze [3].</i>	10
<i>Wykres 6. Liczba podmiotów gospodarczych [3].</i>	26
<i>Wykres 7. Powierzchnia lasów [3].</i>	12
<i>Wykres 8. Masa zebranych odpadów komunalnych [2].</i>	13