

**UCHWAŁA NR LVIII/447/2018
RADY MIEJSKIEJ W JEDLICZU**

z dnia 11 lipca 2018 r.

**zmieniająca uchwałę Nr LII/399/2018 Rady Miejskiej w Jedliczu z dnia 4 stycznia 2018 r. w sprawie
przyjęcia Lokalnego Programu Rewitalizacji Gminy Jedlicze na lata 2017-2023**

Na podstawie art. 18 ust. 2 pkt 6 ustawy z dnia 8 marca 1990 r. o samorządzie gminnym (t.j. Dz. U. z 2018 r. poz. 994 z późn. zm.)

Rada Miejska w Jedliczu uchwała, co następuje:

§ 1. 1. W uchwale Nr LII/399/2018 Rady Miejskiej w Jedliczu z dnia 4 stycznia 2018 roku w sprawie przyjęcia Lokalnego Programu Rewitalizacji Gminy Jedlicze na lata 2017-2023 zmienia się załącznik do w/w uchwały, który otrzymuje brzmienie jak w załączniku do niniejszej uchwały.

2. Pozostała treść w/w uchwały pozostaje bez zmian


§ 2. Wykonanie uchwały powierza się Burmistrzowi Gminy Jedlicze.

§ 3. Uchwała wchodzi w życie z dniem podjęcia



**Załącznik do Uchwały nr LVIII/447/2018
Rady Miejskiej w Jedliczu z dnia 11 lipca 2018 r.
w sprawie zmiany uchwały Nr LII/399/2018 Rady Miejskiej w
Jedliczu z dnia 4 stycznia 2018 r. w sprawie przyjęcia
Lokalnego Programu Rewitalizacji Gminy Jedlicze na lata 2017-2023**

LOKALNY PROGRAM REWITALIZACJI GMINY JEDLICZE NA LATA 2017-2023



Jedlicze, Warszawa, Brzozów 2018





Opracowanie:

RES Management S.C. Paweł Mentelski, Tomasz Bartnicki, Maciej Jednakiewicz
ul. Armii Krajowej 2, 36-200 Brzozów

Zespół ds. Lokalnego Programu Rewitalizacji Gminy Jedlicze na lata 2017-2023 w następującym składzie:

- Jolanta Urbanik - Burmistrz Gminy Jedlicze, Przewodniczący Zespołu,
- Barbara Korzeniowska - Sekretarz Gminy Jedlicze,
- Adam Niepewny - Kierownik Referatu Inwestycji i Rozwoju,
- Krzysztof Mrozek - Inspektor ds. pozyskiwania środków pomocowych, Koordynator Zespołu,
- Mateusz Polański - Podinspektor ds. gospodarki przestrzennej i rolnictwa,
- Zygmunt Jerzyk - Z-ca Dyrektora Gminnego Ośrodka Kultury w Jedliczu,
- Elżbieta Kochańska - Dyrektor Gminnej Biblioteki Publicznej w Jedliczu

oraz pracownicy Urzędu Gminy w Jedliczu i jednostek organizacyjnych, a także przedstawiciele innych instytucji publicznych, NGO i mieszkańców.

Ze strony Wykonawcy:

Tomasz Bartnicki – ekspert i moderator RES Management S.C.

Paweł Mentelski – ekspert i moderator RES Management S.C.

Maciej Jednakiewicz – ekspert RES Management S.C.

Justyna Kostecka – ekspert RES Management S.C.

Barbara Kurczab – RES Management S.C.

Grzegorz Romańczuk – ekspert ResPublic sp. z o.o.

Aleksandra Ciekot – ekspert GIS ResPublic sp. z o.o.

Joanna Przeździecka – ekspert GIS ResPublic sp. z o.o.

Zofia Przetakiewicz – ekspert GIS ResPublic sp. z o.o.



SPIS TREŚCI

| | |
|--|----|
| Wstęp..... | 4 |
| I. Diagnoza czynników i zjawisk kryzysowych oraz skala i charakter potrzeb rewitalizacyjnych | 5 |
| I.1. SFERA SPOŁECZNA | 5 |
| 1.1. Struktura demograficzna i społeczna gminy | 5 |
| 1.2. Stan i struktura bezrobocia | 6 |
| 1.3. Pomoc społeczna i struktura udzielanych świadczeń | 6 |
| 1.4. Bezpieczeństwo mieszkańców | 9 |
| 1.5. Edukacja i poziom oświaty | 10 |
| 1.6. Czytelniczy Gminnej Biblioteki Publicznej | 11 |
| 1.7. Zajęcia rozwijające zainteresowania organizowane w Gminnym Ośrodku Kultury | 12 |
| 1.8. Organizacje pozarządowe | 13 |
| 1.9. Frekwencja wyborcza..... | 13 |
| I.2. SFERA PRZESTRZENNO-FUNKCJONALNA | 14 |
| 2.1. Położenie i struktura funkcjonalno-przestrzenna gminy | 14 |
| 2.2. Pustostany | 14 |
| 2.3. Stan dróg w gminie Jedlicze | 15 |
| 2.4. Obiekty zabytkowe | 16 |
| I.3. SFERA TECHNICZNA | 17 |
| 3.1. Charakterystyka zasobu mieszkaniowego | 17 |
| 3.2. Infrastruktura techniczna | 18 |
| 3.3. Wyposażenie gospodarstw w odnawialne źródła energii | 19 |
| I.4. SFERA GOSPODARCZA | 20 |
| 4.1. Struktura gospodarcza gminy | 20 |
| 4.2. Dochody mieszkańców | 20 |
| 4.3. Podmioty w CEIDG | 21 |
| 4.4. Podmioty REGON | 22 |
| 4.5. Powierzchnia gospodarstwa rolnego | 23 |
| 4.6. Turystyka..... | 24 |
| I.5. SFERA ŚRODOWISKOWA | 24 |
| 5.1. Wyroby zawierające azbest | 24 |
| 5.2. Dzikie wysypiska | 25 |
| 5.3. Zanieczyszczenie powietrza | 25 |
| 5.4. Stan wód | 26 |
| 5.5. Ochrona przyrody..... | 27 |
| I.6. WYNIKI BADANIA ANKIETOWEGO | 27 |
| 6.1. Metodyka badania..... | 27 |
| 6.2. Próba..... | 28 |
| 6.3. Wyniki badania..... | 30 |
| I.7. WYNIKI WARSZATU DIAGNOSTYCZNEGO | 33 |



| | | |
|---------|--|-----|
| I.8. | DELIMITACJA OBSZARU ZDEGRADOWANEGO I REWITALIZACJI | 34 |
| I.9. | POGŁĘBIONA DIAGNOZA OBSZARU REWITALIZACJI | 40 |
| I.10. | SKALA I CHARAKTER POTRZEB REWITALIZACYJNYCH | 54 |
| II. | Opis powiązań Lokalnego Programu Rewitalizacji z dokumentami strategicznymi gminy, w tym strategią rozwoju gminy, studium uwarunkowań i kierunków zagospodarowania przestrzennego gminy oraz strategią rozwiązywania problemów społecznych | 57 |
| III. | Opis wizji stanu obszaru po przeprowadzeniu rewitalizacji | 59 |
| IV. | Cele rewitalizacji oraz odpowiadające im kierunki działań służących eliminacji lub ograniczeniu negatywnych zjawisk | 60 |
| V. | Opis przedsięwzięć rewitalizacyjnych | 68 |
| V.1. | Opis planowanych podstawowych przedsięwzięć rewitalizacyjnych | 68 |
| V.2. | Opis planowanych uzupełniających przedsięwzięć rewitalizacyjnych | 96 |
| VI. | Mechanizmy integrowania działań oraz przedsięwzięć rewitalizacyjnych | 97 |
| VII. | INDYKTYWNE RAMY FINANSOWE | 109 |
| VIII. | Mechanizmy włączania mieszkańców, przedsiębiorców i innych podmiotów oraz grup aktywnych na terenie gminy w proces rewitalizacji | 113 |
| VIII.1. | PODSTAWOWE ZAŁOŻENIA PARTYCYPACJI | 113 |
| VIII.2. | TECHNIKI I NARZĘDZIA PARTYCYPACYJNE ORAZ DZIAŁANIA AKTYWIZACYJNE | 114 |
| VIII.3. | ETAP WDRAŻANIA I OCENY LOKALNEGO PROGRAMU REWITALIZACJI | 116 |
| IX. | SYSTEM REALIZACJI (WDRAŻANIA) PROGRAMU REWITALIZACJI | 117 |
| IX.1. | PODMIOTY ODPOWIEDZIALNE ZA WDROŻENIE LOKALNEGO PROGRAMU REWITALIZACJI | 117 |
| IX.2. | PRZEDSIĘWZIĘCIA REWITALIZACYJNE | 118 |
| X. | System MONITOROWANIA I OCENY SKUTECZNOŚCI DZIAŁAŃ ORAZ WPROWADZENIA MODYFIKACJI W REAKCJI NA ZMIANY W OTOCZENIU PROGRAMU | 121 |
| XI. | STRATEGICZNA OCENA ODDZIAŁYWANIA NA ŚRODOWISKO | 126 |
| XII. | Spis tabel | 127 |
| | Spis Wykresów | 129 |
| | Spis rysunków | 129 |



WSTĘP

Lokalny Program Rewitalizacji Gminy Jedlicze na lata 2017-2023 (LPR) to dokument operacyjny wskazujący na potrzebę realizacji działań rewitalizacyjnych, głównie w sferze społecznej oraz dodatkowo w sferze przestrzenno-funkcjonalnej, gospodarczej i środowiskowej. Realizacja działań pozwoli na niwelowanie zjawisk kryzysowych oraz wykorzystanie potencjałów na obszarach rewitalizacji. W konsekwencji pozwoli to na wyprowadzenie obszarów ze stanów kryzysowych, co pobudzi ich rozwój społeczno-gospodarczy, oddziaływujący w konsekwencji na całą gminę.

Proces przygotowania LPR poprzedziła diagnoza służąca wyznaczeniu obszaru zdegradowanego i rewitalizacji.

Zarówno diagnoza gminy, jak i Lokalny Program Rewitalizacji zostały opracowane zgodnie z:

- Wytycznymi Ministerstwa Rozwoju w zakresie rewitalizacji w programach operacyjnych na lata 2014-2020 z dnia 2 sierpnia 2016 r.,
- Załoženiami Narodowego Planu Rewitalizacji 2022,
- Instrukcją Przygotowania Programów Rewitalizacji w Zakresie Wsparcia w Ramach Regionalnego Programu Operacyjnego Województwa Podkarpackiego na lata 2014-2020,
- Wytycznymi Instytucji Zarządzającej Regionalnym Programem Operacyjnym Województwa Podkarpackiego na lata 2014-2020 w zakresie rewitalizacji w ramach RPO WP 201-2020,
- Ustawą z dnia 8 marca 1990 r. o samorządzie gminnym (Dz. U. z 2016 r. poz. 446 z późn. zm.).

Zgodnie z Wytycznymi Ministerstwa Rozwoju w zakresie rewitalizacji w programach operacyjnych na lata 2014-2020 z dnia 2 sierpnia 2016 r. rewitalizacja stanowi proces wyprowadzania ze stanu kryzysowego obszarów zdegradowanych. Jest on prowadzony w sposób kompleksowy, poprzez zintegrowane działania na rzecz lokalnej społeczności, przestrzeni i gospodarki, skoncentrowane terytorialnie, prowadzone przez interesariuszy rewitalizacji na podstawie lokalnego programu rewitalizacji.

Lokalny Program Rewitalizacji to dokument operacyjny, który posłuży właścicielowi – władzom gminy, na uruchamianie mechanizmów oraz realizację przedsięwzięć mających na celu szczególny rodzaj interwencji.

W dniu 06.07.2017 r. Gmina Jedlicze otrzymała pismo z PWIS w Rzeszowie, w sprawie odstąpienia od przeprowadzenia strategicznej oceny oddziaływania na środowisko dla projektu pn. „Lokalny Program Rewitalizacji Gminy Jedlicze na lata 2017-2023”.

W dniu 21.07.2017 r. Gmina Jedlicze otrzymała pismo z RDOŚ w Rzeszowie, w sprawie odstąpienia od przeprowadzenia strategicznej oceny oddziaływania na środowisko dla projektu pn. „Lokalny Program Rewitalizacji Gminy Jedlicze na lata 2017-2023”.

Po wprowadzeniu poprawek do dokumentu Lokalnego Programu Rewitalizacji Gminy Jedlicze na lata 2017-2023 Gmina ponownie zwróciła się do PWIS i RDOŚ o opinię w sprawie wymogu przeprowadzenia strategicznej oceny oddziaływania na środowisko.

W dniu 05.07.2018 r. Gmina Jedlicze otrzymała pismo z PWIS (Znak: SNZ.9020.1.67.2018.JM) w sprawie odstąpienia od przeprowadzenia strategicznej oceny oddziaływania na środowisko dla zaktualizowanego dokumentu pn.: „Lokalny Program Rewitalizacji Gminy Jedlicze na lata 2017-2023”.

W dniu 09.07.2018 r. Gmina Jedlicze otrzymała pismo z RDOŚ (Znak: WOŚ.410.1.54.2018.AP.2), w którym Regionalny Dyrektor Ochrony Środowiska w Rzeszowie stwierdził, iż mając na uwadze zakres i charakter wprowadzonych zmian w „Lokalnym Programie Rewitalizacji Gminy Jedlicze na lata 2017-2023” nie jest wymagane przeprowadzenie strategicznej oceny oddziaływania na środowisko.



I. DIAGNOZA CZYNNIKÓW I ZJAWISK KRYZYSOWYCH ORAZ SKALA I CHARAKTER POTRZEB REWITALIZACYJNYCH

I.1. SFERA SPOŁECZNA

1.1. Struktura demograficzna i społeczna gminy

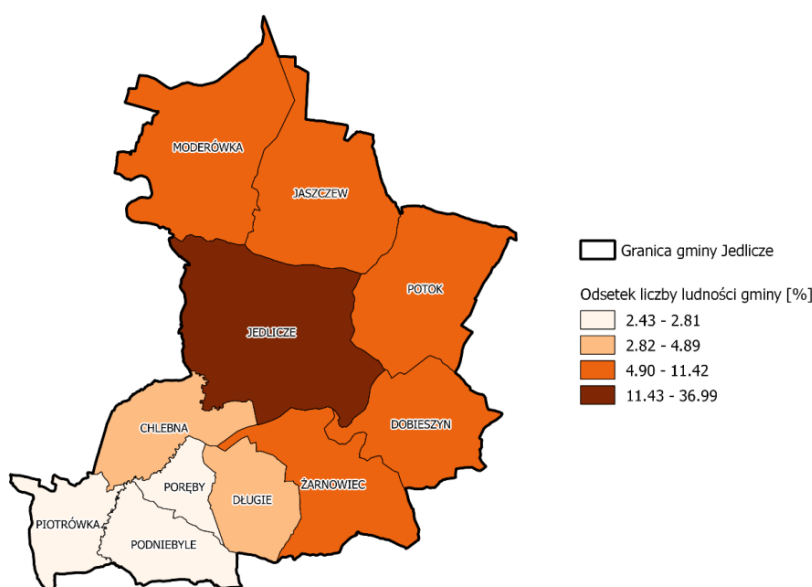
Gmina Jedlicze liczy 15 575 mieszkańców. Wśród nich przeważają mieszkańcy miasta Jedlicze. Stanowią oni 37% ludności gminy. Wśród sołectw największą liczbą mieszkańców wyróżniają się Potok (11,42% ludności gminy), Dobieszyn (9,91%) i Jaszczew (9,07%). Najmniejszą liczbę mieszkańców mają Podniebyłe oraz Poręby. Jeśli chodzi o współczynnik feminizacji, to najwyższy jest w Piotrówce (113,66) Dobieszynie (110,35) i Żarnowcu (109,26). Najmniej kobiet w stosunku do liczby mężczyzn jest w Porębach (87,32) i Chlebnej (97,41).

Tabela 1. Liczba ludności oraz współczynnik feminizacji w gminie Jedlicze w 2016 r.

| Jednostka analityczna | Liczba ludności | Odsetek ludności gminy | Współczynnik feminizacji |
|-----------------------|-----------------|------------------------|--------------------------|
| Chlebna | 762 | 4,89% | 97,41 |
| Długie | 681 | 4,37% | 101,48 |
| Dobieszyn | 1544 | 9,91% | 110,35 |
| Jaszczew | 1413 | 9,07% | 104,49 |
| Moderówka | 1268 | 8,14% | 106,51 |
| Piotrówka | 438 | 2,81% | 113,66 |
| Podniebyłe | 378 | 2,43% | 101,06 |
| Poręby | 399 | 2,56% | 87,32 |
| Potok | 1778 | 11,42% | 105,31 |
| Żarnowiec | 1153 | 7,40% | 109,26 |
| Jedlicze (miasto) | 5761 | 36,99% | 104,29 |
| GMINA | 15575 | 100% | 104,77 |

Źródło: Opracowanie własne na podst. danych z Urzędu Gminy Jedlicze

Rysunek 1. Odsetek liczby ludności gminy w 2016 r.



Źródło: Opracowanie własne na podst. danych z Urzędu Gminy Jedlicze





1.2. Stan i struktura bezrobocia

W gminie Jedlicze 3 osoby na 100 były bezrobotne w 2016 r. Wśród tych osób prawie 60% stanowiły osoby bezrobotne długotrwale, tj. powyżej 12 miesięcy oraz 44% stanowiły osoby bez wykształcenia średniego. Najgorsza sytuacja w gminie panowała w sołectwie Podniebyle. Na 100 mieszkańców było 5,56 osób bezrobotnych, 57,14% stanowiły osoby bezrobotne długotrwale oraz 66,67% osoby bezrobotne bez wykształcenia średniego. Negatywne wyniki wskaźników osiągnęły także sołectwa: Piotrówka (4,11), Potok (3,54) i Żarnowiec (3,47). Najmniej bezrobotnych na 100 mieszkańców było w sołectwach Chlebna (1,84) i Poręby (2,01). Jednocześnie w Porębach bezrobocie miało raczej charakter czasowy, jedynie 25% bezrobotnych poszukiwało pracy dłużej niż 12 miesięcy. Jeśli chodzi o stosunek osób bezrobotnych długotrwale do osób bezrobotnych to najwyższy był w Dobieszynie (65,22%) i Długiem (65%), natomiast stosunek osób bezrobotnych bez wykształcenia średniego do ogółu osób bezrobotnych najwyższy był w Podniebylu (66,67%) i Długiem (60%).

Tabela 2. Liczba osób bezrobotnych ogółem w przeliczeniu na 100 mieszkańców oraz odsetek długotrwale bezrobotnych i bezrobotnych bez wykształcenia do ogólnej liczby bezrobotnych – dane na 2016 r.

| Jednostka analityczna | Liczba osób bezrobotnych na 100 mieszkańców | Stosunek liczby osób długotrwale bezrobotnych do ogółu osób bezrobotnych | Stosunek liczby osób bezrobotnych bez wykształcenia średniego do ogółu osób bezrobotnych |
|-----------------------|---|--|--|
| Chlebna | 1,84 | 50,00% | 42,86% |
| Długie | 2,94 | 65,00% | 60,00% |
| Dobieszyn | 2,98 | 65,22% | 32,61% |
| Jaszczew | 2,90 | 58,54% | 46,34% |
| Moderówka | 2,68 | 64,71% | 47,06% |
| Piotrówka | 4,11 | 44,44% | 33,33% |
| Podniebyle | 5,56 | 57,14% | 66,67% |
| Poręby | 2,01 | 25,00% | 25,00% |
| Potok | 3,54 | 57,14% | 46,03% |
| Żarnowiec | 3,47 | 60,00% | 55,00% |
| Jedlicze (miasto) | 2,83 | 57,06% | 39,26% |
| GMINA | 3,00 | 57,91% | 43,80% |

Źródło: Opracowanie własne na podst. danych z Powiatowego Urzędu Pracy w Krośnie

1.3. Pomoc społeczna i struktura udzielanych świadczeń

W gminie Jedlicze 3,18 osób na 100 korzysta ze świadczeń pomocy społecznej, czego przyczyną najczęściej są ubóstwo, długotrwała lub ciężka choroba, bezrobocie oraz niepełnosprawność. Najgorzej przedstawia się sytuacja w Podniebylu i Piotrówce, gdzie 6,35 i 5,71 osób na 100 mieszkańców korzysta ze świadczeń.

W podziale na poszczególne przyczyny przyznania świadczeń, w gminie Jedlicze najwięcej osób pobierało świadczenia z tytułu długotrwałej lub ciężkiej choroby (1,61), bezrobocia (1,46) i niepełnosprawności (1,14). Problem bezradności w sprawach opiekuńczo-wychowawczych dotknął w największym stopniu mieszkańców Poręb (1,50 pobierających świadczenia na 100 mieszkańców) i Jaszczwi (0,85). Z kolei z powodu bezrobocia najwięcej osób pobierających świadczenia na 100 mieszkańców było w Podniebylu (3,70) i Potoku (2,31). Z tytułu długotrwałej lub ciężkiej choroby największy odsetek pobierających świadczenia był w Piotrówce (2,97 na 100 mieszkańców) i Podniebylu (2,91). Z tytułu niepełnosprawności najwięcej pobierających świadczenia na 100 mieszkańców było w Porębach (2,01) i Jaszczwi (1,77). Świadczenia pomocy społecznej z powodu trudności w przystosowaniu po zwolnieniu z zakładu karnego pobierali mieszkańcy Poręb (0,25 osób na 100 mieszkańców), Dobieszyna (0,19), Jedlicza (0,17) i Żarnowca (0,09). W pozostałych miejscowościach nie przyznano żadnego świadczenia z tego powodu. Z tytułu przemocy w rodzinie świadczenia pobierało 0,14 na 100 mieszkańców Jaszczwi, 0,13 na 100 mieszkańców Chlebnej, 0,09 na 100 mieszkańców Jedlicza oraz 0,02 na 100 mieszkańców Żarnowca. Z kolei ubóstwo było



powodem, z którego najczęściej pobierających na 100 mieszkańców było w Podniebylu (5,56), Potoku (3,32) i Porębach (3,26).






Tabela 3. Liczba osób korzystająca z pomocy społecznej w podziale na przyczyny przyznania pomocy – dane na 2016 r.

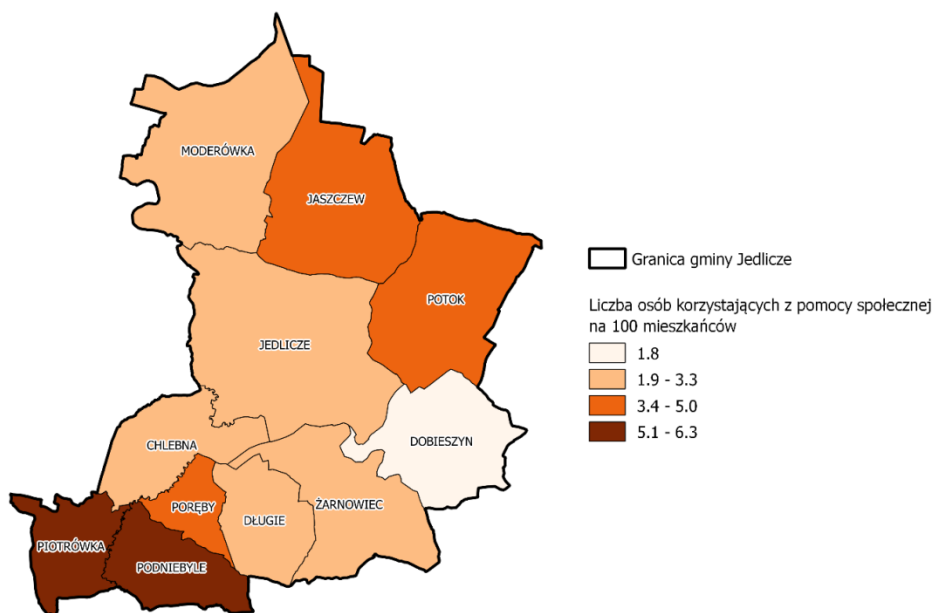
| Jednostka analityczna | Bezradność w sprawach opiekuńczo-wychowawczych i prowadzenia gospodarstwa domowego | Bezrobocie | Długotrwała lub ciężka choroba | Niepełnosprawność | Trudności w przystosowaniu do życia po zwolnieniu z zakładu karnego | Przemoc w rodzinie | Ubóstwo | Inne - brak danych/ brak problemu | Korzystający ze świadczeń OGÓŁEM |
|-----------------------|--|------------|--------------------------------|-------------------|---|--------------------|---------|-----------------------------------|----------------------------------|
| Chlebna | 0,39 | 1,31 | 1,05 | 1,05 | 0,00 | 0,13 | 2,49 | 0,00 | 3,28 |
| Dłgie | 0,44 | 0,88 | 0,29 | 1,32 | 0,00 | 0,00 | 2,06 | 0,44 | 2,79 |
| Dobieszyn | 0,06 | 0,91 | 1,30 | 0,39 | 0,19 | 0,00 | 1,36 | 0,00 | 1,81 |
| Jaszczew | 0,85 | 1,34 | 1,20 | 1,77 | 0,00 | 0,14 | 2,34 | 0,07 | 3,61 |
| Moderówka | 0,24 | 1,10 | 1,42 | 0,63 | 0,00 | 0,00 | 1,81 | 0,00 | 2,76 |
| Piotrówka | 0,00 | 2,05 | 2,97 | 1,37 | 0,00 | 0,00 | 3,20 | 0,46 | 5,71 |
| Podniebyle | 0,26 | 3,70 | 2,91 | 1,59 | 0,00 | 0,00 | 5,56 | 0,53 | 6,35 |
| Poręby | 1,50 | 2,01 | 1,00 | 2,01 | 0,25 | 0,00 | 3,26 | 0,00 | 5,01 |
| Potok | 0,28 | 2,31 | 1,97 | 1,41 | 0,00 | 0,00 | 3,32 | 0,00 | 4,27 |
| Żarnowiec | 0,05 | 1,28 | 1,72 | 1,09 | 0,09 | 0,02 | 1,93 | 0,02 | 2,74 |
| Jedlicze (miasto) | 0,43 | 1,56 | 1,99 | 1,21 | 0,17 | 0,09 | 2,17 | 0,09 | 2,95 |
| Gmina | 0,27 | 1,46 | 1,61 | 1,14 | 0,07 | 0,03 | 2,27 | 0,06 | 3,18 |

Źródło: Opracowanie własne na podst. danych z Gminnego Ośrodka Pomocy Społecznej w Jedliczu





Rysunek 2. Korzystający ze świadczeń pomocy społecznej na 100 mieszkańców – dane na 2016 r.



Źródło: Opracowanie własne na podst. danych z Gminnego Ośrodka Pomocy Społecznej w Jedliczu

1.4. Bezpieczeństwo mieszkańców

Wskaźnikiem bezpieczeństwa mieszkańców jest liczba przestępstw. Na 100 mieszkańców gminy Jedlicze przypadło w 2016 r. 0,34 przestępstw. Najwięcej przestępstw w stosunku do liczby mieszkańców popełniono w Porębach (1,75 przestępstw na 100 mieszkańców), a następnie w Żarnowcu (0,52). Warto zauważyć, że w Piotrówce nie odnotowano żadnego przestępstwa.

Tabela 4. Liczba przestępstw i wykroczeń na 100 mieszkańców – 2016 r.

| Sołectwo/miasto | Liczba przestępstw w przeliczeniu na 100 mieszkańców |
|-------------------|--|
| Chlebna | 0,26 |
| Długie | 0,15 |
| Dobieszyn | 0,06 |
| Jaszczew | 0,21 |
| Moderówka | 0,16 |
| Piotrówka | 0,00 |
| Podniebyle | 0,26 |
| Poręby | 1,75 |
| Potok | 0,45 |
| Żarnowiec | 0,52 |
| Jedlicze (miasto) | 0,38 |
| GMINA | 0,34 |

Źródło: Opracowanie własne na podstawie danych z Komisariatu Policji w Jedliczu

Niebieskie Karty są zakładane przez Policję, ośrodki pomocy społecznej i gminne komisje rozwiązywania problemów alkoholowych w rodzinach, w których dochodzi do przemocy. W 2016 r. w gminie Jedlicze na 100 mieszkańców przypadało 0,34 Niebieskiej Karty. Największy problem z przemocą w rodzinie odnotowano w Porębach (1,75 Niebieskiej Karty na 100 mieszkańców). O wiele mniejszą, jednak wysoką wartość wskaźnika, biorąc pod uwagę skalę gminy, osiągnęły sołectwa Żarnowiec (0,52) oraz Potok (0,45). Jedynie w Piotrówce nie założono żadnej Niebieskiej Karty.



Fundusze Europejskie
Program Regionalny



Rzeczpospolita
Polska



Unia Europejska
Europejski Fundusz
Rozwoju Regionalnego



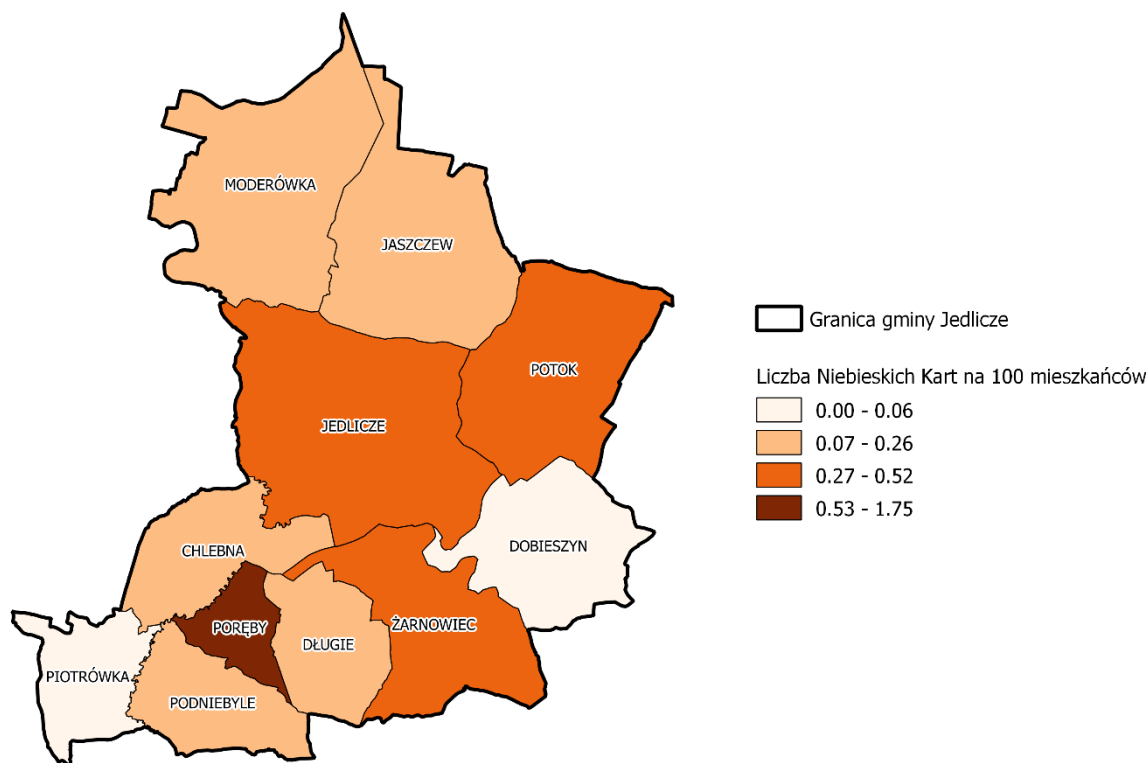


Tabela 5. Liczba założonych Niebieskich Kart w przeliczeniu na 100 mieszkańców – dane z 2016 r.

| Sołectwo/miasto | Liczba Niebieskich Kart w przeliczeniu na 100 mieszkańców |
|-------------------|---|
| Chlebna | 0,26 |
| Długie | 0,15 |
| Dobieszyn | 0,06 |
| Jaszczew | 0,21 |
| Moderówka | 0,16 |
| Piotrówka | 0,00 |
| Podniebyłe | 0,26 |
| Poręby | 1,75 |
| Potok | 0,45 |
| Żarnowiec | 0,52 |
| Jedlicze (miasto) | 0,38 |
| GMINA | 0,34 |

Źródło: Opracowanie własne na podstawie danych z Gminnego Ośrodka Pomocy Społecznej w Jedliczu

Rysunek 3. Niebieskie Karty na 100 mieszkańców – dane na 2016 r.



Źródło: Opracowanie własne na podstawie danych z Gminnego Ośrodka Pomocy Społecznej w Jedliczu

1.5. Edukacja i poziom oświaty

W gminie Jedlicze średni wynik egzaminu 6-klasisty wyniósł 62%, przy czym najlepsze wyniki uczniowie osiągnęli z j. polskiego (75%), a najgorsze z matematyki (52,38%). W większości szkół egzamin z języka obcego to egzamin z j. angielskiego. Jedynie w Zespole Szkolno-Przedszkolnym w Żarnowcu egzaminowano z j. niemieckiego i jednocześnie nie egzaminowano z j. angielskiego.



Fundusze Europejskie
Program Regionalny



Rzeczpospolita
Polska



Unia Europejska
Europejski Fundusz
Rozwoju Regionalnego





Najlepsze średnie wyniki egzaminu 6-klasisty osiągnęli uczniowie z Dobieszyna (71%) i Żarnowca (70%), a najgorsze z Długiego (53%) i Moderówki (55%). Z językiem polskim najlepiej poradzili sobie uczniowie z Potoku (76%) i Żarnowca (75%), a najgorzej uczniowie z Długiego (66%). Z kolei z matematyki najlepsze wyniki osiągnęła szkoła w Dobieszynie (73%), a najgorsze szkoła w Długiem (39%) i Moderówce (40%).

Tabela 6. Wyniki egzaminu 6-klasisty w 2015 r.

| Placówka | Miejscowości zamieszkania uczniów | Liczba uczniów | Średni wynik z j. polskiego w % | Średni wynik z matematyki w % | Średni wynik z j. angielskiego w % | Średni wynik z j. niemieckiego w % | Średni wynik ogółem w % |
|---|-----------------------------------|----------------|---------------------------------|-------------------------------|------------------------------------|------------------------------------|-------------------------|
| Zespół Szkół Publicznych w Jedliczu | Jedlicze | 62 | 71 | 56 | 66 | x | 64 |
| | Chlebna | | | | | | |
| Zespół Szkolno-Przedszkolny w Jaszczwi | Jaszczew | 13 | 72 | 43 | 64 | x | 57 |
| Zespół Szkół - Szkoła Podstawowa i Gimnazjum w Potoku | Potok | 11 | 76 | 47 | 73 | x | 61 |
| Zespół Szkół w Moderówce | Moderówka | 10 | 70 | 40 | 60 | x | 55 |
| Szkoła Podstawowa w Długiem | Długie | 8 | 66 | 39 | 56 | x | 53 |
| Szkoła Podstawowa w Dobieszynie | Dobieszyn | 8 | 69 | 73 | 71 | | 71 |
| Szkoła Podstawowa w Piotrówce | Piotrówka | 9 | 73 | 57 | 58 | x | 65 |
| | Poręby | | | | | | |
| | Podniebyle | | | | | | |
| Zespół Szkolno-Przedszkolny w Żarnowcu | Żarnowiec | 11 | 75 | 64 | 0 | 67 | 70 |
| Szkoły podstawowe w gminie | | 132 | 71,5 | 52,38 | 56 | 67 | 62 |

Źródło: Opracowanie własne na podstawie danych z Urzędu Gminy Jedlicze

1.6. Czytelniczy Gminnej Biblioteki Publicznej

Gminna Biblioteka Publiczna w Jedliczu posiada filie w Dobieszynie, Jaszczwi, Potoku i Żarnowcu. Na 100 mieszkańców najwięcej aktywnych czytelników mieszka w Żarnowcu (18,99), Jedliczu (16,73), Jaszczwi (15,50) i Potoku (15,35), natomiast najmniej w Podniebylu (3,97) i Moderówce (6,39). Najwięcej aktywnych czytelników zapisanych jest do głównego oddziału w Jedliczu. Oprócz Jedliczan chętnie korzystali z niego mieszkańcy Chlebnej (10,76) i Długiego (8,52), a także 104 osoby mieszkające poza gminą. Z zajęć w Gminnej Bibliotece Publicznej i filiach korzystało 3450 osób, co stanowi 22,15% ludności gminy.



Tabela 7. Liczba aktywnych czytelników Gminnej Biblioteki Publicznej na 100 mieszkańców – dane na 2016r.

| Jednostka analityczna | Liczba aktywnych czytelników na 100 mieszkańców | | | | | |
|--------------------------------|---|---------------------|------------------|----------------|------------------|--------|
| | Oddział Główny w Jedliczu | Filia w Dobieszynie | Filia w Jaszczwi | Filia w Potoku | Filia w Żarnowcu | Ogółem |
| Chlebna | 10,76 | 0,13 | 0,00 | 0,00 | 0,52 | 11,42 |
| Długie | 8,52 | 0,00 | 0,00 | 0,00 | 1,47 | 9,99 |
| Dobieszyn | 1,81 | 8,87 | 0,00 | 0,13 | 0,78 | 11,59 |
| Jaszczew | 3,11 | 0,00 | 11,75 | 0,42 | 0,21 | 15,50 |
| Moderówka | 2,60 | 0,08 | 3,63 | 0,08 | 0,00 | 6,39 |
| Piotrówka | 6,85 | 0,00 | 0,00 | 0,00 | 0,23 | 7,08 |
| Podniebyłe | 3,97 | 0,00 | 0,00 | 0,00 | 0,00 | 3,97 |
| Poręby | 6,77 | 0,00 | 0,25 | 0,00 | 0,00 | 7,02 |
| Potok | 3,43 | 0,06 | 0,06 | 11,59 | 0,22 | 15,35 |
| Żarnowiec | 4,42 | 0,52 | 0,00 | 0,17 | 13,88 | 18,99 |
| Jedlicze (miasto) | 14,41 | 0,42 | 0,17 | 0,30 | 1,44 | 16,73 |
| GMINA | 8,08 | 1,09 | 1,44 | 1,50 | 1,78 | 13,89 |
| | | | | | | |
| Liczba czytelników | 1259 | 170 | 224 | 234 | 277 | 2164 |
| Liczba czytelników spoza gminy | 104 | 9 | 15 | 10 | 59 | 197 |
| RAZEM | 1363 | 179 | 239 | 244 | 336 | 2361 |

Źródło: Opracowanie własne na podstawie danych z Urzędu Gminy Jedlicze

1.7. Zajęcia rozwijające zainteresowania organizowane w Gminnym Ośrodku Kultury

Gminny Ośrodek Kultury organizuje szereg zajęć czasu wolnego dla mieszkańców gminy, a także wspiera swoimi działaniami mniejsze, lokalne organizacje takie jak koła gospodyń wiejskich i OSP. Największą popularnością zajęcia realizowane przez GOK cieszą się u mieszkańców Jedlicza. Korzysta z nich 1,61 osób na 100 mieszkańców miasta, Należy pamiętać, że popularność GOK wśród mieszkańców Jedlicza wynika w dużej mierze z samej lokalizacji ośrodka. W dalszej kolejności duża liczba członków zajęć to mieszkańcy Piotrówki (1,60), Chlebnej (1,44) i Żarnowca (1,39). Najmniej osób korzystających z zajęć GOK mieszkało w Dobieszynie (0,71), Potoku (0,73) i Porębach (0,75). Największą popularnością cieszyły się zajęcia taneczne, a następnie plastyczne oraz w równym stopniu teatralne i wokalne.

Tabela 8. Liczba uczestników zajęć w Gminnym Ośrodku Kultury na 100 mieszkańców – dane na 2016 r.

| Jednostka analityczna | Łączna liczba uczestniczących we wszystkich zajęciach na 100 mieszkańców |
|-----------------------|--|
| Chlebna | 1,44 |
| Długie | 1,03 |
| Dobieszyn | 0,71 |
| Jaszczew | 0,85 |
| Moderówka | 0,79 |
| Piotrówka | 1,60 |
| Podniebyłe | 0,79 |
| Poręby | 0,75 |
| Potok | 0,73 |
| Żarnowiec | 1,39 |
| Jedlicze (miasto) | 1,63 |



Fundusze Europejskie
Program Regionalny



Rzeczpospolita
Polska



Unia Europejska
Europejski Fundusz
Rozwoju Regionalnego





| Jednostka analityczna | Łączna liczba uczestniczących we wszystkich zajęciach na 100 mieszkańców |
|-----------------------|--|
| GMINA | 1,21 |

Źródło: Opracowanie własne na podstawie danych z Urzędu Gminy Jedlicze

1.8. Organizacje pozarządowe

W gminie Jedlicze na 100 mieszkańców przypada 0,33 organizacji pozarządowych i 5,81 członków tychże. Najwięcej organizacji w przeliczeniu na 100 mieszkańców przypada w sołectwie Poręby (0,75) i Piotrówka (0,68), a najmniej w Jaszczwi (0,14), Żarnowcu (0,17) i Potoku (0,22). Największy odsetek członków organizacji wśród liczby mieszkańców był w Piotrówce (11,42) i Porębach (10,03), a najmniejszy w Jaszczwi (2,83) i Żarnowcu (3,47).

Tabela 9. Liczba organizacji pozarządowych (w tym OSP i Kół Gospodyń Wiejskich) i ich członków w przeliczeniu na 100 mieszkańców – dane na 2016 r.

| Jednostka analityczna | Liczba organizacji pozarządowych na 100 mieszkańców | Liczba członków organizacji pozarządowych na 100 mieszkańców |
|-----------------------|---|--|
| Chlebna | 0,39 | 6,56 |
| Długie | 0,29 | 6,61 |
| Dobieszyn | 0,26 | 3,89 |
| Jaszczew | 0,14 | 2,83 |
| Moderówka | 0,24 | 3,55 |
| Piotrówka | 0,68 | 11,42 |
| Podniebyle | 0,53 | 6,61 |
| Poręby | 0,75 | 10,03 |
| Potok | 0,22 | 3,94 |
| Żarnowiec | 0,17 | 3,47 |
| Jedlicze (miasto) | 0,40 | 7,64 |
| GMINA | 0,33 | 5,81 |

Źródło: Opracowanie własne na podstawie danych z Urzędu Gminy Jedlicze

1.9. Frekwencja wyborcza

W gminie Jedlicze frekwencja wyborcza w wyborach samorządowych w 2014 r. wyniosła 52,49%. W poniższej tabeli zawarto frekwencję w podziale na okręgi wyborcze. W przypadku kilku okręgów, z siedzibą w jednej miejscowości, obliczono wspólną frekwencję. Najniższą frekwencję w wyborach samorządowych odnotowano w Moderówce (46,12%). Innymi okręgami, w których do wyborów przystąpiła mniej niż połowa uprawnionych były Potok i Dobieszyn. Najwyższą frekwencją odznaczyła się Piotrówka (57,19%) i miasto Jedlicze (56,71%).

Tabela 10. Frekwencja w wyborach samorządowych w 2014 r.

| Okręgi wyborcze | Frekwencja w wyborach samorządowych w 2014 r. |
|-------------------|---|
| Chlebna | 51,14% |
| Długie | 53,25% |
| Dobieszyn | 47,51% |
| Jaszczew | 52,10% |
| Moderówka | 46,12% |
| Piotrówka | 57,19% |
| Potok | 46,95% |
| Żarnowiec | 51,06% |
| Jedlicze (miasto) | 56,71% |



Fundusze Europejskie
Program Regionalny



Rzeczpospolita
Polska



Unia Europejska
Europejski Fundusz
Rozwoju Regionalnego





| | |
|-------|--------|
| GMINA | 52,49% |
|-------|--------|

Źródło: Opracowanie własne na podstawie danych z PKW

I.2. SFERA PRZESTRZENNO-FUNKCJONALNA

2.1. Położenie i struktura funkcjonalno-przestrzenna gminy

Jedlicze to gmina miejsko-wiejska składająca się z: miasta Jedlicze i sołectw: Chlebna, Długie, Dobieszyn, Jaszczew, Moderówka, Piotrówka, Podniebyle, Poręby, Potok i Żarnowiec. Mieści się na terenie powiatu krośnieńskiego, w województwie podkarpackim. Gmina graniczy z miastem Krosno. Przez gminę przepływa rzeka Jasiołka.

Przez gminę, przez sołectwa Potok, Jaszczew i Moderówka, przebiega droga krajowa ruchu przyspieszonego nr 28, łącząca m.in. Jasło i Krosno. Ponadto przez teren gminy prowadzą tory dwóch linii kolejowych. Pierwsza z nich, znajdująca się na terenie Moderówki, biegnie od Rzeszowa do Jasła, a druga, znajdująca się na terenie Potoku i Jedlicza (ze stacją w Jedliczu), łączy m.in. Sanok, Krosno i Jasło. W granicach miasta Jedlicze znajduje się Rafineria Nafty Jedlicze S.A.

2.2. Pustostany

Wskaźnik powierzchni pustostanów mówi nam nie tylko o poziomie zdegradowanej przestrzeni, ale także o potencjale nieużytkowanych budynków, które można wykorzystać na nowe cele, w tym na projekty rewitalizacyjne. Największa powierzchnia pustostanów znajdowała się w mieście Jedlicze (3577,43 m²), a następnie w Potoku (2240,42 m²). W przeliczeniu na 100 mieszkańców największą powierzchnią pustostanów odznaczały się natomiast Podniebyle (200,63 m²) i Poręby (190,07 m²), a najmniejszą Jedlicze (62,10 m²) i Chlebna (66,30 m²).

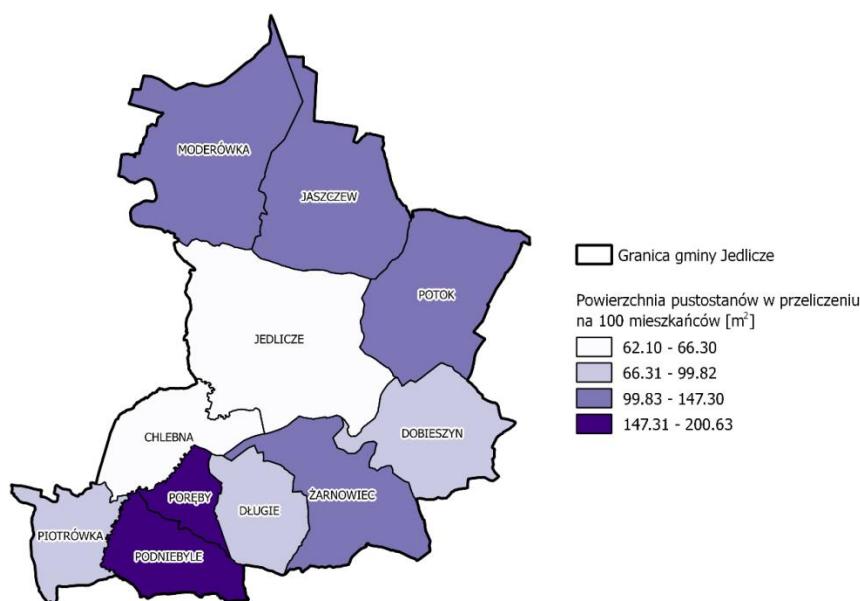
Tabela 11. Powierzchnia pustostanów na 100 mieszkańców – stan na 2016 r.

| Jednostka analityczna | Powierzchnia pustostanów [m ²] | Powierzchnia pustostanów [m ²] na 100 mieszkańców |
|-----------------------|--|---|
| Chlebna | 505,20 | 66,30 |
| Długie | 660,00 | 96,92 |
| Dobieszyn | 1541,45 | 99,83 |
| Jaszczew | 1908,34 | 135,06 |
| Moderówka | 1867,76 | 147,30 |
| Piotrówka | 397,00 | 90,64 |
| Podniebyle | 758,38 | 200,63 |
| Poręby | 758,38 | 190,07 |
| Potok | 2240,42 | 126,01 |
| Żarnowiec | 1566,85 | 135,89 |
| Jedlicze (miasto) | 3577,43 | 62,10 |
| GMINA | 15781,21 | 101,32 |

Źródło: Opracowanie własne na podst. danych z Urzędu Gminy Jedlicze



Rysunek 4. Powierzchnia pustostanów – stan na 2016 r.



Źródło: Opracowanie własne na podst. danych z Urzędu Gminy Jedlicze

2.3. Stan dróg w gminie Jedlicze

Stan infrastruktury obrazuje także wskaźnik długości dróg do remontu. Wszystkie drogi, które wymagają remontu są drogami gminnymi. Największymi remontami powinny zostać objęte drogi w Moderówce (4,40 km) i Jedliczu (4,21 km) oraz Dobieszynie (3,25 km). Jedynym sołectwem, gdzie nie jest wymagany żaden remont drogi jest Piotrówka.

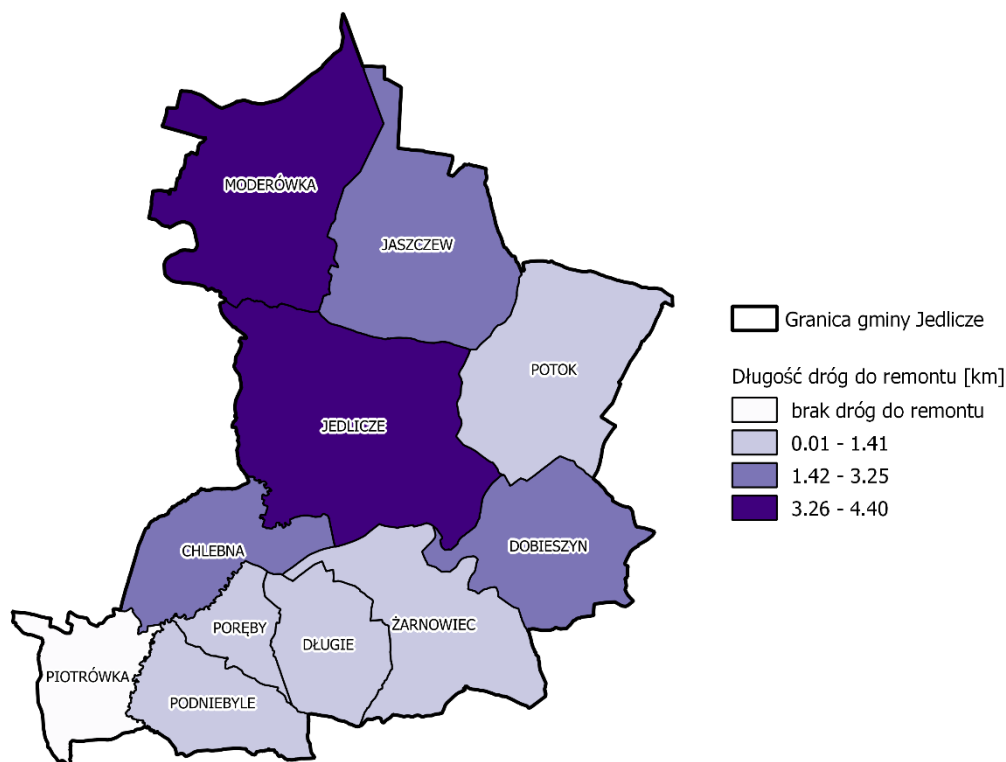
Tabela 12. Długość dróg do remontu – dane na 2016 r.

| Jednostka analityczna | Długość dróg do remontu [km] |
|-----------------------|------------------------------|
| Chlebna | 1,73 |
| Długie | 0,50 |
| Dobieszyn | 3,25 |
| Jaszczew | 2,40 |
| Moderówka | 4,40 |
| Piotrówka | 0,00 |
| Podniebyle | 1,30 |
| Poręby | 1,07 |
| Potok | 1,41 |
| Żarnowiec | 1,00 |
| Jedlicze (miasto) | 4,21 |
| GMINA | 21,27 |
| GMINA (średnia) | 1,93 |

Źródło: Urząd Gminy Jedlicze



Rysunek 5. Drogi do remontu – stan na 2016 r.



Źródło: Opracowanie własne na podst. danych z Urzędu Gminy Jedlicze

2.4. Obiekty zabytkowe

Na terenie gminy Jedlicze znajdują się 23 obiekty wpisane do rejestru zabytków nieruchomości oraz 66 obiektów wpisanych do gminnej ewidencji zabytków.

Najwięcej obiektów wpisanych do rejestru zabytków znajduje się w Żarnowcu. Są to: dwór (siedziba Muzeum Marii Konopnickiej), szkoła z zielenią towarzyszącą, chałupy (i ich pozostałości), oraz park dworski. W mieście Jedlicze znajduje się z kolei kościół pw. Antoniego Padewskiego, pałac (mieszczący obecnie liceum) z zielenią towarzyszącą, cmentarz z kaplicą z XIX w. i budynki mieszkalne. W Jaszczwi i w Potoku znajdują się zespoły dworskie.

Jeśli natomiast chodzi o gminną ewidencję zabytków to najczęściej obiektów mieści się na terenie miasta Jedlicza (42,42% obiektów z gminnej ewidencji). Są to głównie budynki mieszkalne, a także dworzec kolejowy, mogiła zbiorowa, kapliczki i pomniki. Dużo zabytków (19,70% obiektów z gminnej ewidencji) znajduje się również w Jaszczwi – są to budynki mieszkalne, oficyna, stajnia, stodoła i kapliczki. Miejscowościami, w których nie ma ani jednego obiektu wpisanego do gminnej ewidencji zabytków

są Piotrówka i Podniebyle.

Tabela 13. Zabytki w gminie Jedlicze w 2016 r.

| Jednostka analityczna | Liczba obiektów w rejestrze zabytków | Odsetek obiektów z rejestru zabytków na terenie gminy | Liczba obiektów w gminnej ewidencji zabytków | Odsetek obiektów z gminnej ewidencji zabytków |
|-----------------------|--------------------------------------|---|--|---|
| Chlebna | 0 | 0,00% | 1 | 1,52% |
| Długie | 0 | 0,00% | 2 | 3,03% |
| Dobieszyn | 1 | 4,35% | 3 | 4,55% |
| Jaszczew | 4 | 17,39% | 13 | 19,70% |



Fundusze Europejskie
Program Regionalny



Rzeczpospolita
Polska



Unia Europejska
Europejski Fundusz
Rozwoju Regionalnego





| Jednostka analityczna | Liczba obiektów w rejestrze zabytków | Odsetek obiektów z rejestru zabytków na terenie gminy | Liczba obiektów w gminnej ewidencji zabytków | Odsetek obiektów z gminnej ewidencji zabytków |
|-----------------------|--------------------------------------|---|--|---|
| Moderówka | 0 | 0,00% | 1 | 1,52% |
| Piotrówka | 0 | 0,00% | 0 | 0,00% |
| Podniebyle | 0 | 0,00% | 0 | 0,00% |
| Poręby | 0 | 0,00% | 3 | 4,55% |
| Potok | 4 | 17,39% | 6 | 9,09% |
| Żarnowiec | 8 | 34,78% | 9 | 13,64% |
| Jedlicze (miasto) | 6 | 26,09% | 28 | 42,42% |
| GMINA | 23 | 100,00% | 66 | 100,00% |

Źródło: Opracowanie własne na podstawie danych z Narodowego Instytutu Dziedzictwa (rejestr zabytków) oraz Urzędu Gminy (Gminna Ewidencja Zabytków)

I.3. SFERA TECHNICZNA

3.1. Charakterystyka zasobu mieszkaniowego

Powierzchnia lokalu mieszkalnego na 1 osobę w gminie Jedlicze plasowała się między 24,12 m² a 32,80 m². Największą powierzchnię lokalu mieszkalnego na 1 mieszkańca odnotowano w Moderówce (32,80 m²), Dobieszynie (32,62 m²) i Jedliczu (32,52 m²), a najmniejszą w Piotrówce (24,12 m²), Podniebyle (25,32 m²) i Długiem (25,88 m²).

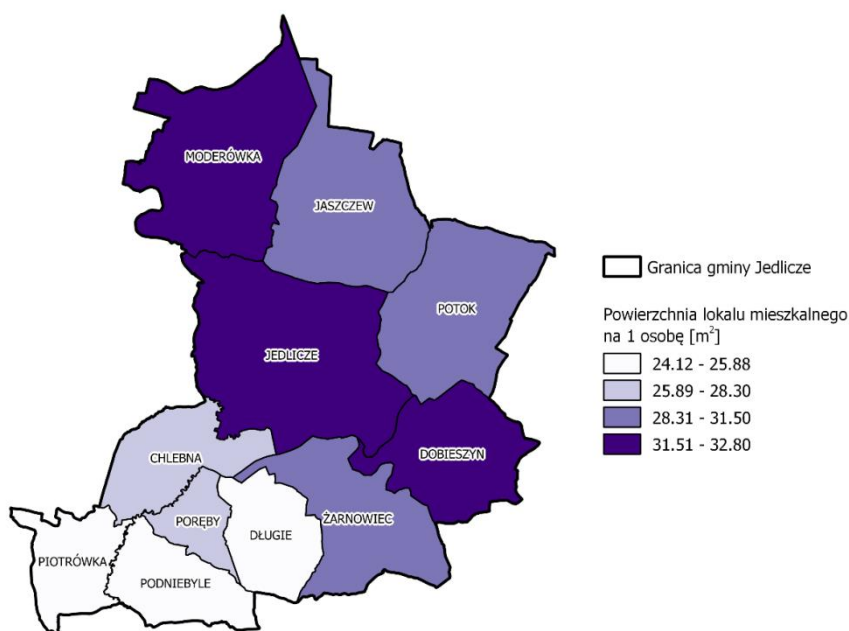
Tabela 14. Powierzchnia użytkowa lokali mieszkalnych na 1 mieszkańca – stan na 2016 r.

| Jednostka analityczna | Powierzchnia użytkowa lokalu mieszkalnego [m ²] na 1 osobę |
|-----------------------|--|
| Chlebna | 27,71 |
| Długie | 25,88 |
| Dobieszyn | 32,62 |
| Jaszczew | 30,84 |
| Moderówka | 32,80 |
| Piotrówka | 24,12 |
| Podniebyle | 25,32 |
| Poręby | 28,30 |
| Potok | 31,50 |
| Żarnowiec | 29,36 |
| Jedlicze (miasto) | 32,52 |
| GMINA | 31,01 |

Źródło: Urząd Gminy Jedlicze



Rysunek 6. Powierzchnia lokalu mieszkalnego na 1 mieszkańca – stan na 2016 r.



Źródło: Opracowanie własne na podst. danych Urzędu Gminy Jedlicze

W gminie Jedlicze znajdowało się w 2016 r. 10 lokali komunalnych. Wszystkie były zlokalizowane w mieście Jedlicze, 8 w dzielnicy Centrum i 2 w dzielnicy Borek. Jeżeli chodzi o lokale socjalne, to było ich 9: 5 w mieście Jedlicze (2 w dzielnicy Centrum i 3 w dzielnicy Borek), 2 w sołectwie Chlebna i 2 w sołectwie Potok.

3.2. Infrastruktura techniczna

W gminie Jedlicze 26,88 budynków mieszkalnych na 100 mieszkańców ma podłączenie do sieci wodociągowej i 18,88 do sieci kanalizacyjnej. Najgorzej przedstawia się sytuacja z siecią wodociągową. Znajduje się ona jedynie w dwóch z 10 sołectw (w Potoku i Dobieszynie) oraz w mieście Jedlicze.

Do sieci kanalizacyjnej natomiast nie mają dostępu trzy sołectwa położone w południowo-zachodniej części gminy: Poręby, Podniebyle oraz Piotrówka. Małą wartość wskaźnika sieci kanalizacyjnej (równą 1,91) odnotowano w Długiem. Jeśli chodzi o sieć gazową, to znajduje się ona we wszystkich sołectwach i wartości wskaźnika nie różnią się znacznie między sołectwami. Najmniej podłączonych do niej budynków mieszkalnych w przeliczeniu na 100 mieszkańców znajduje się w Długiem (24,82) i Chlebnej (25,07), a najwięcej w Podniebylu (29,10), Moderówce (28,86), Porębach (28,32) i Potoku (28,07).

Tabela 15. Liczba budynków podłączonych do sieci infrastruktury technicznej na 100 mieszkańców – dane na 2016 r.

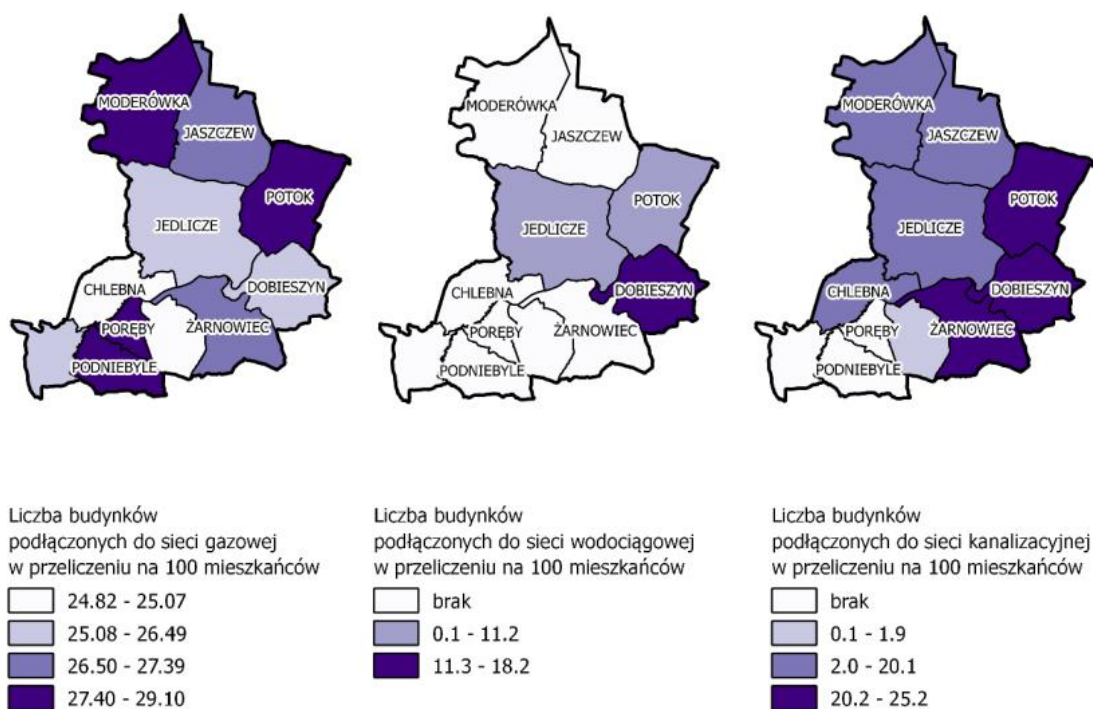
| Jednostka analityczna | Liczba budynków mieszkalnych podłączonych do sieci gazowej na 100 mieszkańców | Liczba budynków mieszkalnych podłączonych do sieci wodociągowej na 100 mieszkańców | Liczba budynków mieszkalnych podłączonych do sieci kanalizacyjnej na 100 mieszkańców |
|-----------------------|---|--|--|
| Chlebna | 25,07 | 0,00 | 18,64 |
| Długie | 24,82 | 0,00 | 1,91 |
| Dobieszyn | 26,49 | 18,20 | 23,83 |
| Jaszczew | 27,39 | 0,00 | 19,18 |



| | | | |
|-------------------|-------|-------|-------|
| Moderówka | 28,86 | 0,00 | 20,03 |
| Piotrówka | 26,48 | 0,00 | 0,00 |
| Podniebyłe | 29,10 | 0,00 | 0,00 |
| Poreby | 28,32 | 0,00 | 0,00 |
| Potok | 28,07 | 4,56 | 24,92 |
| Żarnowiec | 27,06 | 0,00 | 25,24 |
| Jedlicze (miasto) | 26,28 | 11,16 | 20,10 |
| GMINA | 26,88 | 6,54 | 18,88 |

Źródło: Opracowanie własne na podst. danych z Urzędu Gminy Jedlicze

Rysunek 7. Budynki mieszkalne podłączone do sieci infrastruktury technicznej – dane na 2016 r.



Źródło: Opracowanie własne na podst. danych z Urzędu Gminy Jedlicze

3.3. Wyposażenie gospodarstw w odnawialne źródła energii

Gmina Jedlicze realizuje projekty promujące wykorzystywanie odnawialnych źródeł energii – np. w 2017 r. projekt „Wsparcie energetyki rozproszonej wśród mieszkańców Gminy Jedlicze”, polegający na dofinansowaniu dostawy montażu instalacji fotowoltaicznych, kolektorów słonecznych, gruntowych pom ciepła oraz pieców na biomasę. Wcześniej, w 2014 r. również zrealizowano podobny projekt pod nazwą „Instalacja systemów energii odnawialnej na budynkach użyteczności publicznej oraz domach prywatnych na terenie gmin należących do Związku Gmin Dorzecza Wisłoki”.

W gminie Jedlicze w 2016 r. 2,14 gospodarstw domowych było wyposażonych w systemy wykorzystujące odnawialne źródła energii. Najwięcej tego typu gospodarstw na 100 mieszkańców było w Długim (3,38) i Chlebnej (3,15), a najmniej w Podniebylu (0,79) i Piotrówce (0,91).

Tabela 16. Gospodarstwa domowe wyposażone w systemy wykorzystujące odnawialne źródła energii – stan na 2016 r.

| Jednostka analityczna | Liczba gospodarstw wyposażonych w systemy wykorzystujące odnawialne źródła energii na 100 mieszkańców |
|-----------------------|---|
| Chlebna | 3,15 |



| | |
|-------------------|-------------|
| Długie | 3,38 |
| Dobieszyn | 2,72 |
| Jaszczew | 1,49 |
| Moderówka | 2,44 |
| Piotrówka | 0,91 |
| Podniebyle | 0,79 |
| Poręby | 2,51 |
| Potok | 2,02 |
| Żarnowiec | 1,82 |
| Jedlicze (miasto) | 2,07 |
| GMINA | 2,14 |

Źródło: Opracowanie własne na podst. danych z Urzędu Gminy Jedlicze

I.4. SFERA GOSPODARCZA

4.1. Struktura gospodarcza gminy

Większość podmiotów gospodarczych z gminy Jedlicze (73,95%) zajmuje się działalnością niebędącą rolnictwem, leśnictwem, łowiectwem, przemysłem czy budownictwem. Pod tym względem o 6,17% miasto wyprzedza teren wiejski. Również odsetek podmiotów zajmujących się rolnictwem, leśnictwem i łowiectwem na terenie miasta (1,34%) jest większy niż na terenie wiejskim (0,59%). Na wsiach zarejestrowanych jest za to stosunkowo więcej podmiotów gospodarczych z sektora przemysłu i budownictwa. W mieście stanowią one 21,43% wszystkich podmiotów, a na terenie wiejskim 28,35%.

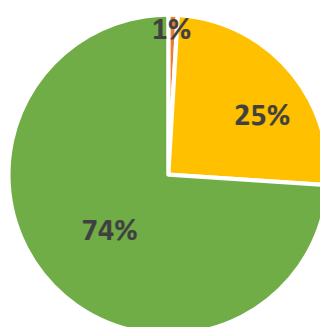
Tabela 17. Odsetek podmiotów gospodarczych w gminie Jedlicze – dane za 2016 r.

| Jednostka analityczna | rolnictwo, leśnictwo, łowiectwo | przemysł i budownictwo | pozostała działalność |
|-----------------------|---------------------------------|------------------------|-----------------------|
| Teren wiejski | 0,59% | 28,35% | 71,06% |
| Miasto Jedlicze | 1,34% | 21,43% | 77,23% |
| GMINA | 0,94% | 25,10% | 73,95% |

Źródło: Opracowanie własne na podstawie danych z GUS

Wykres 1. Struktura gospodarcza gminy Jedlicze pod względem podmiotów gospodarczych

Struktura gospodarcza gminy Jedlicze (podmioty gospodarcze)



■ rolnictwo, leśnictwo, łowiectwo ■ przemysł i budownictwo ■ pozostała działalność

Źródło: Opracowanie własne na podstawie danych z GUS

4.2. Dochody mieszkańców

W 2016 r. średni dochód mieszkańca nieprowadzącego działalności gospodarczej wyniósł 32.013,29 zł, a mieszkańca prowadzącego działalność gospodarczą 63.896,87 zł. Najniższe dochody osób nieprowadzących działalności gospodarczej odnotowano w Piotrówce (25.583,34 zł) i Podniebyle



Fundusze Europejskie
Program Regionalny



Rzeczpospolita
Polska



Unia Europejska
Europejski Fundusz
Rozwoju Regionalnego





(25.334,94 zł), a najwyższe w mieście Jedlicze (34.854,28 zł). Jeśli chodzi natomiast o osoby prowadzące działalność gospodarczą, to najniższe dochody mieli mieszkańcy Długiego (17.086,32 zł) oraz Piotrówki (23.014,56 zł), a najwyższe Dobieszyna (82.542,62 zł) i Chlebnej (71.265,32 zł).

Tabela 18. Dochody mieszkańców gminy Jedlicze w 2016 r.

| Jednostka analityczna | Średni dochód osób nieprowadzących działalności gospodarczej | Średni dochód osób prowadzących działalność gospodarczą |
|-----------------------|--|---|
| Chlebna | 29 319,54 | 71 265,32 |
| Długie | 29 063,24 | 17 086,32 |
| Dobieszyn | 32 501,73 | 82 542,62 |
| Jaszczew | 29 355,73 | 54 248,09 |
| Moderówka | 29 940,79 | 49 440,08 |
| Piotrówka | 25 583,34 | 23 014,56 |
| Podniebyle | 25 344,94 | 67 347,97 |
| Poręby | 29 262,47 | 38 745,48 |
| Potok | 31 504,63 | 65 950,93 |
| Żarnowiec | 32 092,34 | 40 492,83 |
| Jedlicze (miasto) | 34 854,28 | 69 096,84 |
| GMINA | 32 013,29 | 63 896,87 |

Źródło: Opracowanie własne na podstawie danych z Urzędu Skarbowego w Krośnie

4.3. Podmioty w CEIDG

Średnio w gminie Jedlicze na 1 osobę nieprowadzącą działalności gospodarczej w 2016 r. przypadało 0,07 osoby prowadzącej działalność gospodarczą. Najniższe wartości wskaźnika odnotowano dla Długiego (0,3) i Poręb (0,3). Najwięcej osób prowadzących działalność gospodarczą w stosunku do osób nieprowadzących działalności było w Potoku (0,10).

Tabela 19. Stosunek liczby osób prowadzących działalność gospodarczą do nieprowadzących działalności w gminie Jedlicze w 2016 r.

| Jednostka analityczna | Stosunek liczby osób prowadzących działalność gospodarczą do nieprowadzących działalności |
|-----------------------|---|
| Chlebna | 0,08 |
| Długie | 0,03 |
| Dobieszyn | 0,08 |
| Jaszczew | 0,06 |
| Moderówka | 0,06 |
| Piotrówka | 0,05 |
| Podniebyle | 0,06 |
| Poręby | 0,03 |
| Potok | 0,10 |
| Żarnowiec | 0,06 |
| Jedlicze (miasto) | 0,08 |
| GMINA | 0,07 |

Źródło: Opracowanie własne na podstawie danych z Urzędu Skarbowego w Krośnie

W gminie w 2016 r. funkcjonowało 6,39 aktywnych podmiotów na 100 mieszkańców. W 2016 r. najwięcej aktywnych podmiotów gospodarczych w przeliczeniu na 100 mieszkańców zarejestrowanych było w mieście Jedliczu (7,98), Potoku (6,92) i Chlebnej (6,43), a najmniej w Długim (2,79) i Porębach (3,26). Ogólnie w gminie Jedlicze w 2016 r. więcej podmiotów gospodarczych wykreślono (0,52 na



100 mieszkańców) niż utworzono (0,44 na 100 mieszkańców). Najwięcej podmiotów na 100 mieszkańców wykreślono w Potoku (0,84) i w Żarnowcu (0,78), a najmniej w Dobieszynie (0,19), natomiast co do nowoutworzonych podmiotów, to najczęściej było ich w Chlebnej (1,05), a najmniej w Dobieszynie (0,13) i Długim (0,15).

Przeanalizowano również średni okres prowadzenia działalności gospodarczej przez podmioty wykreślone w latach 2011-2016. Średnio w gminie Jedlicze podmiot gospodarczy był aktywny przez 7,05 roku. Najdłużej średnio funkcjonował podmiot gospodarczy w Porębach (9 lat) i w Jedliczu (8,33 lat), a najkrócej w Chlebnej (4,53).

Tabela 20. Podmioty gospodarcze w CEIDG w 2016 r.

| Jednostka analityczna | Liczba aktywnych podmiotów gosp. na 100 mieszkańców | Liczba wykreślonych podmiotów gosp. na 100 mieszkańców | Liczba nowoutworzonych podmiotów gosp. na 100 mieszkańców | Średni okres prowadzenia działalności do czasu wykreślenia |
|-----------------------|---|--|---|--|
| Chlebna | 6,43 | 0,52 | 1,05 | 4,53 |
| Długie | 2,79 | 0,29 | 0,15 | 7,20 |
| Dobieszyn | 5,31 | 0,19 | 0,13 | 7,70 |
| Jaszczew | 5,66 | 0,50 | 0,28 | 5,70 |
| Moderówka | 5,60 | 0,71 | 0,47 | 7,26 |
| Piotrówka | 4,34 | 0,23 | 0,23 | 5,67 |
| Podniebyle | 4,23 | 0,26 | 0,79 | 5,17 |
| Poręby | 3,26 | 0,25 | 0,25 | 9,00 |
| Potok | 6,92 | 0,84 | 0,45 | 5,12 |
| Żarnowiec | 5,03 | 0,78 | 0,52 | 5,55 |
| Jedlicze (miasto) | 7,98 | 0,50 | 0,49 | 8,33 |
| GMINA | 6,36 | 0,52 | 0,44 | 7,05 |

Źródło: Opracowanie własne na podstawie danych z CEIDG

4.4. Podmioty REGON

Na 100 mieszkańców gminy Jedlicze przypada 5,71 podmiotów gospodarczych. Jest to liczba mniejsza o 0,04 w przeliczeniu na 100 mieszkańców niż w roku poprzednim. Najwięcej podmiotów gospodarczych ma swoją siedzibę na terenie miasta Jedlicze (7,69 podmiotów gospodarczych na 100 mieszkańców). Tu również liczba podmiotów gospodarczych w przeliczeniu na 100 mieszkańców się nieznacznie zmniejszyła. Najgorzej natomiast sytuacja wygląda w sołectwie Długie, gdzie na 100 mieszkańców w 2016 r. działało 1,62 podmiotu gospodarczego i liczba ta spadła. Największym jednak spadkiem między 2016 i 2015 r. odznacza się Żarnowiec (-0,52) i Moderówka (-0,24). Najwięcej podmiotów gospodarczych w przeliczeniu na 100 mieszkańców przybywa w Porębach (0,75) i Podniebylu (0,53).

Tabela 21. Liczba podmiotów gospodarczych ogółem i liczba nowopowstałych podmiotów gospodarczych na 100 mieszkańców w 2016 r.

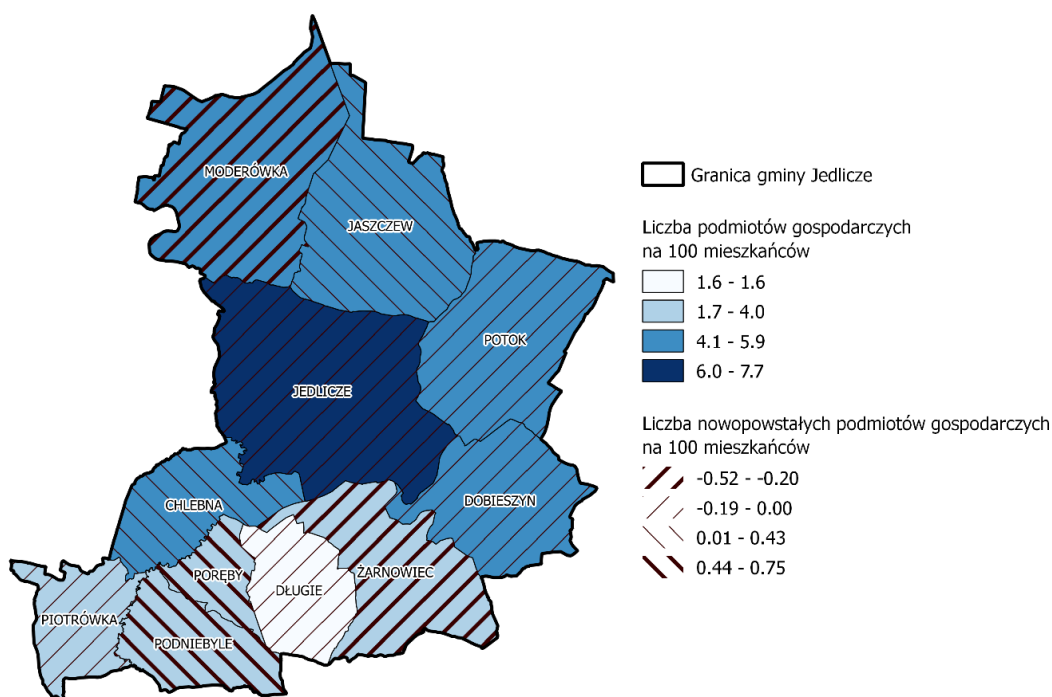
| Jednostka analityczna | Liczba podmiotów gospodarczych na 100 mieszkańców | Zmiana w stosunku do roku ubiegłego / liczba nowopowstałych podmiotów gospodarczych na 100 mieszkańców |
|-----------------------|---|--|
| Chlebna | 5,91 | 0,26 |
| Długie | 1,62 | -0,15 |
| Dobieszyn | 5,05 | -0,06 |
| Jaszczew | 4,74 | 0,14 |
| Moderówka | 4,57 | -0,24 |



| | | |
|-------------------|------|-------|
| Piotrówka | 3,42 | 0,00 |
| Podniebyle | 3,17 | 0,53 |
| Poręby | 4,01 | 0,75 |
| Potok | 5,68 | -0,11 |
| Żarnowiec | 3,82 | -0,52 |
| Jedlicze (miasto) | 7,69 | -0,03 |
| GMINA | 5,71 | -0,04 |

Źródło: Opracowanie własne na podstawie danych z Urzędu Gminy Jedlicze

Rysunek 8. Podmioty gospodarcze w 2016 r.



Źródło: Opracowanie własne na podstawie danych z Urzędu Gminy Jedlicze

4.5. Powierzchnia gospodarstwa rolnego

Średnio w gminie Jedlicze gospodarstwo rolne miało powierzchnię 1,57 ha. Największą średnią powierzchnię gospodarstwa odnotowano dla Moderówki (2,34), a najmniejsze dla miasta Jedlicza (1,14 ha) i Chlebnej (1,25 ha).

Tabela 22. Średnia powierzchnia gospodarstwa rolnego w ha fizycznych – stan na 2016 r.

| Jednostka analityczna | Średnia powierzchnia gospodarstwa rolnego [ha] |
|-----------------------|--|
| Chlebna | 1,25 |
| Długie | 1,45 |
| Dobieszyn | 1,30 |
| Jaszczew | 1,76 |
| Moderówka | 2,34 |
| Piotrówka | 1,64 |
| Podniebyle | 1,96 |



Fundusze Europejskie
Program Regionalny



Rzeczpospolita
Polska



Unia Europejska
Europejski Fundusz
Rozwoju Regionalnego





| | |
|-------------------|-------------|
| Poręby | 1,49 |
| Potok | 1,37 |
| Żarnowiec | 1,32 |
| Jedlicze (miasto) | 1,14 |
| GMINA | 1,57 |

Źródło: Opracowanie własne na podstawie danych z Urzędu Gminy Jedlicze

4.6. Turystyka

Obiekt turystyczny to obiekt wykorzystywany do celów turystycznych (np. obiekt noclegowy, obiekt gastronomiczny, punkt obsługi turystów). W gminie Jedlicze na 100 mieszkańców w 2016 r. przypadało 0,48 obiektu turystycznego. Najmniejszą wartość wskaźnika odnotowano dla Chlebnej (1,73),

a największe dla Jaszczwi (0,99), Żarnowca (0,78) i Poręb (0,75).

W gminie funkcjonują 2 hotele. Obydwa znajdują się w Moderówce. W sumie oferują one 40 miejsc noclegowych. Z kolei gospodarstwa. Jeśli chodzi o gospodarstwa agroturystyczne to na terenie gminy działają dwa – jedno w Jedliczu i jedno w Podniebylu, z czego gospodarstwo w Jedliczu utrzymuje stajnię i oferuje jazdę konną.

Jeśli chodzi o atrakcje turystyczne, to najpopularniejsze jest Muzeum Marii Konopnickiej urządzone na terenie dworka w Żarnowcu. Na terenie miejscowości znajduje się także Muzeum Szkoły Ludowej, które edukuje, jak wyglądała nauka w szkole z XIX w. Muzeum to oferuje również stylizowane lekcje oraz dysponuje zapleczem gastronomicznym.

Tabela 23. Liczba obiektów turystycznych na 100 mieszkańców

| Jednostka analityczna | Liczba obiektów turystycznych na 100 mieszkańców |
|-----------------------|--|
| Chlebna | 0,13 |
| Długie | 0,29 |
| Dobieszyn | 0,19 |
| Jaszczew | 0,99 |
| Moderówka | 0,24 |
| Piotrówka | 0,23 |
| Podniebyle | 0,26 |
| Poręby | 0,75 |
| Potok | 0,39 |
| Żarnowiec | 0,78 |
| Jedlicze (miasto) | 0,52 |
| GMINA | 0,48 |

Źródło: Opracowanie własne na podstawie danych z Urzędu Gminy Jedlicze

I.5. SFERA ŚRODOWISKOWA

5.1. Wyroby zawierające azbest

Azbest występujący m.in. w pokryciach dachowych jest zaliczany do groźnych zanieczyszczeń. Rozpylenie włókien azbestowych powoduje wiele poważnych chorób. Po likwidacji wyrobów azbestowych w 2016 r. w gminie Jedlicze pozostało do unieszkodliwienia jeszcze 7,21 kg wyrobów zawierających azbest na 100 mieszkańców. Największa masa przypadająca na 100 mieszkańców pozostała w Podniebylu (28,96 kg) i Piotrówce (24,94 kg), a najmniejsza w Potoku (2,18 kg) i mieście Jedliczu (2,42).

Tabela 24. Masa wyrobów zawierających azbest pozostała do unieszkodliwienia na 100 mieszkańców – stan na koniec 2016 r.

| Jednostka analityczna | Masa wyrobów zawierających azbest pozostała do unieszkodliwienia na 100 mieszkańców [kg] |
|-----------------------|--|
|-----------------------|--|



Fundusze Europejskie
Program Regionalny



Rzeczpospolita
Polska



Unia Europejska
Europejski Fundusz
Rozwoju Regionalnego





| | |
|-------------------|-------------|
| Chlebna | 14,61 |
| Długie | 13,20 |
| Dobieszyn | 6,76 |
| Jaszczew | 7,96 |
| Moderówka | 6,35 |
| Piotrówka | 24,94 |
| Podniebyle | 28,96 |
| Poręby | 16,86 |
| Potok | 2,18 |
| Żarnowiec | 13,84 |
| Jedlicze (miasto) | 2,42 |
| GMINA | 7,21 |

Źródło: Opracowanie własne na podstawie danych z Urzędu Gminy Jedlicze

5.2. Dzikie wysypiska

Poważnym problemem dla środowiska przyrodniczego są dzikie wysypiska. Zanieczyszczenia wynikające z rozkładu odpadów szkodzą zwierzętom, a także przenikają do wód i gleb. W 2016 r. zlikwidowano w gminie Jedlicze 0,25 m³ odpadów z dzikich wysypisk na 100 mieszkańców. Najwięcej odpadów zlikwidowano w Długim (0,82 m³ na 100 mieszkańców) i w Porębach (0,80 m³). Na terenie Dobieszyna, Moderówki i Żarnowca nie zlikwidowano żadnego dzikiego wysypiska.

Tabela 25. Objętość odpadów ze zlikwidowanych wysypisk [m³] w przeliczeniu na 100 mieszkańców w 2016 r.

| Jednostka analityczna | Objętość odpadów ze zlikwidowanych wysypisk [m ³] na 100 mieszkańców |
|-----------------------|--|
| Chlebna | 0,12 |
| Długie | 0,82 |
| Dobieszyn | 0,00 |
| Jaszczew | 0,14 |
| Moderówka | 0,00 |
| Piotrówka | 0,60 |
| Podniebyle | 0,58 |
| Poręby | 0,80 |
| Potok | 0,26 |
| Żarnowiec | 0,00 |
| Jedlicze (miasto) | 0,32 |
| GMINA | 0,25 |

Źródło: Opracowanie własne na podstawie danych z Urzędu Gminy Jedlicze

5.3. Zanieczyszczenie powietrza

Miasto Jedlicze jest jednym z dwóch obszarów w powiecie, gdzie przekraczane są dobowe poziomy pyłów PM10. Jeśli chodzi o benzo(a)piren, to normy przekraczane są na terenie niemal całej gminy Jedlicze. Stężenie średnioroczne pyłu PM2,5 na terenie miasta Jedlicze wynosi ok. 23 ug/m³, a na terenie gminy Jedlicze od 11 do 20 ug/m³, co plasuje gminę wśród wysokich stężeń porównując do obszaru całego powiatu.



Fundusze Europejskie
Program Regionalny



Rzeczpospolita
Polska

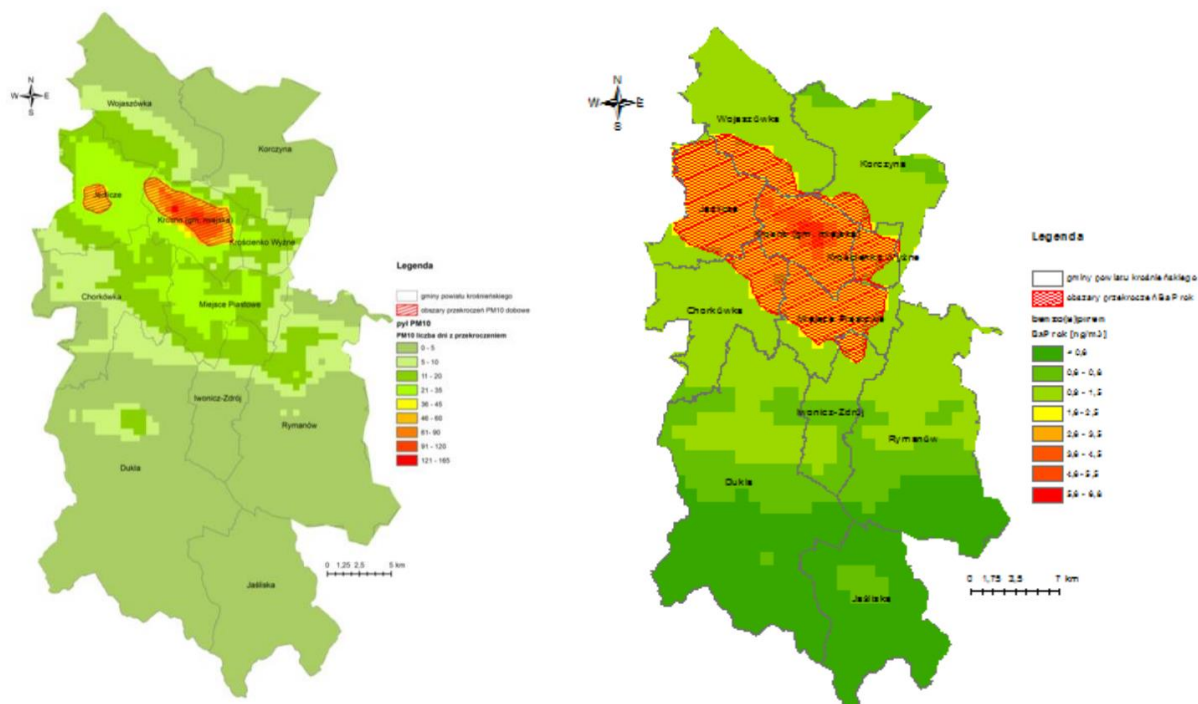


Unia Europejska
Europejski Fundusz
Rozwoju Regionalnego





Rysunek 9. Obszar przekroczeń dobowego poziomu dopuszczalnego pyłu PM10 (po lewej) i bezno(a)pirenu (po prawej) na terenie powiatu krośnieńskiego w 2014 r. – wyniki modelowania



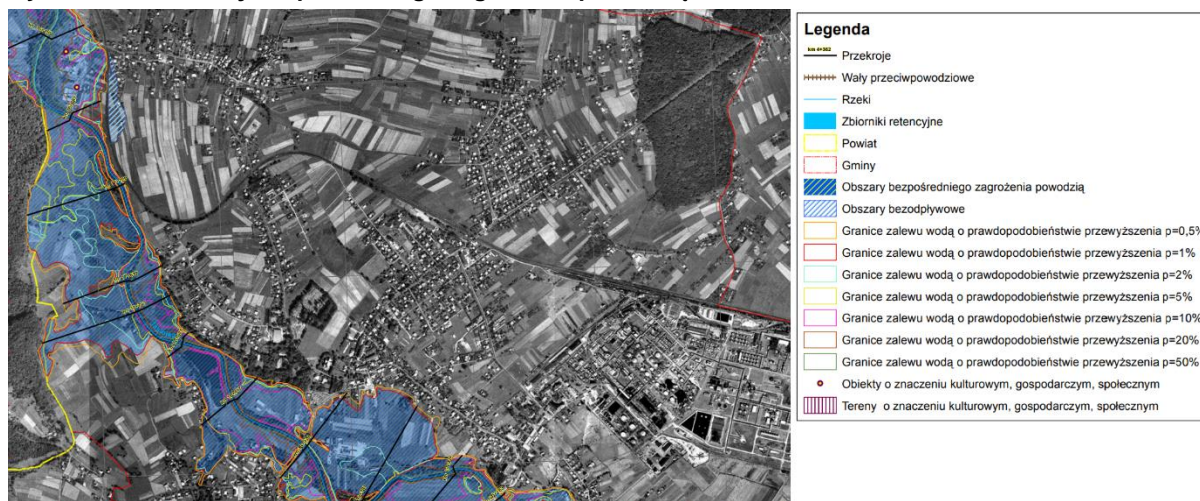
Źródło: „Stan środowiska na terenie powiatu krośnieńskiego na podstawie wyników działalności badawczo-kontrolnej WIOŚ w Rzeszowie” WIOŚ w Rzeszowie

5.4. Stan wód

Stan ekologiczny rzeki Jasiołki został określony jako umiarkowany, natomiast stan chemiczny jako poniżej stanu dobrego. Jeśli chodzi o zagrożenie powodziowe, to mały fragment sołectwa Potok, leżący za drogą wojewódzką nr 990 znajduje się na terenie zalewu wód Wisłoka raz na 500 lat. Znajdują się tam 2 budynki mieszkalne. Zalaniem ze strony Jasiołki natomiast zagrożone są tereny przemysłowe przy ul. Sienkiewicza (WS-POL) i przy ul. Kurkowskiego (ZPRE „JEDLICZE”), niektóre budynki mieszkalne oraz łąki nadrzeczne. W 2010 r. budynki w Jedliczu zostały jednak podtopione – dotknęło to m.in. Rafinerię Nafty „Jedlicze” S. A. przez co doszło do poważnej awarii polegającej na uwolnieniu substancji ropopochodnych i zanieczyszczeń do gruntu na prywatnych posesjach w okolicy rafinerii¹

W pozostałych miejscowościach wylewy Jasiołki nie stanowią poważnego zagrożenia dla budynków.

¹ WIOŚ Rzeszów (Tomasz Rybak) , Raport o stanie środowiska w 2010 r. , https://wios.rzeszow.pl/cms/upload/edit/file/stan_srodowiska_2010/r10.pdf

**Rysunek 10. Obszary bezpośredniego zagrożenia powodzią w zlewni Wisłoki na terenie miasta Jedlicze**

Źródło: Mapa „Obszary bezpośredniego zagrożenia powodzią w zlewni Wisłoki, jako integralny element Studium Ochrony Przeciwpowodziowej”, arkusz M-34-80-C-d-1; [w:] Studium ochrony Wisłoki, RZGW w Krakowie

5.5. Ochrona przyrody

Na terenie gminy Jedlicze nie ma form ochrony przyrody poza Specjalnymi Obszarami Ochrony Siedlisk w ramach sieci Natura 2000 oraz pomnikami przyrody. SOOS „Jasiołka” obejmuje dolinę rzeki Jasiołki, a następnie, na terenie miasta Jedlicze, przechodzi w SOOS „Wisłok z dopływami”. Występują

tu gatunki chronione ssaków, ryb, płazów oraz mięczaków (małży). Jako zagrożenie dla tego obszaru ochrony przyrody określa się postępującą urbanizację otoczenia rzeki, zwłaszcza pod względem rozbudowy infrastruktury przydrożnej – budowy stacji benzynowych i obiektów gastronomicznych, a także inwazję obcych gatunków roślin. Pomniki przyrody w mieście Jedlicze znajdują się głównie na terenie zespołu pałacowo-parkowego Stawiarskich, w Jaszczwi w okolicy Zespołu Szkół oraz wzdłuż drogi w Moderówce.

I.6. WYNIKI BADANIA ANKIETOWEGO

6.1. Metodyka badania

W dniach 20.02.2017-10.03.2017 roku przeprowadzone zostało badanie ankietowe w ramach projektu „Opracowanie i przyjęcie do realizacji Lokalnego Programu Rewitalizacji Gminy Jedlicze na lata 2017-2023”. Badanie było realizowane za pomocą dwóch technik:

- ankiety internetowej za pomocą metody CAWI (ang. Computer-Assisted Web Interview);
- papierowych kwestionariuszy do samodzielnego wypełniania PAPI (ang. Paper and Pencil Interview).

Ankiety wypełniło 95 osób.

Celem badania było poznanie opinii mieszkańców Gminy Jedlicze na temat aktualnych potrzeb w zakresie rewitalizacji problemowych obszarów gminy oraz oczekiwanych działań mających na celu ich ożywienie społeczno-gospodarcze.

Rewitalizacja stanowi proces wyprowadzania ze stanu kryzysowego obszarów zdegradowanych, prowadzony w sposób kompleksowy, poprzez zintegrowane działania na rzecz lokalnej społeczności, przestrzeni i gospodarki, skoncentrowane terytorialnie, prowadzone przez interesariuszy rewitalizacji na podstawie lokalnego programu rewitalizacji.

Obszar zdegradowany to obszar znajdujący się w stanie kryzysowym z powodu koncentracji negatywnych zjawisk społecznych, w szczególności bezrobocia, ubóstwa, przestępczości, niskiego poziomu edukacji lub kapitału społecznego, a także niewystarczającego poziomu uczestnictwa w życiu publicznym i kulturalnym. Jest to obszar charakteryzujący się ponadto: problemami gospodarczymi



Fundusze Europejskie
Program Regionalny



Rzeczpospolita
Polska



Unia Europejska
Europejski Fundusz
Rozwoju Regionalnego





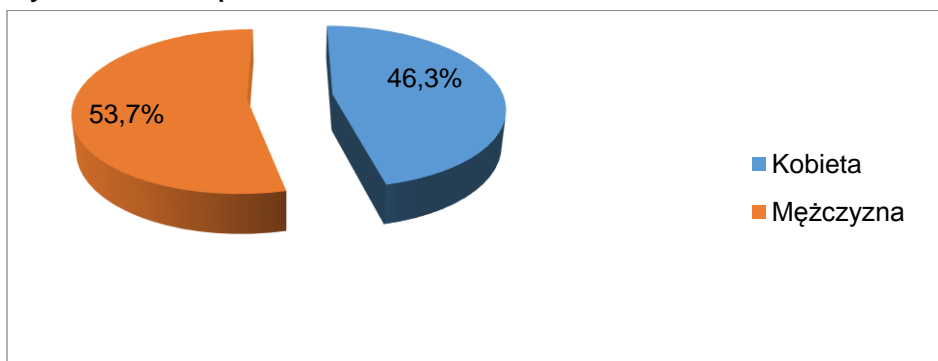
(np. niski poziom przedsiębiorczości), środowiskowymi (np. zanieczyszczenie środowiska), przestrzenno-funkcjonalnymi (np. niewystarczające wyposażenie w infrastrukturę techniczną i społeczną)

i technicznymi (np. zły stan techniczny budynków).

6.2. Próba

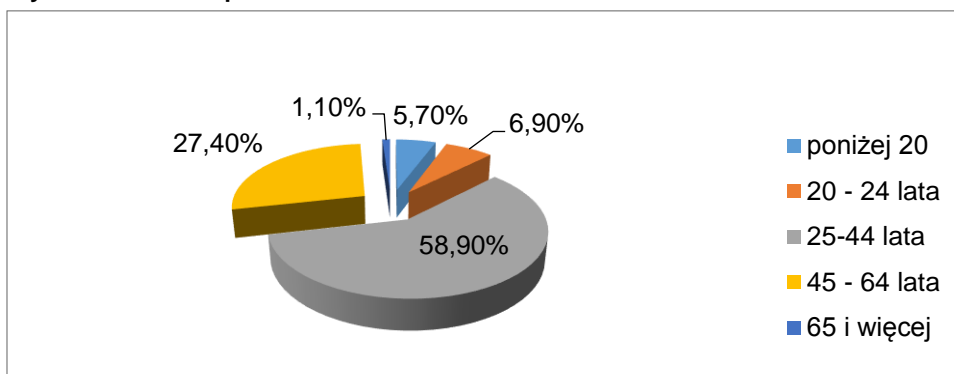
W badaniu wzięło udział łącznie 95 osób, wśród których przeważali mężczyźni (53,7%). Jeśli chodzi o wiek, najliczniejszą grupę stanowiły osoby w przedziale od 25-44 lat (58,9%). Na kolejnych miejscach znalazły się osoby w przedziale wiekowym 45-64 lat (27,4%), 20-24 lata (9,5%). Najmniej liczną grupę stanowiły osoby powyżej 65 roku życia (1,1%). Pełna informacja o cechach demograficznych respondentów została zaprezentowana na wykresach poniżej.

Wykres 1. Płeć respondentów



Źródło: Badanie ankietowe

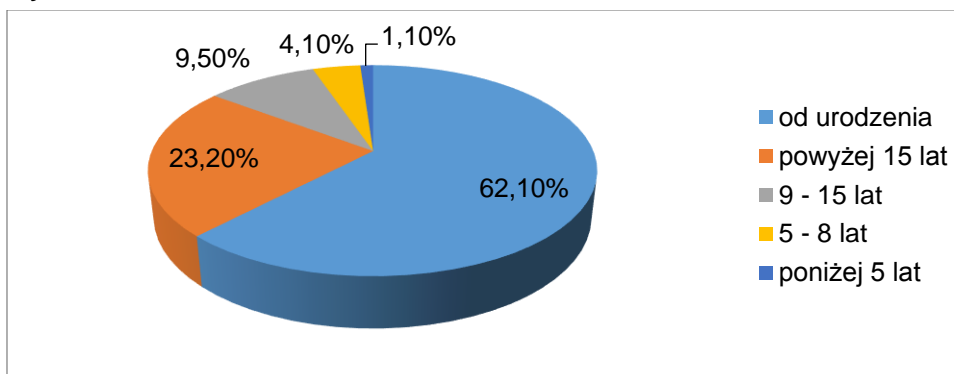
Wykres 2. Wiek respondentów



Źródło: Badanie ankietowe

Zdecydowana większość mieszka w Gminie Jedlicze od urodzenia (62,1%) lub ponad 15 lat (23,2%).

Wykres 3. Liczba lat zamieszkiwania w Gminie



Fundusze Europejskie
Program Regionalny



Rzeczpospolita
Polska



Unia Europejska
Europejski Fundusz
Rozwoju Regionalnego

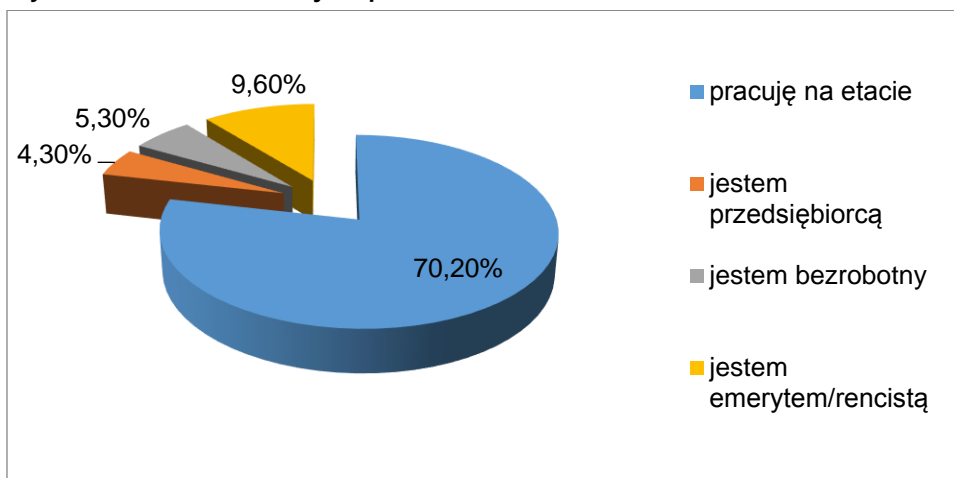




Źródło: Badanie ankietowe

Jeśli chodzi o sytuację na rynku pracy, najliczniejszą grupę stanowili pracujący – w tym na etacie lub jako przedsiębiorcy (74,5%). Natomiast najmniej osób, które wzięły w badaniu ankietowym to osoby bezrobotne (5,3%).

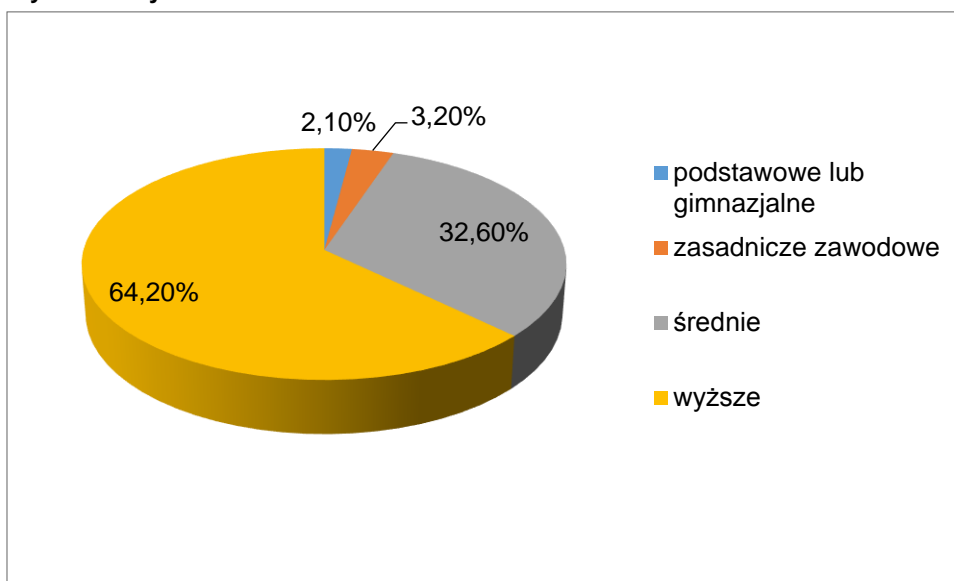
Wykres 4. Status zawodowy respondentów



Źródło: Badanie ankietowe

Jeżeli chodzi o wykształcenie ankietowanych to najliczniejszą grupę stanowiły osoby z wyższym wykształceniem (64,2%). Osoby z wykształceniem podstawowym, gimnazjalnym i zasadniczym zawodowym stanowiły w sumie 5,3%.

Wykres 5. Wykształcenie

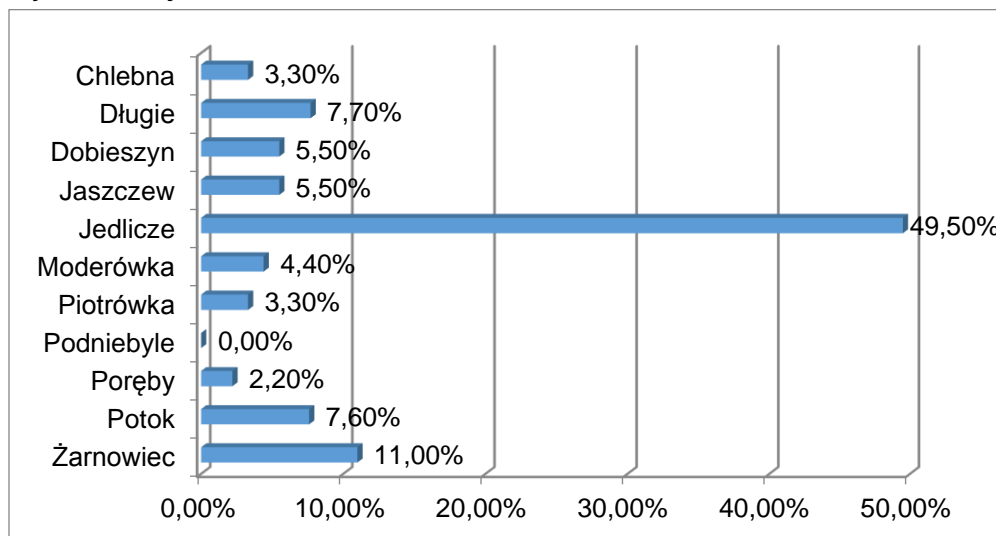


Źródło: Badanie ankietowe

Najliczniejszą grupę ankietowanych stanowili mieszkańcy Jedlicza (49,5%), Żarnowca (11%) oraz miejscowości Potok (7,6%) i Długie (7,7%).



Wykres 6. Miejsce zamieszkania

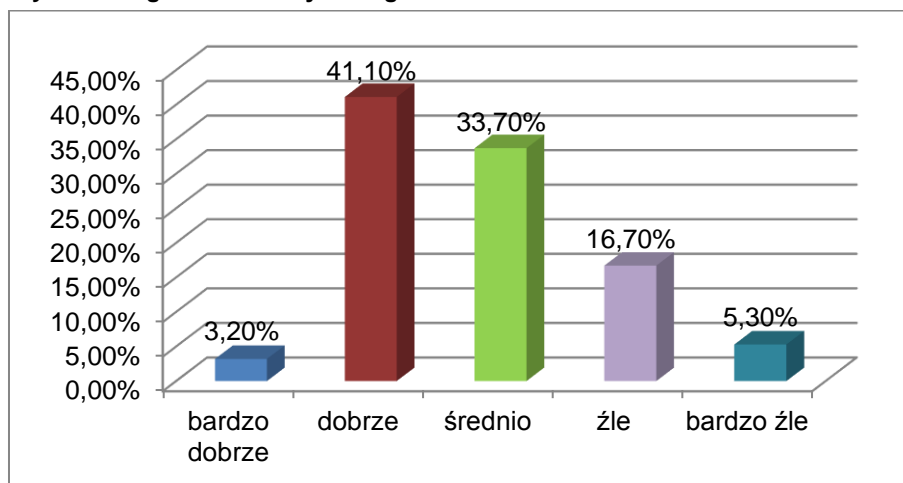


Źródło: Badanie ankietowe

6.3. Wyniki badania

Pierwsze pytanie w ankiecie dotyczyło ogólnej opinii mieszkańców na temat życia w gminie. Z odpowiedzi wyłania się w miarę optymistyczny obraz – łącznie odpowiedzi „bardzo dobrze” i „dobrze” udzieliło ponad 40% ankietowanych (44,3%). 22,0% ankietowanych stwierdziło, że w Gminie Jedlicze mieszka się „źle” lub „bardzo źle”.

Wykres 7. Ogólna ocena życia w gminie



Źródło: Badanie ankietowe

Następnie kwestia ta została pogłębiona o wskazanie najważniejszych problemów społecznych, gospodarczych oraz problemów związanych ze środowiskiem naturalnym, zagospodarowaniem przestrzennym i stanem infrastruktury technicznej w Gminie Jedlicze.

W zakresie problemów społecznych Gminy Jedlicze, za najważniejsze problemy uznano emigrację ludzi młodych, w tym rodzin z dziećmi (22%), bezrobocie (20%) oraz niewielką aktywność mieszkańców w życiu publicznym i kulturalnym (19%).

Tabela 26. Wskazanie najważniejszych problemów społecznych Gminy Jedlicze

| Problemy | Liczba odpowiedzi | % |
|----------|-------------------|---|
|----------|-------------------|---|





| | | |
|--|----|-----|
| Emigracja ludzi młodych, w tym rodzin z dziećmi | 50 | 22% |
| Bezrobocie | 45 | 20% |
| Niewielka aktywność mieszkańców w życiu publicznym i kulturalnym | 43 | 19% |
| Niski poziom integracji mieszkańców | 39 | 17% |
| Ubóstwo | 25 | 11% |
| Przestępczość | 22 | 10% |

Źródło: Badanie ankietowe PAPI

Ankietowani najczęściej wskazywali miejscowość Jedlicze (Centrum i Męcinka) i Długie jako miejsce o największym natężeniu problemów społecznych, środowiskowych, gospodarczych, przestrzenno-funkcjonalnych oraz technicznych.

Tabela 27. Jakie są Państwa zdaniem najważniejsze problemy środowiskowe Gminy?

| Problemy | Liczba odpowiedzi | % |
|---|-------------------|-----|
| Zanieczyszczenie powietrza | 63 | 30% |
| Nieekologiczne zachowania wśród mieszkańców (niesprzątanie po zwierzętach, wywożenie śmieci do lasu, spalanie śmieci, inne) | 53 | 25% |
| Brak lub zły stan terenów zielonych (np. parków, skwerków, ogródków miejskich inne) | 34 | 16% |
| Zanieczyszczenie gleb w tym dzięki wysypiska śmieci | 32 | 15% |
| Zły stan zbiorników i cieków wodnych, zanieczyszczenie wody (np. staw, zalew, rzeki, inne) | 27 | 13% |

Źródło: Badanie ankietowe

Najczęściej wskazywanymi lokalizacjami dotyczącymi zanieczyszczenia powietrza było centrum Jedlicza, okolice Rafinerii oraz Jedlicze-Męcinka. Ankietowani sygnalizowali także duży problem związany z oczyszczalnią ścieków w Jedliczu, która nie jest przystosowana do obecnego zapotrzebowania w zakresie oczyszczania ścieków, w związku, z czym stan wód w rzece Jasiołce jest bardzo zły. Ponadto okolice rzeki są także zanieczyszczone i zakrzaczone.

Tabela 28. Jakie są Państwa zdaniem problemy gospodarcze w Gminie?

| Problemy | Liczba odpowiedzi | % |
|---|-------------------|-----|
| Brak stałych miejsc pracy dostosowanych do profilu zawodowego mieszkańców | 41 | 28% |
| Zbyt mała liczba lokali usługowych | 38 | 26% |
| Słaba kondycja ekonomiczna istniejących przedsiębiorstw | 35 | 23% |
| Mała przedsiębiorczość mieszkańców | 22 | 15% |
| Brak wykwalifikowanych pracowników | 13 | 9% |

Źródło: Badanie ankietowe

Na pytanie gdzie występują problemy gospodarcze ankietowani najczęściej odpowiadali, że problemy dotyczą całej gminy i trudno wskazać konkretną lokalizację. Sporadycznie pojawiały się odpowiedzi wskazujące Jedlicze centrum oraz tereny wiejskie.

**Tabela 29. Jakie są Państwa zdaniem najważniejsze problemy przestrzenno-funkcjonalne Gminy?**

| Problemy | Liczba odpowiedzi | % |
|---|-------------------|-----|
| Brak lub niewystarczający stopień zagospodarowania miejsc publicznie dostępnych (deptaki, parki, muszle koncertowe, ścieżki rowerowe, zalew, tereny wzdłuż rzeki inne). | 55 | 27% |
| Braki lub zła jakość infrastruktury technicznej: kolejowej, drogowej, wodnokanalizacyjnej, energetycznej, teleinformatycznej, internetowej, gazowej, ciepłowniczej. | 48 | 23% |
| Zły stan, brak lub mała dostępność do obiektów kulturalnych, miejsc spotkań dla mieszkańców (np. organizacji pozarządowych, seniorów, młodzieży, kółek zainteresowań innych). | 34 | 17% |
| Zły stan, brak lub mała dostępność do infrastruktury społecznej: placówki edukacyjne - szkoły, placówki opiekuńcze - żłobki, domy opieki dla osób starszych, niepełnosprawnych. | 30 | 15% |
| Niedostosowanie miejsc publicznych dla rodziców z dzieckiem w wózku (brak podjazdów, wind, miejsc dla rodzica z dzieckiem w tym przewijanie i karmienie, ogólnodostępnych placów zabaw inne). | 25 | 12% |
| Niedostosowanie miejsc publicznie dostępnych do potrzeb osób niepełnosprawnych (brak podjazdów, wind, inne). | 14 | 7% |

Źródło: Badanie ankietowe

Respondenci wskazywali na złą jakość lokalnych dróg, niedostateczną ilość chodników dla pieszych (np. miejscowość Żarnowiec), zły stan nawierzchni zwłaszcza na ulicach: Rejtana i Armii Krajowej oraz w miejscowościach Długie, Poręby, Podniebyle oraz Piotrówka.

Ankietowani sygnalizowali także brak sali gimnastycznej w Szkole Podstawowej w Długim oraz brak domu opieki dla seniorów. Wskazano także na brak placu zabaw w miejscowości Potok oraz niedostateczne zagospodarowanie terenu w centrum Jedlicza oraz w Jedliczu-Męcince.

Tabela 30. Jakie są Państwa zdaniem najważniejsze problemy dotyczące budynków i budowli w Gminie?

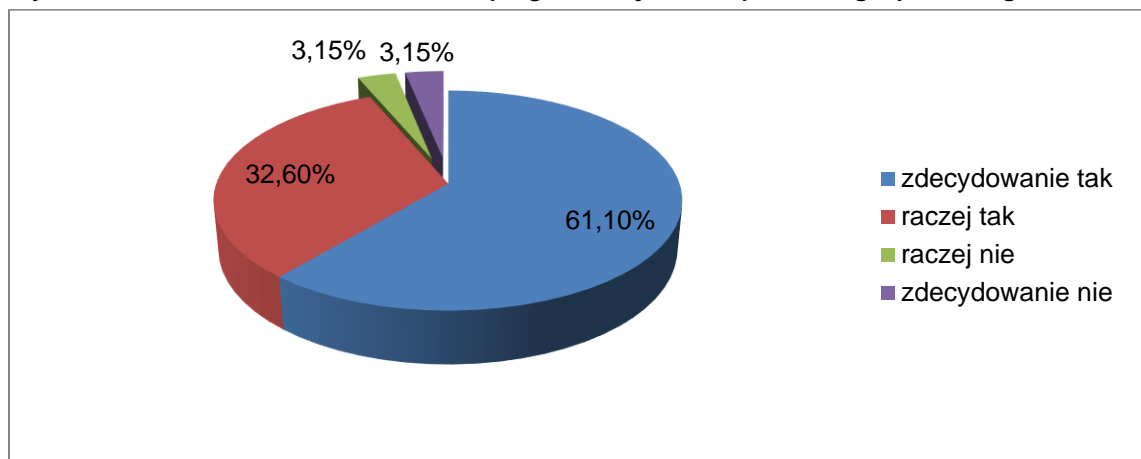
| Problemy | Liczba odpowiedzi | % |
|---|-------------------|-----|
| Zły stan budynków publicznych (urząd miejski, szkoły, przedszkola, opieki społecznej, biblioteki inne) | 26 | 38% |
| Braki w wyposażeniu budynków w rozwiązania energooszczędne i proekologiczne | 26 | 38% |
| Zły stan komunalnych budynków mieszkalnych (elewacja, dach, stolarka okienna, kanalizacja, ogrzewanie inne) | 17 | 25% |

Źródło: Badanie ankietowe

Ankietowani wskazywali najczęściej Bibliotekę w Jedliczu, Dom Ludowy w Jedliczu-Męcince oraz szkoły podstawowe w gminie jako miejsca wymagające działań zmierzających do polepszenia stanu tych obiektów.

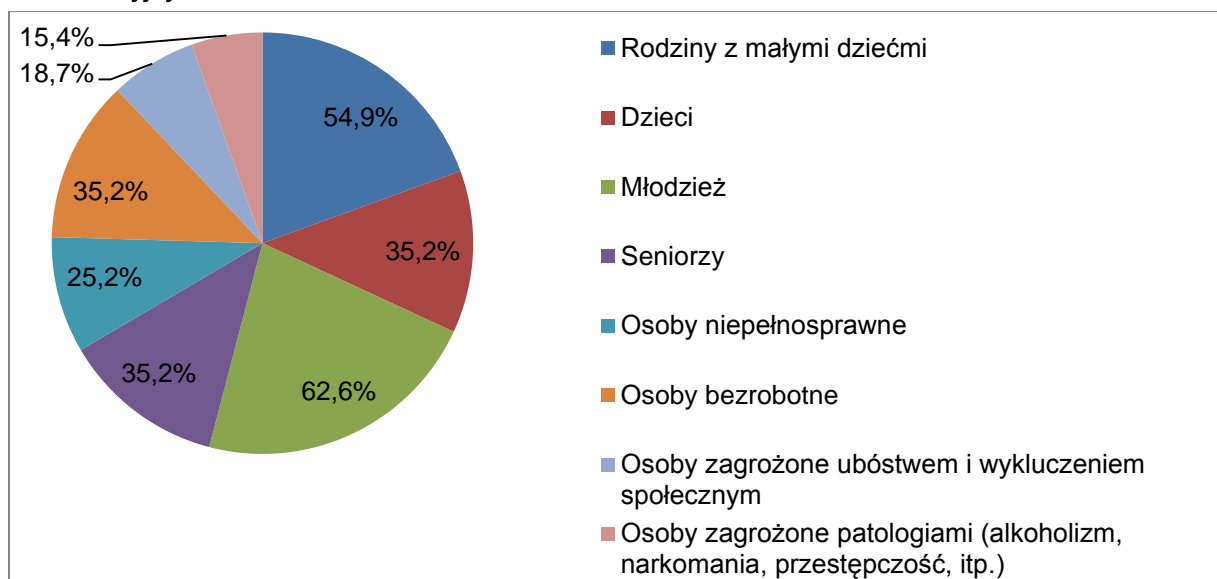
Na pytanie czy Gmina Jedlicze wymaga programu ożywienia społeczno-gospodarczego, społecznego i przestrzenno-środowiskowego ankietowani najczęściej udzielali odpowiedzi „zdecydowanie tak” i „raczej tak” (w sumie 93,7%).



**Wykres 8. Ocena konieczności wdrożenia programu żywienia społeczno-gospodarczego**

Źródło: Badanie ankietowe

Następnie poproszono ankietowanych o wskazanie tych grup społecznych, które ich zdaniem powinny być głównymi odbiorcami działań rewitalizacyjnych w Gminie Jedlicze. Respondenci mogli wskazać więcej niż jedną grupę. W odpowiedziach wskazano przede wszystkim na młodzież (62,6%) oraz na rodziny z dziećmi (54,9%). Na trzecim miejscu, znalazły się osoby bezrobotne, seniorzy oraz dzieci (po 35,2%).

Wykres 9. Wskazanie grup społecznych, które powinny być głównymi odbiorcami działań rewitalizacyjnych w Gminie Jedlicze

Źródło: Badanie ankietowe

I.7. WYNIKI WARSZTATU DIAGNOSTYCZNEGO

W dniu 04.04.2017 r. odbył się warsztat diagnostyczny, którego celem była identyfikacja obszarów problemowych wraz ze wskazaniem głównych problemów, jakie na nich występują.

W trakcie warsztatu uczestnikom warsztatów została przedstawiona tematyka rewitalizacji oraz zostały przedstawione podstawowe definicje. Następnym etapem warsztatu była prezentacja wstępnych wyników analizy diagnostycznej. Po prezentacji uczestnicy w grupach identyfikowali obszary problemowe.

Zdaniem uczestników warsztatu najpilniejszej interwencji rewitalizacyjnej wymagają części miejscowości Jedlicze, Potok i Jaszczew. W trakcie warsztatu w następnej części uczestnicy zidentyfikowali problemy na tych obszarach



– ich wyniki są zamieszczone w tabeli 25 tego opracowania, a dotyczą sfer: społecznej, przestrzenno-funkcjonalnej, technicznej, gospodarczej i środowiskowej.

I.8. DELIMITACJA OBSZARU ZDEGRADOWANEGO I REWITALIZACJI

Delimitacji obszaru zdegradowanego dokonano poprzez porównanie wartości wskaźników dla całej gminy z wartościami wskaźników dla poszczególnych sołectw i miasta Jedlicze. Sferę społeczną uznano za priorytetową zgodnie z zapisami ustawy o rewitalizacji oraz „Wytycznych w zakresie rewitalizacji

w programach operacyjnych na lata 2014-2020” Ministra Rozwoju. W przypadku wartości gorszej (w zależności od rodzaju wskaźnika wyższej lub niższej) niż wartość dla całej gminy przypisano w poniższej tabeli wartość 1. Oznacza to, że w kontekście danego wskaźnika sołectwo lub miasto odznacza się degradacją. Z kolei wartość 0 mówi, że dla konkretnego sołectwa lub miasta odnotowano lepszą wartość wskaźnika niż dla całej gminy. Następnym krokiem było zliczenie ile wskaźników sfery społecznej oraz pozostałych sfer w podziale na miejscowości miało wartość gorszą niż wartość dla gminy oraz zestawienie wyników z liczbą ludności.

Pod względem społecznym, uznanym za priorytetowy, najbardziej zdegradowane są sołectwa Potok (13), Jaszczew (11), Podniebyle (10), Poręby (10), Żarnowiec (9) i miasto Jedlicze (9). Są to sołectwa, które odznaczały się więcej lub dokładnie połową wskaźników o wartościach gorszych niż wartości dla gminy (w sumie w sferze społecznej przeanalizowano 18 wskaźników).

Pod względem pozostałych sfer najwięcej wskaźników o wartościach gorszych niż wartości dla gminy miały: Jaszczew (14), Piotrówka (14), Żarnowiec (14) i Długie (14), a także Podniebyle (12), Poręby (12) oraz Moderówka (12). Wymienione miejscowości odznaczały się połową więcej wskaźników o wartościach gorszych niż wartości dla gminy.

Suma wskaźników o wartościach gorszych niż wartości dla gminy ze wszystkich sfer łącznie najwyższa była dla Jaszczwi (25), Potoku (23) oraz Żarnowca (23).

Jak już wspomniano, poza dużą liczbą wskaźników o wartościach gorszych niż wartość dla gminy, uznając za priorytetową sferę społeczną, wzięto również pod uwagę liczbę ludności poszczególnych miejscowości. W związku z tym, mimo wyników przeprowadzonej właśnie analizy, wyłączono z zasięgu obszaru zdegradowanego sołectwa Podniebyle i Poręby. Zamieszkuje je 2,43% oraz 2,56% ludności całej gminy. Obszarem zdegradowanym objęto miasto Jedlicze, jako jednostkę bardzo zdegradowaną pod względem społecznym (9 wskaźników o wartościach gorszych niż wartości dla gminy) oraz z uwagi na to, że zamieszkuje go duża liczba mieszkańców i stanowi obszar istotny dla rozwoju całej gminy.

W efekcie, jako obszar zdegradowany wyznaczono miasto Jedlicze oraz sołectwa: Potok, Jaszczew i Żarnowiec.



Tabela 31. Delimitacja obszaru zdegradowanego – porównanie wartości wskaźników sfery społecznej dla miejscowości z wartościami wskaźników dla gminy

| Miejscowość | Liczba osób bezrobotnych* | Stosunek liczby osób długotrwale bezrobotnych do ogółu osób bezrobotnych | Stosunek liczby osób bezrobotnych bez wykształcenia średniego do ogółu osób bezrobotnych | Liczba korzystających z pomocy społecznej z powodu bezradności w sprawach opiekuńczo-wychowawczych i prowadzenia gosp. dom.* | Liczba korzystających z pomocy społecznej z powodu bezrobocia * | Liczba korzystających z pomocy społecznej z powodu długotrwałej lub ciężkiej choroby* | Liczba korzystających z pomocy społecznej z powodu niepełnosprawności * | Liczba korzystających z pomocy społecznej z powodu trudności w przystosowaniu do życia po zwolnieniu z zakładu karnego * | Liczba korzystających z pomocy społecznej z powodu przemocy w rodzinie * | Liczba korzystających z pomocy społecznej z powodu ubóstwa * | Liczba korzystających z pomocy społecznej z nieokreślonego powodu (b.d.) * | Korzystający ze świadczeń * | Liczba przestępstw * | Liczba Niebieskich Kart w przeliczeniu * | Liczba uczestników zajęć GOK * | Liczba aktywnych czytelników * | Liczba organizacji pozarządowych * | Liczba członków organizacji pozarządowych * | SUMA |
|-------------|---------------------------|--|--|--|---|---|---|--|--|--|--|-----------------------------|----------------------|--|--------------------------------|--------------------------------|------------------------------------|---|------|
| Chlebna | 0 | 0 | 0 | 1 | 0 | 0 | 0 | 0 | 1 | 1 | 0 | 1 | 0 | 0 | 0 | 1 | 0 | 0 | 5 |
| Długie | 0 | 1 | 1 | 1 | 0 | 0 | 1 | 0 | 0 | 0 | 1 | 0 | 0 | 0 | 1 | 1 | 1 | 0 | 8 |
| Dobieszyn | 0 | 1 | 0 | 0 | 0 | 0 | 0 | 1 | 0 | 0 | 0 | 0 | 0 | 0 | 1 | 1 | 1 | 1 | 6 |
| Jaszczew | 0 | 1 | 1 | 1 | 0 | 0 | 1 | 0 | 1 | 1 | 1 | 1 | 0 | 0 | 1 | 0 | 1 | 1 | 11 |
| Moderówka | 0 | 1 | 1 | 0 | 0 | 0 | 0 | 0 | 0 | 0 | 0 | 0 | 0 | 0 | 1 | 1 | 1 | 1 | 6 |
| Piotrówka | 1 | 0 | 0 | 0 | 1 | 1 | 1 | 0 | 0 | 1 | 1 | 1 | 0 | 0 | 0 | 1 | 0 | 0 | 8 |
| Podniebyle | 1 | 0 | 1 | 0 | 1 | 1 | 1 | 0 | 0 | 1 | 1 | 1 | 0 | 0 | 1 | 1 | 0 | 0 | 10 |
| Poręby | 0 | 0 | 0 | 1 | 1 | 0 | 1 | 1 | 0 | 1 | 0 | 1 | 1 | 1 | 1 | 1 | 0 | 0 | 10 |
| Potok | 1 | 0 | 1 | 1 | 1 | 1 | 1 | 0 | 0 | 1 | 0 | 1 | 1 | 1 | 1 | 0 | 1 | 1 | 13 |
| Żarnowiec | 1 | 1 | 1 | 0 | 0 | 1 | 0 | 1 | 0 | 0 | 0 | 0 | 1 | 1 | 0 | 0 | 1 | 1 | 9 |



| | | | | | | | | | | | | | | | | | | | | |
|----------|---|---|---|---|---|---|---|---|---|---|---|---|---|---|---|---|---|---|---|---|
| Jedlicze | 0 | 0 | 0 | 1 | 1 | 1 | 1 | 1 | 1 | 0 | 1 | 0 | 1 | 1 | 0 | 0 | 0 | 0 | 0 | 9 |
|----------|---|---|---|---|---|---|---|---|---|---|---|---|---|---|---|---|---|---|---|---|

Źródło: opracowanie własne. Kolor czerwony oznacza degradację, kolor zielony – brak degradacji. *w przeliczeniu na 100 mieszkańców

Tabela 32. Delimitacja obszaru zdegradowanego – porównanie wartości wskaźników pozostałych sfer dla miejscowości z wartościami wskaźników dla gminy

| Miejscowość | SFERA PRZESTRZENNA-FUNKCYJONALNA | | | SFERA TECHNICZNA | | | | | | SFERA GOSPODARCZA | | | | | | | | | | SFERA ŚRODOWISKOWA | | | | |
|-------------|----------------------------------|--|------|--|--|--|--|--|------|--|---|---|------------------------------------|---------------------------------------|--|--|---|--|--|--------------------------------|------|--|---|------|
| | Długość dróg do remontu [km] * | Powierzchnia pustostanów [m ²] * | SUMA | Powierzchnia użytkowa lokalu mieszkalnego [m ²] na 1 osobę | Liczba budynków mieszkalnych podłączonych do sieci gazowej * | Liczba budynków mieszkalnych podłączonych do sieci wodociągowej* | Liczba budynków mieszkalnych podłączonych do sieci kanalizacyjnej* | Liczba gospodarstw domowych z systemami wykorzystującymi odnawialne źródła energii | SUMA | Średni dochód osób nieprowadzących działalności gospodarczej | Średni dochód osób prowadzących działalność gospodarczą | Stosunek liczby osób prowadzących działalność gospodarczą do nieprowadzących działalności | Liczba aktywnych podmiotów gosp. * | Liczba wykreślonych podmiotów gosp. * | Liczba nowoutworzonych podmiotów gosp. * | Średni okres prowadzenia działalności do czasu wykreślenia | Liczba podmiotów gospodarczych (REGON)* | Zmiana w stosunku do roku ubiegłego / liczba nowopowstałych podmiotów gospodarczych* | Średnia powierzchnia gospodarstwa rolnego [ha] | Liczba obiektów turystycznych* | SUMA | Masa wyrobów zawierających azbest pozostała do unieszkodliwienia [kg]* | Objętość odpadów ze zlikwidowanych wysypisk [m ³] * | SUMA |
| Chlebna | 0 | 0 | 0 | 1 | 1 | 1 | 1 | 0 | 4 | 1 | 0 | 0 | 0 | 1 | 0 | 1 | 0 | 0 | 1 | 1 | 5 | 1 | 1 | 2 |
| Długie | 0 | 0 | 0 | 1 | 1 | 1 | 1 | 0 | 4 | 1 | 1 | 1 | 1 | 0 | 1 | 0 | 1 | 1 | 1 | 1 | 9 | 1 | 0 | 1 |
| Dobieszyn | 1 | 0 | 1 | 0 | 1 | 0 | 0 | 0 | 1 | 0 | 0 | 0 | 1 | 0 | 1 | 0 | 1 | 1 | 1 | 1 | 6 | 0 | 1 | 1 |
| Jaszczew | 1 | 1 | 2 | 1 | 0 | 1 | 0 | 1 | 3 | 1 | 1 | 1 | 1 | 0 | 1 | 1 | 1 | 0 | 0 | 0 | 7 | 1 | 1 | 2 |
| Moderówka | 1 | 1 | 2 | 0 | 0 | 1 | 0 | 0 | 1 | 1 | 1 | 1 | 1 | 1 | 0 | 0 | 1 | 1 | 0 | 1 | 8 | 0 | 1 | 1 |
| Piotrówka | 0 | 0 | 0 | 1 | 1 | 1 | 1 | 1 | 5 | 1 | 1 | 1 | 1 | 0 | 1 | 1 | 1 | 0 | 0 | 1 | 8 | 1 | 0 | 1 |
| Podniebyle | 0 | 1 | 1 | 1 | 0 | 1 | 1 | 1 | 4 | 1 | 0 | 1 | 1 | 0 | 0 | 1 | 1 | 0 | 0 | 1 | 6 | 1 | 0 | 1 |
| Poręby | 0 | 1 | 1 | 1 | 0 | 1 | 1 | 0 | 3 | 1 | 1 | 1 | 1 | 0 | 1 | 0 | 1 | 0 | 1 | 0 | 7 | 1 | 0 | 1 |



Rzeczpospolita
Polska



Unia Europejska
Europejski Fundusz
Rozwoju Regionalnego





| | | | | | | | | | | | | | | | | | | | | | | | | | | |
|-----------|---|---|---|---|---|---|---|---|---|---|---|---|---|---|---|---|---|---|---|---|---|---|---|---|---|---|
| Potok | 0 | 1 | 1 | 0 | 0 | 1 | 0 | 1 | 2 | 1 | 0 | 0 | 0 | 0 | 1 | 0 | 1 | 1 | 1 | 1 | 1 | 1 | 7 | 0 | 0 | 0 |
| Żarnowiec | 0 | 1 | 1 | 1 | 0 | 1 | 0 | 1 | 3 | 0 | 1 | 1 | 1 | 1 | 0 | 1 | 1 | 1 | 1 | 1 | 0 | 8 | 1 | 1 | 2 | |
| Jedlicze | 1 | 0 | 1 | 0 | 1 | 0 | 0 | 1 | 2 | 0 | 0 | 0 | 0 | 0 | 0 | 0 | 0 | 0 | 0 | 1 | 0 | 1 | 0 | 0 | 0 | |

Źródło: opracowanie własne. Kolor czerwony oznacza degradację, kolor zielony – brak degradacji. *w przeliczeniu na 100 mieszkańców



Rzeczpospolita
Polska



Unia Europejska
Europejski Fundusz
Rozwoju Regionalnego



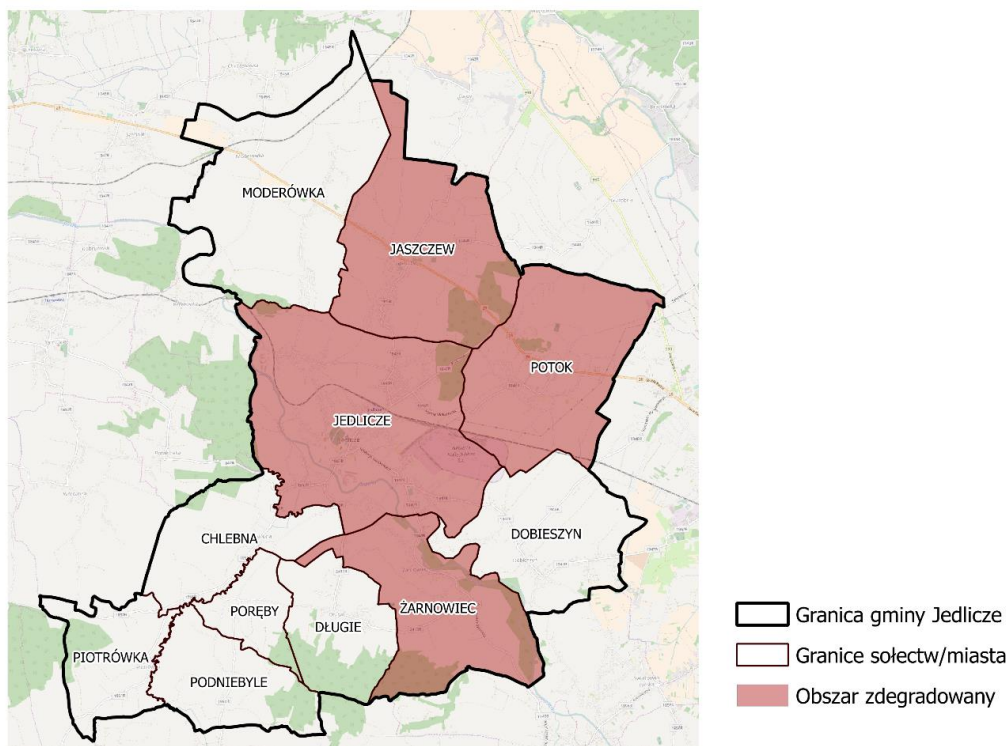


Tabela 33. Delimitacja obszaru zdegradowanego – zestawienie sum wskaźników w sferze społecznej i pozostałych sferach wraz z liczbą ludności

| Jednostka analityczna | Suma wskaźników o wartościach gorszych niż wartość dla gminy w sferze społecznej | Suma wskaźników o wartościach gorszych niż wartość dla gminy w pozostałych sferach | Suma wskaźników o wartościach gorszych niż wartość dla gminy we wszystkich sferach | Liczba ludności | Odsetek ludności gminy |
|-----------------------|--|--|--|-----------------|------------------------|
| Chlebna | 5 | 11 | 16 | 762 | 4,89% |
| Długie | 8 | 14 | 22 | 681 | 4,37% |
| Dobieszyn | 6 | 9 | 15 | 1544 | 9,91% |
| Jaszczew | 11 | 14 | 25 | 1413 | 9,07% |
| Moderówka | 6 | 12 | 18 | 1268 | 8,14% |
| Piotrówka | 8 | 14 | 22 | 438 | 2,81% |
| Podniebyłe | 10 | 12 | 22 | 378 | 2,43% |
| Poręby | 10 | 12 | 22 | 399 | 2,56% |
| Potok | 13 | 10 | 23 | 1778 | 11,42% |
| Żarnowiec | 9 | 14 | 23 | 1153 | 7,40% |
| Jedlicze (miasto) | 9 | 4 | 13 | 5761 | 36,99% |

Źródło: opracowanie własne

Rysunek 11. Obszar zdegradowany w gminie Jedlicze



Źródło: opracowanie własne, podkład mapowy: Openstreetmap.org



Obszar rewitalizacji musi spełniać wymagania ustawy z dnia 9 października 2015 r. o rewitalizacji, „Wytycznych w zakresie rewitalizacji w programach operacyjnych na lata 2014-2020” Ministra Rozwoju z dnia 2 sierpnia 2016 r. i wymagania określone w „Instrukcji przygotowania programów rewitalizacji w zakresie wsparcia w ramach Regionalnego Programu Operacyjnego Województwa Podkarpackiego na lata 2014 – 2020”.

Ustawa i Wytyczne określają, że obszar rewitalizacji nie może być „większy niż 20% powierzchni gminy oraz zamieszkały przez więcej niż 30% liczby mieszkańców gminy”. Zgodnie z poniższą tabelą, obszar zdegradowany nie spełnia żadnej z tych przesłanek, dlatego wymagane było znaczne „okrojenie” obszaru zdegradowanego i określenie mniejszego zasięgu obszaru rewitalizacji. Podczas selekcji terenów, które weszły w skład obszaru rewitalizacji kierowano się koncentracją negatywnych zjawisk w pięciu sferach a także potencjałami, którymi dysponują. W procesie delimitacji wzięto również pod uwagę aspekt strategicznego znaczenia dla rozwoju gminy. Wyznaczone podobszary rewitalizacji pełnią istotną rolę w rozwoju całej gminy. Podobszar Jedlicze-Centrum stanowi centrum gminy, w którym zlokalizowane są usługi oraz obiekty infrastruktury społecznej. Jednocześnie pełnienie funkcji centrum powoduje, iż obszar ten cechuje się dużym przepływem ludności, co dodatkowo naraża podobszar na występowanie różnych dysfunkcji społecznych.

Podobszary Jedlicze-Kurkowskiego i Potok to obszary zamieszkałe, gdzie następuje kumulacja negatywnych zjawisk społecznych. Wymagana jest tam pilna interwencja rewitalizacyjna.

Podobszar Jaszczew jest podobszarem gdzie jest największa liczba wskaźników niekorzystnych względem średniej dla gminy łącznie ze wszystkich sfer (25 wskaźników niekorzystnych względem średniej dla gminy, z czego 11 stanowią wskaźniki ze sfery społecznej).

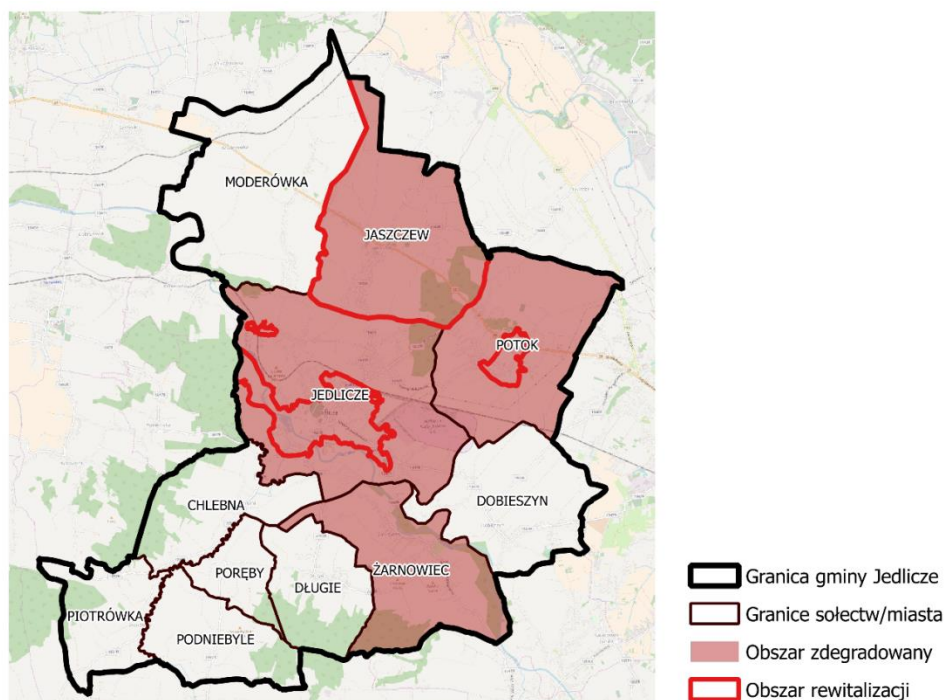
Tabela 34. Powierzchnia i liczba ludności obszaru zdegradowanego i obszaru rewitalizacji

| Jednostka | Odsetek powierzchni gminy | Odsetek ludności gminy |
|----------------------|---------------------------|------------------------|
| Obszar zdegradowany | 51,65% | 64,88% |
| Obszar rewitalizacji | 16,86% | 27,28% |

Źródło: opracowanie własne

W skład obszaru rewitalizacji wchodzi 4 podobszary: dwa w mieście Jedlicze i po jednym w Potoku i Jaszczewi.

Rysunek 12. Obszar zdegradowany i obszar rewitalizacji w gminie Jedlicze, mapa poglądowa



Źródło: opracowanie własne, podkład mapowy: Openstreetmap.org



W mieście Jedlicze podobszar rewitalizacji „Jedlicze – Centrum” obejmuje adresy:

- Ul. Konopnickiej (do numeru 12),
- Ul. Gen. Sikorskiego (do numeru 2),
- Ul. Trzecieckiego,
- Ul. Obrońców Westerplatte,
- Ul. Wałowa,
- Ul. Łukaszewicza,
- Ul. Rejtana,
- Ul. Żeromskiego,
- Ul. Konarskiego,
- Ul. Stokrotki,
- Ul. Traugutta,
- Ul. Sienkiewicza,
- Ul. Zielona
- Ul. Manierskiego (numery parzyste 2 -20),
- Ul. Wierzbowa (numery parzyste 2 – 42),
- Ul. Rynek,
- Ul. Dr. Feliksa i Zygmunta Tokarskich,
- Ul. Dubisa,
- Ul. Nad Skarpą,
- Ul. Cmentarna,
- Ul. Stawiarskich,
- Ul. 1000-lecia (numery do 17),
- Ul. Gen. Kościuszki (numery do 8),
- Ul. 3 Maja,
- Ul. Kolejowa,
- Ul. Grunwaldzka,
- Ul. Reja,
- Łąki nadrzeczne (działki 1029, 1971/3, 1971/4, 1971/2, cz. 1969/5).

W mieście Jedlicze podobszar rewitalizacji „Jedlicze – Kurkowskiego” obejmuje adresy:

- Ul. Kurkowskiego 17, 19, 21, 23, 25, 27, 37, 39, 52, 54, 56, 64, 84, 86, 88, 90, 92, 94.

W Jaszczwi obszar rewitalizacji obejmuje obszar całej miejscowości.

W Potoku obszar rewitalizacji obejmuje działki o numerach:

- Potok 176, 177, 177A, 178, 179, 180, 181, 182, 183, 184, 185, 186, 346, 349, 351, 352, 353, 354, 364, 365, 366, 367, 368, 369, 370, 371, 372, 373, 374, 376, 379, 382, 382a, 383, 388, 389, 39, 390, 392, 392a, 393, 394, 39a, 40, 41, 413, 416, 419, 420, 426, 427, 432, 433, 439, 44, 45, 456, 45A, 460, 468, 475, 477, 48, 49, 493, 494, 496, 50, 51, 52, 53, 55, 57, 58, 59, 60, 61, 62, 64, 65, 65a, 66, 67, 69, 70, 71, 72, 73, 73a, 74, 75, 76, 76a, 77, 78, 77, 78, 79, 80, 81, 82, 84, 89, 92, 93, 94, 95, 96, 97.

Adresy położone przy Potok 45 i 456 (budynek Ośrodka Wczesnej Interwencji Polskiego Stowarzyszenia na rzecz Osób z Upośledzeniem Umysłowym) znajdują się w rejestrze zabytków. Jest to kompleks podworski z przełomu XIX i XX w.

I.9. POGŁĘBIONA DIAGNOZA OBSZARU REWITALIZACJI

Na terenie miasta Jedlicze znajdują się dwa podobszary rewitalizacji: w centrum oraz przy ul. Kurkowskiego. Pierwszy z nich obejmuje centrum usługowe gminy, na terenie którego znajdują się m.in. Rynek, Urząd Gminy, Samodzielny Publiczny Gminny Zakład Opieki Zdrowotnej, Niepubliczny Zakład Opieki Zdrowotnej „Medikor”, dworzec PKP, szkoły, Gminny Ośrodek Sportu i Rekreacji, hala widowiskowo-sportowa, tereny sportowe i rekreacyjne (w tym łąki nadrzeczne w północnej części podobszaru), ośrodek kultury – dom ludowy, cmentarz, kościół, przedsiębiorstwa prywatne, obiekty



Fundusze Europejskie
Program Regionalny



Rzeczpospolita
Polska



Unia Europejska
Europejski Fundusz
Rozwoju Regionalnego

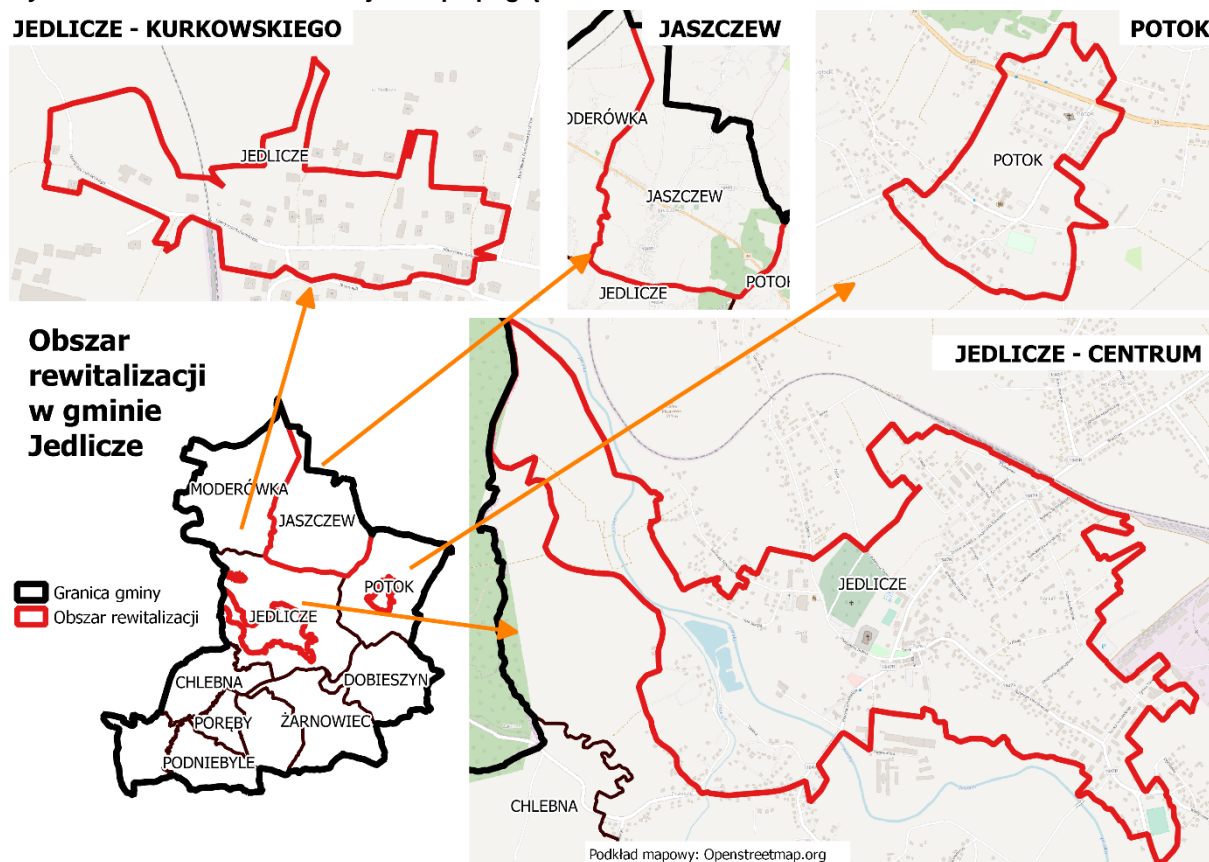




handlowe i usługowe oraz liczna zabudowa mieszkaniowa (głównie jednorodzinna). **Tym samym podobszar pełni bardzo ważną funkcję dla obsługi wszystkich mieszkańców gminy i ma istotne znaczenie dla rozwoju lokalnego**². Podobszar Jedlicze - Centrum obejmuje również część doliny rzeki Jasiołka wraz ze zbiornikami wodnymi oraz część rzeki Chlebianka. Od północy teren graniczy z torami kolejowymi, a od wschodu z terenami Rafinerii Nafty Jedlicze S. A.

Drugi podobszar leży przy ul. Kurkowskiego. Objął swym zasięgiem dom kultury oraz zabudowę mieszkaniową. Podobszar rewitalizacji w Jaszczwi obejmuje przedszkole samorządowe, Szkołę Podstawową im. AK, przyległy do nich teren sportowy i zabytkową zabudowę dworską, która po wojnie pełniła funkcję domu ludowego, a obecnie najemcą jest Gminna Biblioteka Publiczna. Na terenie podobszaru w Potoku znajduje się Zespół Szkół oraz Ośrodek Wczesnej Interwencji Polskiego Stowarzyszenia na rzecz Osób z Upośledzeniem Umysłowym, zlokalizowany w zabytkowym dworze. Obok budynku dworu, jeszcze na terenie podobszaru rewitalizacji, znajduje się zabytkowy spichlerz, który obecnie pełni funkcję budynku gospodarczego. Na terenie tego podobszaru znajduje się także Stadion LKS „Nurt” Potok.

Rysunek 13. Obszar rewitalizacji – mapa poglądowa



² Zgodnie z art. 10. ust. 1. ustawy z dnia 9 października 2015 r. o rewitalizacji, obszar rewitalizacji to „obszar cechujący się szczególną koncentracją negatywnych zjawisk (...), na którym z uwagi na istotne znaczenie dla rozwoju lokalnego gmina zamierza prowadzić rewitalizację”.



Źródło: opracowanie własne, podkład mapowy: Openstreetmap.org

Na terenie obszaru rewitalizacji w 2016 r. mieszkało 4249 ludności, czyli 27,28 % ludności gminy. Na terenie podobszaru Jedlicze – Centrum mieszkały 2 403 osoby, co stanowiło 15,43% ludności gminy i prawie 56% ludności całego obszaru rewitalizacji. Na terenie podobszaru Jedlicze – ul. Kurkowskiego mieszkało 51 osób, zaś w podobszarze w Jaszczwi mieszkało 1 413 osób, a w Potoku 382. Wszystkie podobszary rewitalizacji mają wyższe wartości wskaźnika obciążenia demograficznego niż ten dla gminy. Najgorzej wypada podobszar Jedlicze – ul. Kurkowskiego (38,89).

Tabela 35. Liczba ludności na obszarze rewitalizacji, obszarze zdegradowanym i w gminie w 2016 r.

| Jednostka analityczna | | Liczba ludności | Odsetek liczby ludności gminy | Wskaźnik obciążenia demograficznego |
|-----------------------------|-----------------------------|-----------------|-------------------------------|-------------------------------------|
| Podobszary rewitalizacji: | Jedlicze – Centrum | 2 403 | 15,43% | 31,44 |
| | Jedlicze – ul. Kurkowskiego | 51 | 0,33% | 38,89 |
| | Jaszczew | 1413 | 9,07% | 31,12 |
| | Potok | 382 | 2,45% | 32,50 |
| OBSZAR REWITALIZACJI | | 4 249 | 15,74% | 34,84 |
| OBSZAR ZDEGRADOWANY | | 10 105 | 64,88% | |
| GMINA | | 15 575 | 100% | 31,00 |

Źródło: Opracowanie własne na podstawie danych z Urzędu Gminy Jedlicze

Wartość wskaźnika liczby osób bezrobotnych na 100 mieszkańców dla obszaru rewitalizacji była wyższa niż wartość wskaźnika dla gminy czy obszaru zdegradowanego, co więcej na tym tle bardzo źle wypadł podobszar rewitalizacji Jedlicze – ul. Kurkowskiego. Prawie co dziesiąty mieszkaniec był osobą bezrobotną. W Centrum wartość wskaźnika nie była wysoka w stosunku do wartości dla gminy – wyniosła 2,79. Wskaźnik liczby bezrobotnych dla podobszaru Jaszczew jest najwyższy – 2,97. Natomiast dla podobszaru Potok wynosi 4,71.

Pod względem osób bezrobotnych długotrwale obszar rewitalizacji wypadł tak samo jak gmina – na obszarze rewitalizacji na 100 mieszkańców przypadało 1,77 osób bezrobotnych długotrwale. Wartość dla obszaru rewitalizacji była wyższa niż wartość dla obszaru zdegradowanego (1,75). Na podobszarze Jedlicze – Centrum na 100 mieszkańców przypadało 1,87 osób bezrobotnych, a na podobszarze Jedlicze – ul. Kurkowskiego dużo więcej – 3,92. W Jaszczwi 1,70, a w podobszarze Potok wartość wskaźnika wyniosła 1,05.

Tabela 36. Liczba osób bezrobotnych oraz bezrobotnych długotrwale w przeliczeniu na 100 mieszkańców w 2016 r.

| Jednostka analityczna | | Liczba osób bezrobotnych na 100 mieszkańców | Liczba osób długotrwale bezrobotnych na 100 mieszkańców |
|-----------------------------|-----------------------------|---|---|
| Podobszary rewitalizacji: | Jedlicze – Centrum | 2,79 | 1,87 |
| | Jedlicze – ul. Kurkowskiego | 9,80 | 3,92 |
| | Jaszczew | 2,97 | 1,70 |
| | Potok | 4,71 | 1,05 |
| OBSZAR REWITALIZACJI | | 3,11 | 1,77 |
| OBSZAR ZDEGRADOWANY | | 3,04 | 1,75 |
| GMINA | | 3,00 | 1,77 |

Źródło: Opracowanie własne na podstawie danych z Urzędu Gminy Jedlicze.

Obszar rewitalizacji ogółem wykazywał się większą liczbą świadczeniobiorców pomocy społecznej na 100 mieszkańców (3,32) niż gmina (3,18). Bardzo wysoką wartość odnotowano dla podobszaru Jedlicze – ul. Kurkowskiego. Na 100 mieszkańców przypadało 13,73 świadczeniobiorców. Wartość



Fundusze Europejskie
Program Regionalny



Rzeczpospolita
Polska



Unia Europejska
Europejski Fundusz
Rozwoju Regionalnego





wskaźnika dla podobszaru Jedlicze – Centrum była stosunkowo niska – wyniosła 2,70. Dla podobszaru Jaszczew wartość wskaźnika wyniosła 3,61, a dla podobszaru Potok wyniosła 4,71.

Tabela 37. Liczba świadczeniobiorców pomocy społecznej w przeliczeniu na 100 mieszkańców w 2016 r.

| Jednostka analityczna | | Liczba świadczeniobiorców pomocy społecznej na 100 mieszkańców |
|-----------------------------|-----------------------------|--|
| Podobszary rewitalizacji: | Jedlicze – Centrum | 2,70 |
| | Jedlicze – ul. Kurkowskiego | 13,73 |
| | Jaszczew | 3,61 |
| | Potok | 4,71 |
| OBSZAR REWITALIZACJI | | 3,32 |
| OBSZAR ZDEGRADOWANY | | 3,16 |
| GMINA | | 3,18 |

Źródło: Opracowanie własne na podstawie danych z Gminnego Ośrodka Pomocy Społecznej w Jedliczu.

Podobnie jak w przypadku całej gminy, na obszarze rewitalizacji najwięcej osób pobierało świadczenia z powodów ubóstwa (1,91 osób na 100 mieszkańców obszaru rewitalizacji), długotrwałej lub ciężkiej choroby (1,53) oraz bezrobocia (1,34).

Na terenie podobszaru Jedlicze – Centrum najwięcej było pobierających świadczenia z tytułu ubóstwa (1,83 na 100 mieszkańców), a następnie po równo z powodu bezrobocia (1,41) i długotrwałej lub ciężkiej choroby (1,41).

Na podobszarze Jedlicze – ul. Kurkowskiego największy problem stanowiła długotrwała lub ciężka choroba (9,8 pobierających świadczenia na 100 mieszkańców), a następnie niepełnosprawność (5,88). Były to wartości znacząco wyższe niż dla obszaru rewitalizacji, obszaru zdegradowanego i gminy. Również liczba osób pobierających świadczenia z tytułu bezrobocia (1,96 na 100 mieszkańców) dla podobszaru Jedlicze – ul. Kurkowskiego przewyższała wartości dla obszaru rewitalizacji, obszaru zdegradowanego i gminy. Z kolei na podobszarze tym nie mieszkali żadne osoby pobierające świadczenia z powodu bezradności w sprawach opiekuńczo-wychowawczych i prowadzenia gospodarstwa domowego, przemocy w rodzinie oraz ubóstwa.

Największy problem w podobszarze Jaszczew stanowiło ubóstwo (w przeliczeniu na 100 mieszkańców 2,34). Z kolei w przypadku obszaru rewitalizacji Potok największy wskaźnik odnotowano w przypadku długotrwałej lub ciężkiej choroby (2,36).

Tabela 38. Liczba świadczeniobiorców pomocy społecznej w podziale na przyczyny otrzymywania świadczeń w przeliczeniu na 100 mieszkańców w 2016 r.

| Jednostka analityczna | | Liczba świadczeniobiorców pomocy społecznej w podziale na przyczyny otrzymywania świadczeń w przeliczeniu na 100 mieszkańców | | | | | |
|---------------------------|--------------------|--|------------|-----------------------------------|--------------------|--------------------|---------|
| | | Bezradności w sprawach opiekuńczo-wychowawczych i prowadzenia gosp. domowego | Bezrobocia | Długotrwałej lub ciężkiej choroby | Niepełnosprawności | Przemoc w rodzinie | Ubóstwa |
| Podobszary rewitalizacji: | Jedlicze – Centrum | 0,12 | 1,41 | 1,41 | 1,00 | 0,04 | 1,83 |
| | Jedlicze – ul. | 0,00 | 1,96 | 9,80 | 5,88 | 0,00 | 0,00 |



| | | | | | | | |
|-----------------------------|--------------|------|------|------|------|------|------|
| | Kurkowskiego | | | | | | |
| | Jaszczew | 0,85 | 1,34 | 1,20 | 1,77 | 0,14 | 2,34 |
| | Potok | 1,83 | 0,79 | 2,36 | 1,05 | 0,00 | 1,05 |
| OBSZAR REWITALIZACJI | | 0,52 | 1,34 | 1,53 | 1,32 | 0,07 | 1,91 |
| OBSZAR ZDEGRADOWANY | | 0,25 | 1,50 | 1,72 | 1,26 | 0,04 | 2,26 |
| GMINA | | 0,27 | 1,46 | 1,61 | 1,14 | 0,03 | 2,27 |

Źródło: Opracowanie własne na podstawie danych z Gminnego Ośrodka Pomocy Społecznej w Jedliczu

Pod względem liczby Niebieskich Kart, świadczących o zjawisku przemocy w rodzinie, obszar rewitalizacji wypadł negatywnie na tle gminy i obszaru zdegradowanego. W gminie Jedlicze na 100 mieszkańców przypadło 0,34 Niebieskich Kart, na obszarze zdegradowanym 0,39, a na obszarze rewitalizacji 0,45. Na podobszarze rewitalizacji Jedlicze – ul. Kurkowskiego nie była założona żadna Niebieska Karta, a na podobszarze Jedlicze – Centrum 0,58 Niebieskich Kart na 100 mieszkańców. Na podobszarze Jaszczew 0,21, a w podobszarze Potok 0,52.

Tabela 39. Liczba Niebieskich Kart w przeliczeniu na 100 mieszkańców w 2016 r.

| Jednostka analityczna | | Liczba Niebieskich Kart na 100 mieszkańców |
|-----------------------------|-----------------------------|--|
| Podobszary rewitalizacji: | Jedlicze – Centrum | 0,58 |
| | Jedlicze – ul. Kurkowskiego | 0 |
| | Jaszczew | 0,21 |
| | Potok | 0,52 |
| OBSZAR REWITALIZACJI | | 0,45 |
| OBSZAR ZDEGRADOWANY | | 0,39 |
| GMINA | | 0,34 |

Źródło: Opracowanie własne na podstawie danych z Gminnego Ośrodka Pomocy Społecznej w Jedliczu

W 2016 r. wśród 100 mieszkańców gminy Jedlicze było 13,89 czytelników Gminnej Biblioteki Publicznej. Obszar zdegradowany zamieszkiwało więcej czytelników biblioteki (16,58 na 100 mieszkańców). Wartość wskaźnika dla obszaru rewitalizacji (14,45) była niewiele wyższa od wartości wskaźnika dla gminy. Na terenie podobszaru Jedlicze – ul. Kurkowskiego nie mieszkał ani jeden czytelnik Gminnej Biblioteki Publicznej, zaś na terenie podobszaru Jedlicze - Centrum wśród 100 mieszkańców było 14,23 czytelników. W przypadku podobszaru Jaszczew wskaźnik ten wyniósł aż 15,5. Nieco mniejszą wartość wskaźnika osiągnął podobszar Potok - 13,87.

Tabela 40. Liczba czytelników Gminnej Biblioteki Publicznej w przeliczeniu na 100 mieszkańców w 2016 r.

| Jednostka analityczna | | Liczba czytelników Gminnej Biblioteki Publicznej na 100 mieszkańców |
|-----------------------------|-----------------------------|---|
| Podobszary rewitalizacji: | Jedlicze – Centrum | 14,23 |
| | Jedlicze – ul. Kurkowskiego | 0,00 |
| | Jaszczew | 15,50 |
| | Potok | 13,87 |
| OBSZAR REWITALIZACJI | | 14,45 |
| OBSZAR ZDEGRADOWANY | | 16,58 |
| GMINA | | 13,89 |

Źródło: Opracowanie własne na podstawie danych z Gminnej Biblioteki Publicznej w Jedliczu



Na obszarze zdegradowanym w 2016 r. na 100 mieszkańców przypadało 0,29 organizacji pozarządowych (łącznie z OSP i Kołami Gospodyń Wiejskich), co było wartością mniejszą niż dla całej gminy (0,33). Na obszarze rewitalizacji na 100 mieszkańców przypadało 0,47 organizacji pozarządowej, co może stanowić potencjał dla działań rewitalizacyjnych. Dla podobszaru Jedlicze – Centrum wartość wskaźnika wyniosła 0,75, a dla podobszaru Jedlicze – ul. Kurkowskiego 1,96 (na terenie podobszaru mieści się Dom Ludowy Męcinka). Dla podobszaru Jaszczew wskaźnik ten wyniósł 0,14, a dla podobszaru Potok (0,29).

Tabela 41. Liczba organizacji pozarządowych w przeliczeniu na 100 mieszkańców w 2016 r.

| Jednostka analityczna | | Liczba organizacji pozarządowych na 100 mieszkańców |
|-----------------------------|-----------------------------|---|
| Podobszary rewitalizacji: | Jedlicze – Centrum | 0,75 |
| | Jedlicze – ul. Kurkowskiego | 1,96 |
| | Jaszczew | 0,14 |
| | Potok | 0,29 |
| OBSZAR REWITALIZACJI | | 0,47 |
| OBSZAR ZDEGRADOWANY | | 0,29 |
| GMINA | | 0,33 |

Źródło: Opracowanie własne na podstawie danych z Urzędu Gminy Jedlicze

Przeanalizowano również stan techniczny budynków na obszarze zdegradowanym i rewitalizacji. Oceny w skali 1-5 (gdzie 1 oznacza stan najlepszy a 5 najgorszy) dokonali pracownicy Urzędu Gminy Jedlicze. Obliczono średnie oceny dla obszaru zdegradowanego, obszaru rewitalizacji i każdego z podobszarów. Stan techniczny budynków na obszarze rewitalizacji (3,18) ocenia się lepiej niż na obszarze zdegradowanym (3,02). Niska średnia obszaru zdegradowanego wynika w dużej mierze z niskiej oceny (1,0) kilku budynków dzierżawionych WS-POL, producenta paneli PCV. W najgorszym stanie znajdują się budynki z podobszarów Jaszczew (2,75) oraz Jedlicze – ul. Kurkowskiego (3,0).

Jeśli chodzi o pojedyncze obiekty znajdujące się na obszarze rewitalizacji, to na ocenę 1 (najgorszą) oceniono budynek gospodarczy na terenie podobszaru Jedlicze – Centrum przy ul. Kościuszki, oraz oficynę na terenie podobszaru w Jaszczewi, która jest wpisana do rejestru zabytków. Obiekty ocenione na 2 znajdują się natomiast jedynie na terenie podobszaru Jedlicze – Centrum. Są to: wpisana do rejestru zabytków kaplica cmentarna, garaże i stolarnia przy ul. Kościuszki oraz budynek gospodarczy przy ul. Konopnickiej.

Najmniej budynków gminnych jest na terenie podobszaru Jedlicze - ul. Kurkowskiego (znajduje się tam wyłącznie jeden budynek gminny - oceniony na 3 zabytkowy dom ludowy) oraz na terenie podobszaru Potok (oceniony na 3 budynek szatni oraz oceniony na 4 budynek szkoły).

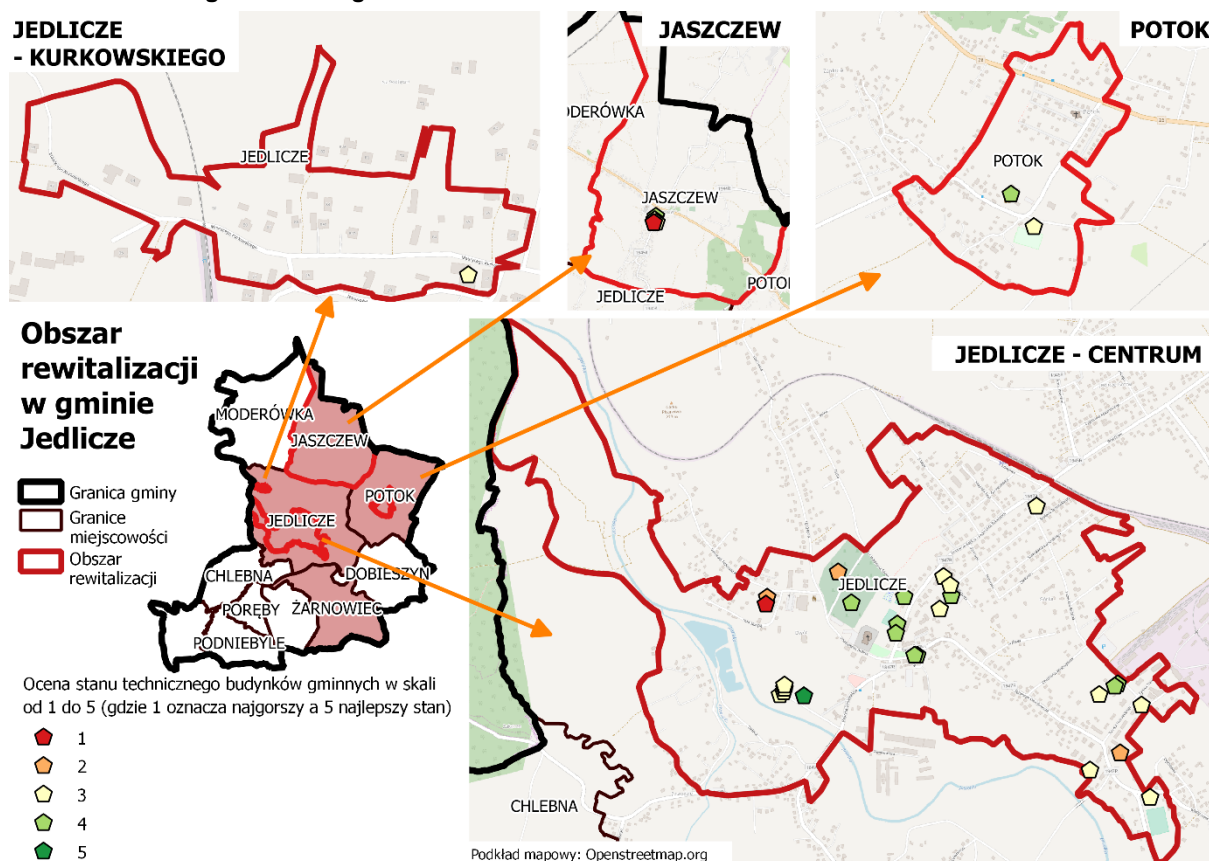
Tabela 42. Średnia ocena stanu technicznego budynków dokonana przez pracowników Urzędu Gminy Jedlicze (ocena w skali od 1 do 5, gdzie 1 oznacza stan najgorszy a 5 najlepszy) – stan na grudzień 2017 r.

| Jednostka analityczna | | Średnia ocena stanu technicznego budynków gminnych w skali od 1 do 5 |
|-----------------------------|-----------------------------|--|
| Podobszary rewitalizacji: | Jedlicze – Centrum | 3,23 |
| | Jedlicze – ul. Kurkowskiego | 3 |
| | Jaszczew | 2,75 |
| | Potok | 3,5 |
| OBSZAR REWITALIZACJI | | 3,18 |
| OBSZAR ZDEGRADOWANY | | 3,02 |

Źródło: Opracowanie własne na podstawie oceny pracowników Urzędu Gminy Jedlicze.



Rysunek 14. Lokalizacja obiektów własności gminnej na terenie obszaru rewitalizacji wraz z oceną ich stanu technicznego – stan na grudzień 2017 r.



Źródło: Opracowanie własne na podstawie oceny pracowników Urzędu Gminy Jedlicze

Spośród podobszarów rewitalizacji tylko w Jedliczu – Centrum znajdują się tereny zieleni zagospodarowanej we własności gminnej. Średnia ocena stanu zagospodarowania (uwzględniając powierzchnię) wyniosła 4,76. Ocenę tę zawiżyła jednak powierzchnia największego obszaru terenu – cmentarza, który został oceniony na 5. Najniższą ocenę (3) przyznano terenom przy ul. Sienkiewicza oraz przy ul. Dubisa.

Tabela 43. Powierzchnia i ocena stanu zagospodarowania terenów zieleni we własności gminnej

| Jednostka analityczna | Pow. [ha] | Ocena |
|---|-------------|--|
| Jedlicze – Centrum – ul. Rejtana | 0,19 | 3 |
| Jedlicze – Centrum – ul. Sienkiewicza | 0,08 | 4 |
| Jedlicze – Centrum – ul. Rynek | 0,14 | 5 |
| Jedlicze – Centrum – ul. Dubisa | 0,02 | 3 |
| Jedlicze – Centrum – ul. Cmentarna (cmentarz) | 1,61 | 5 |
| Razem (obszar rewitalizacji) | 2,03 | Średnia ocena (uwzględniając powierzchnię): 4,76 |

Źródło: Opracowanie własne na podstawie oceny pracowników Urzędu Gminy Jedlicze

Pozaszkolne tereny sportu znajdują się jedynie na 2 podobszarach rewitalizacji – Jedlicze-Centrum oraz w Potoku. Na terenie Jedlicza – Centrum znajduje się oceniony na 4 GOSiR (którego oferta zawiera m.in. halę widowiskowo-sportową, boisko do siatkówki plażowej, lodowisko/kort tenisowy; ściankę wspinaczkową, saunę i siłownię) oraz oceniony na 3 teren sportowy (boisko z zapleczem) Nafta Splast przy ul. Łukasiewicza. Na terenie podobszaru w Potoku znajduje się oceniony na 3 stadion LKS Nurt



Potok z zapleczem. Łącznie na terenie obszaru rewitalizacji tereny sportowe zajmują 3,41 ha i zostały ocenione (uwzględniając powierzchnię) na 3,50.

Tabela 44. Powierzchnia i ocena stanu zagospodarowania terenów sportu we własności gminnej

| Jednostka analityczna | Pow. [ha] | Ocena |
|---|-----------|--|
| Jedlicze – Centrum – GOSiR ul. Kościuszki 1 | 1,70 | 4 |
| Jedlicze – Centrum – ul. Łukasiewicza | 0,02 | 3 |
| Potok – stadion LKS Nurt Potok | 1,69 | 3 |
| Razem (obszar rewitalizacji) | 3,41 | Średnia ocena (uwzględniając powierzchnię): 3,50 |

Źródło: Opracowanie własne na podstawie oceny pracowników Urzędu Gminy Jedlicze

Na obszarze rewitalizacji 9,14 km dróg zakwalifikowano jako nadające się do remontu. Było to 42,97% długości dróg nadających się do remontu z całej gminy. Najwięcej dróg do remontu znajdowało się na terenie podobszaru Jedlicze – Centrum. Było to 5,14 km, czyli 24,17% długości dróg do remontu z całej gminy. Były to następujące ulice: Trzecieckiego, Wałowa, Rejtana, Żeromskiego, Konarskiego, Traugutta, Zielona, Wierzbowa, Rynek, Nad Skarpą, Gen. Kościuszki, 3 Maja, Grunwaldzka i Reja. Na terenie podobszaru Jedlicze – ul. Kurkowskiego nie było żadnych dróg zakwalifikowanych do remontu. Jeśli chodzi o Potok, remontu wymagają drogi o łącznej długości 1,6 km, a na terenie podobszaru w Jaszczwi o długości 2,4 km.

Tabela 45. Długość dróg do remontu- dane na 2016 r.

| Jednostka analityczna | Długość dróg do remontu [km] | Odsetek łącznej długości dróg do remontu w gminie | |
|----------------------------------|------------------------------|---|--------|
| Podobszary rewitalizacji: | Jedlicze – Centrum | 5,140 | 24,17% |
| | Jedlicze – ul. Kurkowskiego | 0 | 0,00% |
| | Jaszczew | 2,4 | 11,28% |
| | Potok | 1,6 | 7,52% |
| OBSZAR REWITALIZACJI | 9,14 | 42,97% | |
| OBSZAR ZDEGRADOWANY | 9,02 | 42,41% | |
| GMINA | 21,27 | 100,00% | |

Źródło: Opracowanie własne na podstawie oceny pracowników Urzędu Gminy Jedlicze.

Jeśli chodzi o zabytki, to na terenie Jedlicze – ul. Kurkowskiego nie ma żadnego. Zabytki wpisane do gminnej ewidencji na terenie podobszaru Jedlicze – Centrum znajdują się w bardzo złym stanie³ i wymagają pilnej interwencji. Zabytki stanowiące własność prywatną są na bieżąco użytkowane i utrzymywane, jednak szczególnie z zewnątrz wymagają renowacji (bardzo zły stan elewacji). Obiekty wpisane do rejestru zabytków są zachowane w dobrym stanie (m. in. kościół parafialny przy ul. Dubisa, Pałac Stawiarskich, kaplica cmentarna). Jeśli chodzi o zabytki we własności prywatnej wpisane do rejestru zabytków, to ich stan określa się jako dostateczny. Na terenie podobszaru w Jaszczwi znajduje się zabytkowy dwór, w którym funkcjonuje Dom Ludowy. Budynek ten jest aktualnie restaurowany. Obok znajduje się oficyna, której stan określa się jako bardzo zły. Budynek grozi zawaleniem (zabytki w ścianach, zapadnięty dach). Również zalecenia konserwatorskie mówią o potrzebie pilnej interwencji. Dwór znajdujący się w Potoku jest w dobrym stanie.

³ Na podstawie informacji uzyskanych z Urzędu Gminy Jedlicze



Obszar rewitalizacji jest zróżnicowany w zakresie obsłużenia siecią infrastrukturą techniczną. Pod względem podłączenia do sieci gazowej, obszar rewitalizacji wypada lepiej od obszaru zdegradowanego czy gminy. Na obszarze rewitalizacji 30,5 budynków mieszkalnych na 100 mieszkańców było podłączonych do sieci gazowniczej, na obszarze zdegradowanym 26,84, a w gminie 26,88. Dla podobszaru Jedlicze – ul. Kurkowskiego wartość wskaźnika wyniosła 35,29, a dla podobszaru Jedlicze- Centrum 33,08. Dla podobszaru Jaszczew wartość wskaźnika wyniosła 27,39, a dla Potoku 25,13. Jeśli chodzi o sieć wodociągową, to podobszar Potok charakteryzuje się większą obsługą mieszkańców (13,09 budynków mieszkalnych na 100 mieszkańców) niż gmina (6,54) czy obszar zdegradowany (6,25), a podobszar Jedlicze – ul. Kurkowskiego mniejszą (5,88). W przypadku podobszaru Jaszczew żaden z budynków mieszkalnych nie jest podłączony do wodociągowej. Jeśli chodzi o sieć kanalizacyjną to wartość wskaźnika dla podobszaru Jedlicze – Centrum (14,19) była mniejsza niż dla podobszaru Jedlicze – ul. Kurkowskiego (21,57). Wartość dla Jaszczwi wyniosła 19,18, a dla Potoku 19,37. W gminie na 100 mieszkańców przypadało 18,88 budynków mieszkalnych podłączonych do sieci kanalizacyjnej, na obszarze zdegradowanym 21,47, a na obszarze rewitalizacji jedynie 16,40.

Tabela 46. Liczba budynków mieszkalnych podłączonych do sieci infrastruktury technicznej na 100 mieszkańców w 2016 r.

| Jednostka analityczna | | Liczba budynków mieszkalnych podłączonych do sieci gazowej na 100 mieszkańców w 2016 r. | Liczba budynków mieszkalnych podłączonych do sieci wodociągowej na 100 mieszkańców w 2016 r. | Liczba budynków mieszkalnych podłączonych do sieci kanalizacyjnej na 100 mieszkańców w 2016 r. |
|-----------------------------|-----------------------------|---|--|--|
| Podobszary rewitalizacji: | Jedlicze – Centrum | 33,08 | 11,49 | 14,19 |
| | Jedlicze – ul. Kurkowskiego | 35,29 | 5,88 | 21,57 |
| | Jaszczew | 27,39 | 0 | 19,18 |
| | Potok | 25,13 | 13,09 | 19,37 |
| OBSZAR REWITALIZACJI | | 30,5 | 7,74 | 16,40 |
| OBSZAR ZDEGRADOWANY | | 26,84 | 6,25 | 21,47 |
| GMINA | | 26,88 | 6,54 | 18,18 |

Źródło: Opracowanie własne na podstawie danych z Urzędu Gminy Jedlicze

Potencjałem obszaru rewitalizacji jest duża liczba budynków wykorzystujących odnawialne źródła energii. Jeśli chodzi o budynki mieszkalne, to na 100 mieszkańców w 2016 r. przypadało ich 2,20 (dla gminy wskaźnik wynosi 2,14). W rozbiciu na podobszary wartości różniły się znacznie. Na podobszarze Jedlicze – Centrum na 100 mieszkańców przypadało 2,20 budynków mieszkalnych wykorzystujących OZE, zaś na podobszarze Jedlicze – ul. Kurkowskiego nie było żadnego takiego budynku. Jeśli chodzi zaś o budynki użyteczności publicznej, to również na terenie podobszaru Jedlicze – ul. Kurkowskiego nie znajdował się żaden tego typu budynek, który wykorzystywał OZE. Na terenie Jedlicze – Centrum były dwa takie budynki – przedszkole przy ul. Rejtana (kolektory słoneczne) oraz Hala Gminnego Ośrodka Sportu i Rekreacji (kolektory słoneczne i instalacja fotowoltaiczna). Liczba ta, biorąc pod uwagę funkcję podobszaru jako centrum usługowego gminy jest niewysoka. Na terenie podobszaru w Jaszczwi znajdowało się przedszkole wyposażone w instalację solarną, a na terenie podobszaru w Potoku tzw. Dom Nauczyciela.

Tabela 47. Budynki mieszkalne i budynki użyteczności publicznej wykorzystujące OZE – stan na 2016 r.

| Jednostka analityczna | | Liczba budynków mieszkalnych wykorzystujących OZE w przeliczeniu na 100 mieszkańców | Liczba bezwzględna budynków użyteczności publicznej wykorzystujących OZE |
|-----------------------|--------------------|---|--|
| Podobszary | Jedlicze – Centrum | 2,25 | 2 |



| | | | |
|-----------------------------|-----------------------------|------|------|
| rewitalizacji: | Jedlicze – ul. Kurkowskiego | 0,00 | 0 |
| | Jaszczew | - | 1 |
| | Potok | - | 1 |
| OBSZAR REWITALIZACJI | | 2,20 | 4 |
| OBSZAR ZDEGRADOWANY | | 1,95 | b.d. |
| GMINA | | 2,14 | b.d. |

Źródło: Opracowanie własne na podstawie danych z Urzędu Gminy Jedlicze

Liczba podmiotów gospodarczych zarówno w gminie Jedlicze, jak i na obszarze rewitalizacji znacząco wzrosła w latach 2014-2016. Na terenie podobszaru Jedlicze – ul. Kurkowskiego ani w 2014 r. ani w 2016 r. nie było zarejestrowanych podmiotów gospodarczych. Na terenie podobszaru Jedlicze – Centrum w 2014 r. na 100 mieszkańców przypadało 2,79 aktywnych podmiotów gospodarczych (co było wartością większą niż wartość dla gminy), a w 2016 r. wskaźnik ten wyniósł 5,74 (wartość mniejsza niż wartość dla gminy). Dynamika zmian wyniosła 205,97. Na terenie obszaru rewitalizacji w 2014 r. było 1,88 aktywnych podmiotów gospodarczych na 100 mieszkańców, a w 2016 r. 4,89, co dało dynamikę zmian równą 260,10. Jeśli chodzi o całą gminę Jedlicze, to w 2014 r. było 1,66 aktywnych podmiotów gospodarczych na 100 mieszkańców, w 2016 r. 6,36, a dynamika zmian wyniosła 383,72.

W podobszarze Potok liczba podmiotów gospodarczych na 100 mieszkańców w 2014 r. wyniosła 0,78 i pozostała w 2016 roku bez zmian. W przypadku podobszaru Jaszczew nastąpiła wyraźny wzrost podmiotów gospodarczych, z wartości 0,70 w 2014 roku do wartości 4,74 w 2016 roku. Podsumowując, w kwestii aktywnych podmiotów gospodarczych pozycja podobszaru rewitalizacji Jedlicze – Centrum na tle gminy i obszaru zdegradowanego w ostatnich latach znacznie zmalała. Dynamika zmian między 2014 i 2016 r. dla obszaru rewitalizacji była prawie 1,5 razy mniejsza niż dla całej gminy.

Tabela 48. Liczba aktywnych podmiotów gospodarczych w 2014 i 2016 r. w przeliczeniu na 100 mieszkańców oraz dynamika zmian wartości wskaźnika

| Jednostka analityczna | | Liczba aktywnych podmiotów gospodarczych na 100 mieszkańców w 2014 r. | Liczba aktywnych podmiotów gospodarczych na 100 mieszkańców w 2016 r. | Dynamika zmiany wartości wskaźnika między 2014 a 2016 r. |
|----------------------------------|-----------------------------|---|---|--|
| Podobszary rewitalizacji: | Jedlicze – Centrum | 2,79 | 5,74 | 205,97 |
| | Jedlicze – ul. Kurkowskiego | 0,00 | 0,00 | - |
| | Jaszczew | 0,70 | 4,74 | 677,10 |
| | Potok | 0,78 | 0,78 | - |
| OBSZAR REWITALIZACJI | | 1,88 | 4,89 | 260,10 |
| OBSZAR ZDEGRADOWANY | | 1,89 | 7,14 | 377,49 |
| GMINA | | 1,66 | 6,36 | 383,72 |

Źródło: Opracowanie własne na podstawie danych z CEIDG

Również pod względem wykreślonych w 2016 r. podmiotów gospodarczych na 100 mieszkańców wartość wskaźnika dla obszaru rewitalizacji (2,64) znacznie przewyższała wartość dla gminy (0,52) czy obszaru zdegradowanego (0,59). Jeśli chodzi o liczbę nowoutworzonych podmiotów na 100 mieszkańców w 2016 r. to była dla obszaru rewitalizacji (0,42) była niewiele niższa niż dla obszaru zdegradowanego (0,46) czy gminy (0,44).

Tabela 49. Liczba nowoutworzonych i wykreślonych podmiotów gospodarczych CEIDG w przeliczeniu na 100 mieszkańców w 2016 r.

| Jednostka analityczna | Liczba podmiotów gospodarczych wykreślonych na 100 | Liczba nowoutworzonych podmiotów gospodarczych na 100 |
|-----------------------|--|---|
| | | |



Fundusze Europejskie
Program Regionalny



Rzeczpospolita
Polska



Unia Europejska
Europejski Fundusz
Rozwoju Regionalnego





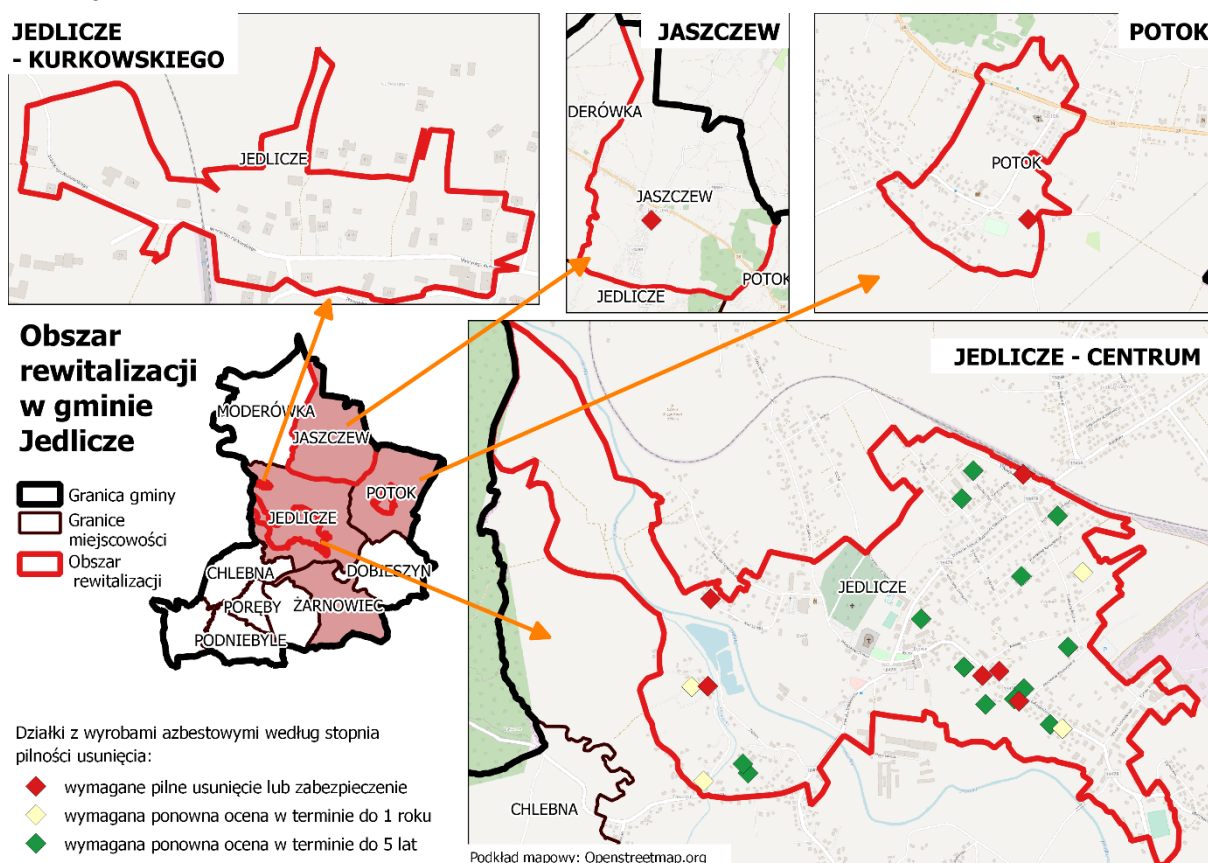
| | | mieszkańców | mieszkańców |
|----------------------------------|-----------------------------|-------------|-------------|
| Podobszary rewitalizacji: | Jedlicze – Centrum | 4,37 | 0,54 |
| | Jedlicze – ul. Kurkowskiego | 0,00 | 0,00 |
| | Jaszczew | 0,50 | 0,28 |
| | Potok | 0,00 | 0,26 |
| OBSZAR REWITALIZACJI | | 2,64 | 0,42 |
| OBSZAR ZDEGRADOWANY | | 0,59 | 0,46 |
| GMINA | | 0,52 | 0,44 |

Źródło: Opracowanie własne na podstawie danych z CEIDG

Najwięcej działek z wyrobami azbestowymi znajduje się na terenie podobszaru Jedlicze – Centrum. Są one zaklasyfikowane do trzech stopni pilności usunięcia: I (wymagane pilne usunięcie lub zabezpieczenie), II (wymagana ponowna ocena w terminie do 1 roku) i III (wymagana ponowna ocena w terminie do 5 lat). Duże skupisko działek z wyrobami azbestowymi znajduje się przy ul. Łukasiewicza. Na terenie podobszaru Jedlicze – ul. Kurkowskiego nie ma żadnej działki z wyrobami azbestowymi.

Z kolei zarówno na podobszarze Jaszczew jak i na podobszarze Potok znajduje się jedna działka z wyrobami azbestowymi. W Jaszczwi jest to działka nr 717, na której stoją zabytkowe zabudowania dworu i oficyny. W Potoku jest to niewielka działka nr 911/1, gdzie znajduje się budynek o funkcji mieszkalnej.

Rysunek 15. Lokalizacja działek z wyrobami azbestowymi z oznaczeniem stopnia usunięcia – stan na 14.12.2017 r.



Źródło: Opracowanie własne na podstawie danych z <https://www.bazaazbestowa.gov.pl/pl/>

Ponadto wyznaczone granice obszaru rewitalizacji potwierdzają 4 wskaźniki wyliczone i porównane z wartościami referencyjnymi zgodnie z „Instrukcją przygotowania programów rewitalizacji w zakresie





wsparcia w ramach Regionalnego Programu Operacyjnego Województwa Podkarpackiego na lata 2014 – 2020”. W celu potwierdzenia obszaru rewitalizacji wybrano następujące wskaźniki: liczba długotrwale bezrobotnych w % bezrobotnych ogółem, Wyniki egzaminów 6-klasisty, Liczba nowo zarejestrowanych podmiotów gospodarczych w rejestrze REGON w przeliczeniu na 100 osób wg faktycznego miejsca zamieszkania oraz odsetek ludności korzystającej z sieci wodociągowej w 2014 r.

Obszar rewitalizacji wypada gorzej niż wartość referencyjna pod względem: stosunku liczby osób długotrwale bezrobotnych do liczby osób bezrobotnych, wyników egzaminów 6-klasisty, liczby nowo zarejestrowanych podmiotów gospodarczych oraz odsetka ludności korzystającej z sieci wodociągowej. Uzasadnieniem wyboru wskaźników była skala i charakter potrzeb rewitalizacyjnych. W procesie rewitalizacji na podobszarach rewitalizacji w gminie Jedlicze niezwykle ważne jest zaktywizowanie osób długotrwale bezrobotnych oraz tworzenie nowych podmiotów gospodarczych. Dla podniesienia jakości kapitału ludzkiego wymagane jest podwyższenie wyników egzaminów 6-klasisty. Brak odpowiedniego wyposażenia w infrastrukturę techniczną (wodociągową) negatywnie wpływa na komfort życia mieszkańców oraz jakość środowiska przyrodniczego, dlatego do analizy wybrano również wskaźnik pn. Odsetek ludności korzystającej z sieci wodociągowej.

Tabela 50. Zestawienie wyników wskaźników dla obszaru rewitalizacji ze wskaźnikami referencyjnymi dla województwa podkarpackiego

| | Kategoria: Rynek pracy | Kategoria: edukacja | Kategoria: Podmioty gospodarcze | Kategoria: Ochrona środowiska |
|------------------------------|---|-----------------------------|---|---|
| | Liczba długotrwale bezrobotnych w % bezrobotnych ogółem | Wyniki egzaminów 6-klasisty | Liczba nowo zarejestrowanych podmiotów gospodarczych w rejestrze REGON w przeliczeniu na 100 osób wg faktycznego miejsca zamieszkania | Odsetek ludności korzystającej z sieci wodociągowej w 2014 r. |
| Obszar rewitalizacji | 64,77 (2014 rok) | 61,55% (2015 rok) | 0,59 (2014 rok) | 58,6% (2014 rok) |
| Wskaźnik referencyjny | | | | |
| Województwo Podkarpackie | 61,5 (2014 rok) | 67,7% (2015 rok) | 0,7 (2014 rok) | 80,2% (2014 rok) |

Źródło: opracowanie własne

W wyniku analizy danych wskaźnikowych oraz badań społecznych i jakościowych na wyznaczonych obszarach zidentyfikowano ostatecznie następujące problemy.

Tabela 51. Zidentyfikowane problemy na obszarze zdegradowanym i rewitalizacji

| Sfera | Zidentyfikowane problemy |
|-----------|---|
| Spoleczna | <ul style="list-style-type: none"> · utrudniony powrót na rynek pracy dla osób 50+; · absolwenci szkół mają ograniczone możliwości zatrudnienia; · utrzymująca się stała liczba osób zagrożonych wykluczeniem społecznym np. z powodu bezrobocia, w tym długotrwałego, uzależnienia od alkoholu; · niedostateczna ilość miejsc/ofert umożliwiających wspólne, atrakcyjne i aktywne spędzanie wolnego czasu przez dzieci, młodzież i dorosłych; · ograniczone możliwości zapewnienia opieki osobom starszym i/lub niepełnosprawnym; · ograniczone możliwości/oferta spędzania wolnego czasu dla osób |



| | |
|---|---|
| | <p>doroŝtych i seniorów;</p> <ul style="list-style-type: none"> · mało aktywne społeczeństwo w zakresie organizowania i spędzania wolnego czasu; · niewystarczające wyniki w nauczaniu na poziomie podstawowym; · wzrost zagrożeń w ruchu komunikacyjnym – wzrost liczby zdarzeń drogowych, zagrożony ruch dzieci do szkoły; · ograniczone możliwości rozwoju działalności organizacji społecznych m.in. z powodu braków lokalowych; · niedoceniana praca społeczna; · mała integracja i niska aktywność społeczna, zwłaszcza wśród młodego pokolenia; |
| <p>Przestrzenno-funkcjonalna i techniczna</p> | <ul style="list-style-type: none"> · zbyt mało miejsc w przestrzeni publicznej do spotkań dla matek z dziećmi i starszych; · słabe zagospodarowanie terenu wokół Domu Ludowego w Jedliczu-Męcince; · zagospodarowanie terenu przy oczyszczalni ścieków na targowisko - aktualnie funkcjonujące targowisko jest zbyt małe i zlokalizowane jest w niebezpiecznym miejscu; · niedostateczny standard niektórych dróg; · niewystarczająca infrastruktura rekreacyjno-sportowa – m.in. zaplecze stadionu w Potoku, wymagające przebudowy boisko wielofunkcyjne w Jedliczu; · niewystarczająca infrastruktura GOK i Biblioteki Gminnej; · niewystarczająca ilość chodników przy drogach (szczególnie przy drogach powiatowych i drodze krajowej) o dużym natężeniu ruchu; · niewystarczająca estetyka i zagospodarowanie przestrzeni publicznych - braki zieleni niskiej oraz elementów małej architektury oraz oświetlenia terenu; · ograniczona dostępność komunikacyjna centrum Jedlicza – dojazdy, parkingi, miejsca postojowe · zostanie przywrócona funkcja spotkań społecznych poprzez wykonanie skweru z możliwością odpoczynku na ławkach w ramach spotkań mieszkańców; · przestrzeń publiczna zostanie dostosowana do potrzeb osób niepełnosprawnych; · brak pomieszczenia na potrzeby kina – proponowana lokalizacja Dom Ludowy Jedlicze-Borek; · wyeksploatowany budynek Domu Ludowego Jedlicze-Borek; · niewystarczająca infrastruktura GOK i Biblioteki Gminnej wraz z otoczeniem w Jedliczu; · zły stan techniczny niektórych zabytków – m.in. Oficyny w Jaszczwi, Domu Ludowego w Jaszczwi; · zły stan techniczny niektórych obiektów sportowych i ich zaplecza |



| | |
|---------------------|--|
| | <ul style="list-style-type: none"> – stadion w miejscowości Potok; · wysoka energochłonność niektórych obiektów publicznych; · brak domu pomocy społecznej, niezbędnego do zapewnienia opieki osobom będącym w trudnej sytuacji życiowej; · zły stan techniczny Domu Ludowego w Jedliczu-Męcince oraz zaniedbane jego otoczenie – możliwość nadania nowych funkcji, np. utworzenie centrum aktywności społecznej; · wymagający remontu i przebudowy Dom Katechetyczny przy Kościele Parafialnym w Jedliczu – ograniczone możliwości udostępnienia dla organizacji pozarządowych, pielgrzymów oraz na działalność społeczną. |
| <p>Gospodarcza</p> | <ul style="list-style-type: none"> · ograniczone możliwości zbytu lokalnych produktów rolnych – brak dobrze urządzonego targowiska; · ograniczona liczba miejsc do prowadzenia działalności handlowej i usługowej; · niski poziom przedsiębiorczości; · brak stałych miejsc pracy dostosowanych do profilu zawodowego mieszkańców; · zbyt mała liczba lokali usługowych; · słaba kondycja ekonomiczna istniejących przedsiębiorstw; · słabo wykorzystane walory turystyczne obszarów rewitalizacji. |
| <p>Środowiskowa</p> | <ul style="list-style-type: none"> · niski stopień wykorzystania OZE · niska ekoświadomość mieszkańców; · wykorzystywanie azbestu w pokryciach dachowych; · mały udział terenów zielonych. |

Źródło: Opracowanie własne



W związku z tym, iż na obszar rewitalizacji powinien również charakteryzować się potencjałami, w procesie pracy dokonano ich identyfikacji. Zidentyfikowane potencjały znajdują się w poniższej tabeli.

Tabela 52. Zidentyfikowane potencjały na obszarze zdegradowanym i rewitalizacji

| Zidentyfikowane potencjały: |
|--|
| <ul style="list-style-type: none"> · atrakcyjne tereny pod działalność handlowo-usługową; · rozwinięta pomoc społeczna realizowana przez GOPS w Jedliczu; · funkcjonujący Gminny Ośrodek Sportu i Rekreacji (GOSiR); · cyklicznie organizowane imprezy kulturalne na obszarze; · działające zespoły ludowe i sportowe na obszarze; · walory przyrodniczo-krajobrazowe obszaru; · przynależność Gminy do Związku Gmin Dorzecza Wisłoki i - uczestnictwo w „Programie poprawy czystości wód zlewni rzeki Wisłoki”; · współpraca Gminy z Rafinerią Nafty Jedlicze S.A., mająca na celu propagowanie ochrony środowiska; · funkcjonujące na n obszarze lokalne instytucje kultury: <ul style="list-style-type: none"> · Gminny Ośrodek Kultury (GOK) w Jedliczu; · Gminna Biblioteka Publiczna w Jedliczu z filiami; · przebiegające przez obszar trasy turystyczne; · dobra dostępność komunikacyjna; · linia kolejowa przechodząca przez obszar; · walory turystyczne – zabytki, krajobraz, przyroda; · łatwa komunikacja z sąsiednimi gminami; · rozwinięta sieć dróg umożliwiająca łatwe przemieszczanie się między miejscowościami gminy; · dość dobrze rozwinięta baza gastronomiczno-hotelarska. |

Źródło: Opracowanie własne

I.10. SKALA I CHARAKTER POTRZEB REWITALIZACYJNYCH

Osiągnięcie wizji będzie możliwe, jeżeli gmina sprostą większości zidentyfikowanym potrzebom rewitalizacyjnym. Identyfikacja potrzeb rewitalizacyjnych nastąpiła w oparciu o przeprowadzoną diagnozę, w tym badania społeczne ilościowe i jakościowe oraz przeprowadzoną wizję lokalną. Zidentyfikowane potrzeby rewitalizacyjne:

- ✓ w sferze społecznej:
 - aktywizacja zawodowa osób zagrożonych marginalizacją zawodową: osoby 50+, absolwenci, długotrwale bezrobotni oraz zagrożonych marginalizacją z powodu ubóstwa, niepełnosprawności, alkoholizmu;
 - tworzenie możliwości/oferty spędzania wolnego czasu dla osób dorosłych i seniorów;
 - zapewnianie opieki osobom starszym i/lub niepełnosprawnym;
 - rozwijanie ofert umożliwiających wspólne, atrakcyjne i aktywne spędzanie wolnego czasu przez dzieci, młodzież i dorosłych;
 - aktywizowanie społeczeństwa w zakresie organizowania i spędzania wolnego czasu;
 - integrowanie mieszkańców, zwłaszcza wśród młodego pokolenia;



Fundusze Europejskie
Program Regionalny



Rzeczpospolita
Polska



PODKARPACKIE
przestrzeń otwarta

Unia Europejska
Europejski Fundusz
Rozwoju Regionalnego





- podnoszenie wyników nauczania na poziomie podstawowym;
- ograniczanie zagrożeń w ruchu komunikacyjnym, w tym zagrożeń w ruchu dzieci do szkoły;
- stwarzanie możliwości rozwoju działalności organizacji społecznych;
- docenianie pracy społecznej;
- ✓ w sferze środowiskowej:
 - zwiększanie stopnia wykorzystania OZE;
 - podnoszenie ekoświadomości mieszkańców;
 - zwiększanie udziału terenów zielonych.
- ✓ w sferze technicznej i przestrzenno-funkcjonalnej:
 - zagospodarowanie terenu wokół Domu Ludowego w Jedliczu-Męcince;
 - odnowienie i utrzymywanie w dobrym stanie technicznym zabytków – m.in. Domu Ludowego i Oficyny w Jaszczwi;
 - utworzenie domu pomocy społecznej, niezbędnego do zapewnienia opieki osobom będącym w trudnej sytuacji życiowej;
 - poprawa stanu technicznego Domu Ludowego w Jedliczu-Męcince oraz zadbanie o jego otoczenie – możliwość nadania nowych funkcji, np. utworzenie centrum aktywności społecznej;
 - przeprowadzenie remontu i przebudowy Domu Katechetycznego przy Kościele Parafialnym w Jedliczu – udostępnienie dla organizacji pozarządowych, pielgrzymów oraz na działalność społeczną.
 - zwiększanie liczby i powierzchni miejsc w przestrzeni publicznej do spotkań dla matek z dziećmi i starszych;
 - zagospodarowanie terenu przy oczyszczalni ścieków na targowisko;
 - rozwijanie infrastruktury rekreacyjno-sportowej; – m.in. zaplecze stadionu w Potoku, wymagające przebudowy boisko wielofunkcyjne w Jedliczu;
 - rozwijanie infrastruktury GOK i Biblioteki Gminnej wraz z otoczeniem w Jedliczu;
 - podnoszenie estetyki i zagospodarowanie przestrzeni publicznych - zieleń niska, elementy małej architektury oraz oświetlenie terenu;
 - przywrócenie funkcji spotkań społecznych poprzez wykonanie skweru z możliwością odpoczynku na ławkach w ramach spotkań mieszkańców;
 - dostosowywanie przestrzeni publicznych do potrzeb osób niepełnosprawnych;
 - podnoszenie standardu dróg;
 - budowa chodników przy drogach (szczególnie przy drogach powiatowych i drodze krajowej) o dużym natężeniu ruchu;
 - zwiększanie dostępności komunikacyjnej centrum Jedlicza – dojazdy, parkingi, miejsca postojowe
 - utworzenie kina – proponowana lokalizacja Dom Ludowy Jedlicze-Borek;
 - przebudowa i remont budynku Domu Ludowego Jedlicze-Borek;
 - poprawa stanu technicznego obiektów sportowych i ich zaplecza – stadion w miejscowości Potok;
 - zmniejszanie energochłonności obiektów publicznych.
- ✓ w sferze gospodarczej:



Fundusze Europejskie
Program Regionalny



Rzeczpospolita
Polska



Unia Europejska
Europejski Fundusz
Rozwoju Regionalnego





- zapewnienie możliwości zbytu lokalnych produktów rolnych – urządzenie targowiska;
- zwiększanie liczby miejsc do prowadzenia działalności handlowej i usługowej;
- stymulowanie rozwoju przedsiębiorczości;
- tworzenie dogodnych warunków do prowadzenia działalności gospodarczej;
- zwiększanie poziomu wykorzystania walorów turystycznych obszarów rewitalizacji.



56



Rzeczpospolita
Polska



Unia Europejska
Europejski Fundusz
Rozwoju Regionalnego





II. OPIS POWIĄZAŃ LOKALNEGO PROGRAMU REWITALIZACJI Z DOKUMENTAMI STRATEGICZNYMI GMINY, W TYM STRATEGIĄ ROZWOJU GMINY, STUDIUM UWARUNKOWAŃ I KIERUNKÓW ZAGOSPODAROWANIA PRZESTRZENNEGO GMINY ORAZ STRATEGIĄ ROZWIĄZYWANIA PROBLEMÓW SPOŁECZNYCH

Lokalny Program Rewitalizacji to jeden z podstawowych programów operacyjnych gminy. Planowane działania w ramach LPR powinny wpisywać się w rozwojową politykę prowadzoną przez Gminę oraz wizję, która przedstawia pożądany efekt całego procesu. Jednocześnie planowane działania rewitalizacyjne powinny być spójne z założeniami głównych dokumentów planistycznych i strategicznych obowiązujących w gminie.

Strategia Rozwoju Gminy Jedlicze do roku 2020

Strategia Rozwoju Gminy Jedlicze do roku 2020 to jeden z podstawowych dokumentów planowania rozwoju gminy. Dokument ten został przyjęty uchwałą Rady Miejskiej Jedlicze nr LXXXI/522/2014 z dn. 30 października 2014 r.

Strategia Rozwoju Gminy Jedlicze do roku 2020 wskazuje na kluczowe potrzeby i oczekiwania mieszkańców, dlatego też spójność LPR z tym dokumentem jest niezwykle ważna.

Opracowana Strategia Rozwoju Gminy Jedlicze do roku 2020 w liście priorytetowych programów inwestycyjnych wskazuje m.in. zadanie realizacyjne 4.1.4. rewitalizacja/zagospodarowywanie obiektów zabytkowych. Dlatego też Strategia Rozwoju Gminy Jedlicze do roku 2020 jest komplementarna z celami LPR.

Zapisana w LPR wizja, cel nadrzędny oraz cele strategiczne i operacyjne z kierunkami działań rewitalizacyjnych są zbieżne z założeniami i zapisami Strategii Rozwoju Gminy Jedlicze do roku 2020 oraz stanowią o ich uszczegółowieniu.

Strategia Rozwiązywania Problemów Społecznych w Gminie

Gminna Strategia Rozwiązywania Problemów Społecznych w Gminie Jedlicze na lata 2014-2020 to jeden z podstawowych dokumentów planowania rozwoju gminy. Dokument ten został przyjęty uchwałą nr LX/388/2013 Rady Miejskiej w Jedliczu z dnia 26 listopada 2013 r.

Strategia wskazuje na kluczowe kwestie społeczne, z jakimi borykają się mieszkańcy gminy, na ich niezaspokojone potrzeby oraz wytycza kierunki działań na rzecz niwelowania zjawisk społecznie niepożądanych, dolegliwych i negatywnych, a także zajmuje się tworzeniem mechanizmów wzmacniających efektywność dokonywanych zmian. Działania strategiczne są kierowane głównie ku środowiskom, które pozostają na marginesie życia społecznego, wykluczonych społecznie lub zagrożonych tym zjawiskiem.

Misją pomocy społecznej jest przeciwdziałanie marginalizacji społecznej osób korzystających z różnych form zabezpieczenia społecznego poprzez udostępnienie im istniejących oraz rozwijanie nowych usług i form oparcia społecznego, realizowanych poprzez podmioty publiczne i niepubliczne, grupy samopomocy i wysoko wykwalifikowaną kadrę i wolontariat.

Opracowana Strategia w liście priorytetowych programów inwestycyjnych wskazuje m.in. priorytety: 1. Kompleksowa działalność w zakresie zapobiegania bezrobociu, łagodzenia jego skutków aktywizacji zawodowej bezrobotnych; 2. Kompleksowa działalność w zakresie zapobiegania bezrobociu, łagodzenia jego skutków oraz aktywizacji zawodowej bezrobotnych; 3. Kompleksowa pomoc na rzecz rodzin z problemami opiekuńczo-wychowawczymi lub zagrożonych takim zjawiskiem, mająca na celu niedopuszczenie do pogłębiania się lub wystąpienia patologii rodzinnych; 4. Podejmowanie działań zmierzających do ograniczania spożycia napojów alkoholowych, inicjowanie i wspieranie przedsięwzięć mających na celu zmianę obyczajów w zakresie sposobu spożywania tych napojów, działania na rzecz trzeźwości w gminie, przeciwdziałania powstawaniu i usuwanie następstw nadużywania alkoholu; 5. Tworzenie warunków bezpiecznego, niezależnego i godnego życia osób starszych; 6. Kompleksowa działalność ukierunkowana na przeciwdziałanie wykluczeniu społecznemu bezdomnych oraz zapobieganie szerzeniu się zjawiska bezdomności; 7. Podejmowanie działań zmierzających do ograniczenia przemocy.



57





Zapisana w LPR wizja, cel nadrzędny oraz cele strategiczne i operacyjne z kierunkami działań rewitalizacyjnych są zbieżne z założeniami i zapisami Gminnej Strategii Rozwiązywania Problemów Społecznych w Gminie Jedlicze na lata 2014-2020 oraz stanowią o ich uszczegółowieniu.

Studium Uwarunkowań i Kierunków Zagospodarowania Przestrzennego Gminy

Studium Uwarunkowań i Kierunków Zagospodarowania Przestrzennego to jeden z podstawowych dokumentów planowania rozwoju gminy. Dokument ten został przyjęty uchwałą Rady Miasta Jedlicze XXII/236 z dn. 15 września 2000r.

Studium Uwarunkowań i Kierunków Zagospodarowania Przestrzennego wskazuje obszary zabudowane wymagające uporządkowania i rehabilitacji. Jako tereny wymagające przekształceń i rehabilitacji wskazuje się w pierwszej kolejności: obszar miejski, obszar wiejski północny oraz obszar wiejski południowy.

Zapisana w LPR wizja, cel nadrzędny oraz cele strategiczne i operacyjne z kierunkami działań rewitalizacyjnych są zbieżne z założeniami i zapisami Studium Uwarunkowań i Kierunków Zagospodarowania Przestrzennego oraz stanowią o ich uszczegółowieniu.

Miejski Obszar Funkcjonalny Krosno

Strategia Miejskiego Obszaru Funkcjonalnego Krosno (MOF Krosno) określa w szerokim zakresie wspólne, uzgodnione cele rozwojowe i strategiczne kierunki działań gmin tworzących obszar funkcjonalny, ściśle ze sobą współpracujących. W strategii jest zapis, że rozwój społeczno-gospodarczy Miejskiego Obszaru Funkcjonalnego Krosno związany jest z podejmowaniem wielu wyzwań rozwojowych, wśród których należy między innymi - rewitalizację obszarów zdiagnozowanych jako obszary zdegradowane na terenie poszczególnych gmin MOF. Celem strategicznym współpracy gmin wchodzących w obszar jest: Zrównoważony rozwój MOF Krosno, bazujący na lokalnym potencjale, sprzyjający poprawie jakości życia mieszkańców. W skład Miejskiego Obszaru Funkcjonalnego Krosno, zwanego dalej MOF Krosno, wchodzi następujące podmioty: 1) Miasto Krosno – rdzeń MOF, 2) **Gmina Jedlicze**, 3) Gmina Chorkówka, 4) Gmina Korczyna, 5) Gmina Krościenko Wyżne, 6) Gmina Miejsce Piastowe.

Opracowana Strategia MOF w liście priorytetowych programów inwestycyjnych wskazuje m.in. cel operacyjny DZIAŁANIE 1.3. Zagospodarowanie przestrzeni publicznej służące poprawie jej estetyki i funkcjonalności.

Realizacja powyższego celu odbędzie się poprzez zapisane w dokumencie przedsięwzięcia rewitalizacyjne. Zapisy LPR stanowią uszczegółowienie założeń polityki strategicznej rozwoju gminy. Dlatego też Strategia Miejskiego Obszaru Funkcjonalnego Krosno (MOF Krosno) jest komplementarna z celami LPR.



III. OPIS WIZJI STANU OBSZARU PO PRZEPROWADZENIU REWITALIZACJI

Wizja przedstawia pożądaną obraz rzeczywistości, który ma być osiągnięty poprzez realizację działań zapisanych w LPR. Jest ona opisem wizerunku obszaru rewitalizacji w przyszłości, przy założeniu wystąpienia korzystnych uwarunkowań. Wizja jest możliwie szczegółową „fotografią” stanu i sytuacji obszaru rewitalizacji w 2023 roku. Jest to koncepcja, która powinna być motywująca, sformułowana w sposób pozytywny, z uwzględnieniem lokalnych uwarunkowań. Jest ukierunkowana prognostycznie, tak więc wskazuje generalny kierunek jej rozwoju.

Wizja stanowi wzorzec określający stan i tożsamość obszaru rewitalizacji po realizacji zapisów LPR.

W toku prowadzonych prac analitycznych, badań ankietowych, warsztatów diagnostyczno-projektowych wyznaczono cztery obszary zdegradowane obejmujące miejscowości Jedlicze, Jaszczew, Potok i Żarnowiec. Na tych obszarach, biorąc pod uwagę nagromadzenie sytuacji kryzysowych, wyznaczono obszary rewitalizacji: Jedlicze - Centrum, Jedlicze – Kurkowskiego położone w mieście Jedlicze oraz Jaszczew i Potok, położone na terenach wiejskich.

Mając na uwadze specyfikę obszarów i procesów rewitalizacyjnych, uznano, iż należy przyjąć wspólną wizję dla wszystkich, rozwijając jej treść na pięć kluczowych sfer:

- **Spoleczna:** na terenach rewitalizowanych zamieszkuje zintegrowana wspólnota aktywnych i zaangażowanych mieszkańców, wyróżniająca się szczególną aktywnością osób młodych i rodzin z dziećmi, gdzie wszyscy będący w trudnej sytuacji życiowej mogą liczyć na pomoc i wsparcie instytucjonalne i sąsiedzkie. Mieszkańcy tych obszarów aktywnie spędzają czas wolny, korzystając ze zrewitalizowanych przestrzeni i obiektów rekreacyjno-sportowych, kultury, infrastruktury drogowej. Wzrost aktywności społecznej i włączanie mieszkańców w procesy decyzyjne oraz atrakcyjne oferty spędzania wolnego czasu zaowocują dużą liczbą wydarzeń i inicjatyw społeczno-kulturowych.
- **Gospodarcza:** obszary rewitalizacji stały się strefą gdzie nastąpiła poprawa warunków do podejmowania i prowadzenia działalności gospodarczej, zwłaszcza mikro i małych przedsiębiorstw, zatrudniających mieszkańców gminy. Rozwinięta infrastruktura techniczna umożliwia pełną dostępność obiektów handlowych i usługowych, a producenci rolni mają stworzone warunki ułatwiające urynkwienie produktów rolnych.
- **Środowiskowa:** na terenach rewitalizowanych utrzymany jest sprawny system zagospodarowania odpadów, wyeliminowano lub zredukowano istniejące zagrożenia, ograniczone zostały uciążliwości ruchu i hałasu komunikacyjnego, uporządkowano i zapewniono dostępność terenów zielonych i skwerów, jako miejsc aktywnej rekreacji i wypoczynku. Wykorzystywane są instalacje OZE.
- **Przestrzenno-funkcjonalna i techniczna:** zrewitalizowane tereny Jedlicza, Jaszczwi i Potoku uzyskały nowe oblicze i funkcje. Dzięki odrestaurowanym i zmodernizowanym budynkom i obiektom, ulicom, chodnikom i placom stały się one żywymi, estetycznymi, a zwłaszcza służącymi mieszkańcom i gościom centrami zarządzanymi przez Gminę i inne podmioty i instytucje. Przybyło obiektów i miejsc służących do uprawiania rekreacji i sportu, centrum sportowo-kongresowe, połączono mostem na Jasiołce dotychczas niedostępne, a atrakcyjne obszary. Tereny zielone, alejki, mała architektura odzyskały swoją rangę i zwiększyły atrakcyjność poszczególnych miejsc. Place zabaw, ścieżki i trasy, siłownie na świeżym powietrzu, ożywiły i uczyniły dostępną zaniedbaną dotychczas przestrzeń publiczną. Korzysta się z nich „na co dzień” i „od święta”. Powstała infrastruktura pomocy społecznej służy mieszkańcom z terenu całej gminy. Energooszczędne oświetlenie i monitoring podnoszą komfort i bezpieczeństwo korzystania z przestrzeni i obiektów publicznych. Wzrosło bezpieczeństwo, zwłaszcza dzieci w drodze do szkoły.

Powyższa Wizja odnosi się do zdiagnozowanych potrzeb mieszkańców obszarów rewitalizacji. Odpowiada na problemy opisane w diagnozie oraz wskazane w pogłębionej analizie obszaru rewitalizacji. Jest odpowiedzią na to, jak mieszkańcy chcieliby widzieć Gminę po przeprowadzonych



Fundusze Europejskie
Program Regionalny



Rzeczpospolita
Polska



Unia Europejska
Europejski Fundusz
Rozwoju Regionalnego





działaniach rewitalizacyjnych. Kluczowym zagadnieniem jest zniwelowanie zjawisk kryzysowych oraz wykorzystanie potencjału obszaru rewitalizacji w celu podniesienia jakości życia mieszkańców.

IV. CELE REWITALIZACJI ORAZ ODPOWIADAJĄCE IM KIERUNKI DZIAŁAŃ SŁUŻĄCYCH ELIMINACJI LUB OGRANICZENIU NEGATYWNYCH ZJAWISK

Wizja przedstawia pożądany stan obszarów rewitalizacji w przyszłości. Aby jego osiągnięcie było możliwe konieczne jest wyznaczenie celów rewitalizacji, które będą kierunkowały podejmowane działania. Poniżej prezentowana jest zakładana struktura rezultatów LPR.

Rysunek 16. Struktura rezultatów LPR



Cel nadrzędny rewitalizacji:

Ożywienie gospodarcze i społeczne obszarów rewitalizacji Gminy Jedlicze poprzez kompleksowe rozwiązywanie problemów społeczno-przestrzenno-gospodarczych oraz ukierunkowanie na trwały rozwój.


Wyznaczony cel nadrzędny kierkuje proces wyprowadzania obszaru rewitalizacji ze stanu kryzysowego. Wynika on ze zidentyfikowanych problemów i potrzeb rewitalizacyjnych i ma przyczynić się do odnowy oraz ożywienia podobszarów rewitalizacji. Powinien być on realizowany wspólnie z wszystkimi interesariuszami LPR.

Interesariuszami LPR zgodnie z Ustawą o rewitalizacji są:

- mieszkańcy obszarów rewitalizacji oraz właściciele, użytkownicy wieczyści nieruchomości i podmioty zarządzające nieruchomościami znajdującymi się na tym obszarze, w tym spółdzielnie mieszkaniowe, wspólnoty mieszkaniowe i towarzystwa budownictwa społecznego,
- inni mieszkańcy Gminy Jedlicze,



Fundusze Europejskie
Program Regionalny



Rzeczpospolita
Polska



Unia Europejska
Europejski Fundusz
Rozwoju Regionalnego





- podmioty prowadzące lub zamierzające prowadzić na obszarze gminy działalność gospodarczą,
- podmioty prowadzące lub zamierzające prowadzić na obszarze gminy działalność społeczną, w tym organizacje pozarządowe i grupy nieformalne,
- jednostki samorządu terytorialnego i ich jednostki organizacyjne,
- organy władzy publicznej.

Cele rewitalizacji wskazują na rezultaty o kluczowym znaczeniu oraz długiej perspektywie czasowej. Ukierunkowują działania, których zadaniem jest wyprowadzenie obszaru rewitalizacji ze stanu kryzysowego, a w rezultacie poprawy jego sytuacji, co w konsekwencji przekłada się na całą gminę. Uszczegółowieniem celów strategicznych są cele operacyjne i przypisane im kierunki działań.

Cele operacyjne wskazują na sposób osiągnięcia celów strategicznych w zakresie przedsięwzięć właściwych dla wychodzenia z sytuacji kryzysowej obszaru rewitalizacji.

Przedsięwzięcia rewitalizacyjne odnoszą się do zidentyfikowanych na etapie diagnozy i jej pogłębienia problemów oraz potencjałów obszarów rewitalizacji. Skupiają się na priorytetach rewitalizacji, jakimi jest poprawa warunków i jakości życia mieszkańców poprzez zintegrowane działania w podsystemach: społecznym, przestrzenno-funkcyjnym, gospodarczym i środowiskowym.

Cele wyznaczone w poszczególnych podsystemach zostały przedstawione w poniższej tabeli.

Tabela 53. Struktura celów strategicznych i operacyjnych w poszczególnych podsystemach

| Podsystem | Cele strategiczne | Cele operacyjne |
|-------------------------------------|---|---|
| Społeczny | 1. Podniesiony standard życia mieszkańców obszarów rewitalizowanych | 1.1. Poprawa warunków zabezpieczenia materialnego mieszkańców |
| | | 1.2. Zapewniona opieka nad osobami starszymi i niepełnosprawnymi |
| | | 1.3. Szeroka i atrakcyjna oferta kulturalna, sportowa i rekreacyjna |
| | | 1.4. Podwyższony poziom aktywności oraz integracji społecznej |
| Przestrzenno-funkcyjny i techniczny | 2. Zrównoważony ład przestrzenny i rozwinięta infrastruktura techniczna obszaru rewitalizacji | 2.1. Dobry stan techniczny budynków użyteczności publicznej, w tym zabytków |
| | | 2.2. Poprawa stanu zagospodarowania przestrzeni publicznych na rewitalizowanych obszarach |
| | | 2.3. Rozwinięta infrastruktura sportowo-rekreacyjna i turystyczna |
| Gospodarczy | 3. Wzrost konkurencyjności gospodarczej obszaru rewitalizacji | 3.1. Poprawa warunków do podejmowania i prowadzenia działalności gospodarczej |
| Środowiskowy | 4. Zachowane środowisko przyrodnicze | 4.1. Ograniczone przyczyny zanieczyszczenia środowiska przyrodniczego |

Źródło: Opracowanie własne

W Lokalnym Programie Rewitalizacji zostały wyznaczone 4 cele strategiczne w czterech podsystemach. Wyznaczone cele skupiają się na niwelowaniu zdiagnozowanych zjawisk kryzysowych oraz wzmacnianiu istniejących potencjałów.



Podsystem społeczny

Aspekt społeczny jest priorytetowy w procesie prowadzenia rewitalizacji, dlatego też niezwykle ważne jest jego uwzględnienie we wszystkich wyznaczonych celach, które będą służyły osiągnięciu sformułowanej wizji obszaru po przeprowadzonym procesie rewitalizacji. Sformułowana wizja zakłada aktywizację społeczno-kulturalną i zawodową mieszkańców oraz zwiększenie poziomu integracji różnych grup społecznych, co będzie służyło wzrostowi poziomu kapitału społecznego i ludzkiego. Niezwykle ważnym aspektem poruszonym w wizji jest przeciwdziałanie wykluczeniu społecznemu, dlatego ten element również został zawarty w sformułowanych celach. Należy również pamiętać, że problemy społeczne dotyczą określonych grup społecznych. W związku z tym, ważne jest, aby działaniami rewitalizacyjnymi objąć wszystkie grupy zagrożone wykluczeniem społecznym.

Tabela 54. Kierunki działań oraz przypisane zjawiska kryzysowe i potencjały do celu strategicznego 1

| Cel strategiczny 1.: Podniesiony standard życia mieszkańców obszarów rewitalizowanych | |
|--|--|
| Cel operacyjny 1.1.: Poprawa warunków zabezpieczenia materialnego mieszkańców | |
| Kierunki działań | 1.1.1. Umożliwianie podnoszenia/zmiany kwalifikacji zawodowych. 1.1.2. Wspieranie przedsiębiorczości: pomoc w podejmowaniu działalności gospodarczej |
| Powiązanie ze zjawiskami kryzysowymi | <ul style="list-style-type: none"> - niski poziom przedsiębiorczości; - brak stałych miejsc pracy dostosowanych do profilu zawodowego mieszkańców - utrudniony powrót na rynek pracy dla osób 50+; - absolwenci szkół mają ograniczone możliwości zatrudnienia; - utrzymująca się stała liczba osób zagrożonych wykluczeniem społecznym np. z powodu bezrobocia, w tym długotrwałego, uzależnienia od alkoholu; |
| Powiązanie z potencjałami | <ul style="list-style-type: none"> - atrakcyjne tereny pod działalność handlowo-usługową; - rozwinięta pomoc społeczna realizowana przez GOPS w Jedliczu; - funkcjonujący Gminny Ośrodek Sportu i Rekreacji (GOSiR); - funkcjonujące na terenie Gminy lokalne instytucje kultury; |
| Cel operacyjny 1.2.: Zapewniona opieka nad osobami starszymi i niepełnosprawnymi | |
| Kierunki działań | 1.2.1. Zapewnianie miejsca pobytu i zamieszkania osobom, rodzinom w trudnej sytuacji życiowej. 1.2.2. Zwiększenie dostępu do opieki specjalistycznej. |
| Powiązanie ze zjawiskami kryzysowymi | <ul style="list-style-type: none"> - ograniczone możliwości zapewnienia opieki osobom starszym i/lub niepełnosprawnym; - ograniczone możliwości/oferta spędzania wolnego czasu dla osób dorosłych i seniorów |
| Powiązanie z potencjałami | <ul style="list-style-type: none"> - rozwinięta pomoc społeczna realizowana przez GOPS w Jedliczu; - dobra dostępność komunikacyjna; |
| 4.1. Cel operacyjny 1.3.: Szeroka i atrakcyjna oferta kulturalna, sportowa i rekreacyjna | |
| Kierunki działań | 1.3.1. Rozwijanie infrastruktury technicznej. 1.3.2. Uatrakcyjnianie oferty spędzania wolnego czasu dla dzieci i młodzieży. 1.2.3. Rozwijanie atrakcyjnej oferty sportowej i rekreacyjnej dla różnych grup wiekowych. |



| Cel strategiczny 1.: Podniesiony standard życia mieszkańców obszarów rewitalizowanych | |
|---|---|
| | <p>1.2.4. Organizowanie imprez sportowo-rekreacyjnych aktywizujących mieszkańców.</p> <p>1.2.5. Podejmowanie działań, organizowanie przedsięwzięć integrujących i aktywizujących mieszkańców gminy.</p> |
| Powiązanie ze zjawiskami kryzysowymi | <ul style="list-style-type: none"> – niedostateczna ilość miejsc/ofert umożliwiających wspólne, atrakcyjne i aktywne spędzanie wolnego czasu przez dzieci, młodzież i dorosłych; – ograniczone możliwości/oferta spędzania wolnego czasu dla osób dorosłych i seniorów; – mało aktywne społeczeństwo w zakresie organizowania i spędzania wolnego czasu; |
| Powiązanie z potencjałami | <ul style="list-style-type: none"> – funkcjonujący Gminny Ośrodek Sportu i Rekreacji (GOSiR); – cyklicznie organizowane w Gminie imprezy kulturalne; – działające zespoły ludowe i sportowe; – walory przyrodniczo-krajobrazowe gminy; – funkcjonujące na terenie Gminy lokalne instytucje kultury: – Gminny Ośrodek Kultury (GOK) w Jedliczu; – Gminna Biblioteka Publiczna w Jedliczu z filiami; – Muzeum biograficzne im. Marii Konopnickiej; – przebiegające przez Gminę trasy turystyczne; – dobra dostępność komunikacyjna; |
| Cel operacyjny 1.4.: Podwyższony poziom aktywności oraz integracji społeczne | |
| Kierunki działań | <p>1.3.</p> <p>1.3.1. Organizowanie przedsięwzięć wpływających na poprawę więzi i poziomu integracji społeczności lokalnej.</p> <p>1.3.2. Wspieranie działalności organizacji pozarządowych.</p> <p>1.3.3. Rozwijanie oferty działań społecznych aktywizujących mieszkańców.</p> |
| Powiązanie ze zjawiskami kryzysowymi | <ul style="list-style-type: none"> – mało aktywne społeczeństwo w zakresie organizowania i spędzania wolnego czasu; – ograniczone możliwości rozwoju działalności organizacji społecznych m.in. z powodu braków lokalowych; – niedoceniana praca społeczna; – ograniczone możliwości zapewnienia opieki osobom starszym i/lub niepełnosprawnym; – mała integracja i niska aktywność społeczna, zwłaszcza wśród młodego pokolenia; |
| Powiązanie z potencjałami | <ul style="list-style-type: none"> – funkcjonujący Gminny Ośrodek Sportu i Rekreacji (GOSiR); – cyklicznie organizowane w Gminie imprezy kulturalne; – działające zespoły ludowe i sportowe; – walory przyrodniczo-krajobrazowe gminy; |


Cel strategiczny 1.: Podniesiony standard życia mieszkańców obszarów rewitalizowanych

- funkcjonujące na terenie Gminy lokalne instytucje kultury;
- Gminny Ośrodek Kultury (GOK) w Jedliczu;
- Gminna Biblioteka Publiczna w Jedliczu z filiami;
- Muzeum biograficzne im. Marii Konopnickiej;
- przebiegające przez Gminę trasy turystyczne;
- dobra dostępność komunikacyjna;

Źródło: Opracowanie własne

Podsystem przestrzenno-funkcjonalny

Realizacja celów i działań w podsystemie przestrzenno-funkcjonalnym przyczyni się do uporządkowania przestrzeni publicznej na obszarze rewitalizacji oraz podniesienia jakości życia mieszkańców i wzmocnienia procesu integracji społecznej. Modernizacja ciągów komunikacyjnych spowoduje również poprawę bezpieczeństwa. Działania te dotyczą wszystkich mieszkańców.

Tabela 55. Kierunki działań oraz przypisane zjawiska kryzysowe i potencjały do celu strategicznego 2
Cel strategiczny 2.: Zrównoważony ład przestrzenny i rozwinięta infrastruktura techniczna obszaru rewitalizacji
Cel operacyjny 2.1.: Dobry stan techniczny budynków użyteczności publicznej, w tym zabytków

| | |
|--|--|
| Kierunki działań | 2. 2.2. 2.2.1. Poprawa warunków lokalowych oraz wyposażenia gminnych instytucji kultury 2.2.2. Wyposażanie instytucji kultury w nowoczesny sprzęt. |
| Powiązanie ze zjawiskami kryzysowymi | <ul style="list-style-type: none"> - brak pomieszczenia na potrzeby kina; - zły stan techniczny niektórych zabytków – m.in. Domu Ludowego w Jaszczwi; - zły stan techniczny Domu Ludowego w Jedliczu-Męcince oraz zaniedbane jego otoczenie – możliwość nadania nowych funkcji, np. utworzenie centrum aktywności społecznej; - wymagający remontu i przebudowy Dom Katechetyczny przy Kościele Parafialnym w Jedliczu – ograniczone możliwości udostępnienia dla organizacji pozarządowych, pielgrzymów oraz na działalność społeczną; - wysoka energochłonność niektórych obiektów publicznych; |
| Powiązanie z potencjałami | <ul style="list-style-type: none"> - funkcjonujący Gminny Ośrodek Sportu i Rekreacji (GOSiR); - cyklicznie organizowane w Gminie imprezy kulturalne; - działające zespoły ludowe i sportowe; - funkcjonujące na terenie Gminy lokalne instytucje kultury: - Gminny Ośrodek Kultury (GOK) w Jedliczu; - Gminna Biblioteka Publiczna w Jedliczu z filiami; - Muzeum biograficzne im. Marii Konopnickiej; |
| Cel operacyjny 2.2.: Poprawa stanu zagospodarowania przestrzeni publicznych na rewitalizowanych obszarach | |
| Kierunki działań | 2.3. 2.3.1. Remontowanie i przebudowywanie istniejących dróg i placów. 2.3.2. Budowa nowych i przebudowa istniejących parkingów i miejsc postojowych. 2.3.3. Zwiększanie dostępności komunikacyjnej obiektów użyteczności publicznej, usługowych, handlowych, terenów rekreacyjnych. 2.3.4. Rozbudowa systemu monitoringu zagrożeń. |



| | |
|---|--|
| <p>Powiązanie ze zjawiskami kryzysowymi</p> | <ul style="list-style-type: none"> - wzrost zagrożeń w ruchu komunikacyjnym – wzrost liczby zdarzeń drogowych, zagrożony ruch dzieci do szkoły; - przestrzeń publiczna niedostosowana do potrzeb osób niepełnosprawnych; - zbyt mało miejsc w przestrzeni publicznej do spotkań dla matek z dziećmi i starszych; - słabe zagospodarowanie terenu wokół Domu Ludowego w Jedliczu-Męcince; - niewystarczająca ilość chodników przy drogach (szczególnie przy drogach powiatowych i drodze krajowej) o dużym natężeniu ruchu; - niewystarczająca estetyka i zagospodarowanie przestrzeni publicznych - braki zieleni niskiej oraz elementów małej architektury oraz oświetlenia terenu; - ograniczona dostępność komunikacyjna centrum Jedlicza – dojazdy, parkingi, miejsca postojowe |
| <p>Powiązanie z potencjałami</p> | <ul style="list-style-type: none"> - atrakcyjne tereny pod działalność handlowo-usługową; - przynależność Gminy do Związku Gmin Dorzecza Wisłoki i - uczestnictwo w „Programie poprawy czystości wód zlewni rzeki Wisłoki”; - współpraca Gminy z Rafinerią Nafty Jedlicze S.A., mająca na celu propagowanie ochrony środowiska; - dobra dostępność komunikacyjna; - linia kolejowa przechodząca przez gminę; - walory turystyczne – zabytki, krajobraz, przyroda; - łatwa komunikacja z sąsiednimi gminami; - rozwinięta sieć dróg umożliwiająca łatwe przemieszczanie się między miejscowościami gminy; |
| <p>Cel operacyjny 2.3: Rozwinięta infrastruktura sportowo-rekreacyjna i turystyczna</p> | |
| <p>Kierunki działań</p> | <p>2.4.</p> <p>2.4.1. Modernizacja, przebudowa i rozbudowa infrastruktury rekreacyjno-sportowej i turystycznej.</p> <p>2.4.2. Rozwijanie atrakcyjnej oferty sportowej i rekreacyjnej dla różnych grup wiekowych.</p> |
| <p>Powiązanie ze zjawiskami kryzysowymi</p> | <ul style="list-style-type: none"> - niewystarczająca infrastruktura rekreacyjno-sportowa – m.in. zaplecze stadionu w Potoku, wymagające przebudowy boisko wielofunkcyjne w Jedliczu; - słabo wykorzystane walory turystyczne obszarów rewitalizacji; - niedostateczna ilość miejsc/ofert umożliwiających wspólne, atrakcyjne i aktywne spędzanie wolnego czasu przez dzieci, młodzież i dorosłych; - ograniczone możliwości/oferta spędzania wolnego czasu dla osób dorosłych i seniorów; |



| | |
|---------------------------|--|
| | <ul style="list-style-type: none"> - mało aktywne społeczeństwo w zakresie organizowania i spędzania wolnego czasu; |
| Powiązanie z potencjałami | <ul style="list-style-type: none"> - dobra dostępność komunikacyjna; - linia kolejowa przechodząca przez gminę; - walory turystyczne – zabytki, krajobraz, przyroda; - łatwa komunikacja z sąsiednimi gminami; - rozwinięta sieć dróg umożliwiająca łatwe przemieszczanie się między miejscowościami gminy; - dość dobrze rozwinięta baza gastronomiczno-hotelarska. |

Źródło: Opracowanie własne

Podsystem gospodarczy

Realizacja celów w podsystemie gospodarczym przyczyni się do ożywienia ekonomicznego, a także na całym rewitalizowanym obszarze. Poprawa warunków materialnych mieszkańców obszaru przyczyni się z kolei do poprawy ich warunków socjalno-bytowych. Jednocześnie realizacja działań w podsystemie gospodarczym będzie miała wpływ na integrację wśród mieszkańców oraz ich zrzeszanie się w formalne i nieformalne grupy społeczne.

Tabela 56. Kierunki działań oraz przypisane zjawiska kryzysowe i potencjały do celu strategicznego 3

| Cel strategiczny 3.: Wzrost konkurencyjności gospodarczej obszaru rewitalizacji | |
|---|---|
| Cel operacyjny 3.1.: Poprawa warunków do podejmowania i prowadzenia działalności gospodarczej | |
| Kierunki działań | 3. 3.2. 3.2.1. Rozwijanie infrastruktury poprawiającej warunki do podejmowania i prowadzenia działalności gospodarczej. 3.2.2. Wspieranie rozwoju przedsiębiorczości. 3.2.3. Dysponowanie atrakcyjną ofertą umożliwiającą podwyższenie lub zmianę kwalifikacji zawodowych. |
| Powiązanie ze zjawiskami kryzysowymi | <ul style="list-style-type: none"> - ograniczone możliwości zbytu lokalnych produktów rolnych – brak dobrze urządzonego targowiska; - ograniczona liczba miejsc do prowadzenia działalności handlowej i usługowej; - niski poziom przedsiębiorczości; - brak stałych miejsc pracy dostosowanych do profilu zawodowego mieszkańców; - ograniczona dostępność lokali usługowych i handlowych; - słaba kondycja ekonomiczna istniejących przedsiębiorstw; |
| Powiązanie z potencjałami | <ul style="list-style-type: none"> - atrakcyjne tereny pod działalność handlowo-usługową; - walory przyrodniczo-krajobrazowe gminy; - przebiegające przez Gminę trasy turystyczne; - dobra dostępność komunikacyjna; - linia kolejowa przechodząca przez gminę; - walory turystyczne – zabytki, krajobraz, przyroda; - łatwa komunikacja z sąsiednimi gminami; - rozwinięta sieć dróg umożliwiająca łatwe przemieszczanie się między miejscowościami gminy; - dość dobrze rozwinięta baza gastronomiczno-hotelarska. |

Źródło: Opracowanie własne

Podsystem środowiskowy



Fundusze Europejskie
Program Regionalny



Rzeczpospolita
Polska



Unia Europejska
Europejski Fundusz
Rozwoju Regionalnego





Realizacja celów w podsystemie środowiskowym przyczyni się do zachowania środowiska przyrodniczego, zmiany świadomości mieszkańców w tym zakresie oraz zwiększenia stopnia wykorzystywania OZE.

Tabela 57. Kierunki działań oraz przypisane zjawiska kryzysowe i potencjały do celu strategicznego 4

| Cel strategiczny 4.: Zachowane środowisko przyrodnicze | |
|---|---|
| Cel operacyjny 4.1 Ograniczone przyczyny zanieczyszczenia środowiska przyrodniczego | |
| Kierunki działań | 4. 4.2. 4.2.1. Stopniowe unieszkodliwianie pokryć dachowych z eternitu. 4.2.2. Zwiększanie stopnia wykorzystywania OZE w obiektach użyteczności publicznej. 4.2.3. Zwiększanie estetyki przestrzeni publicznych – nasadzenia roślin ozdobnych. |
| Powiązanie ze zjawiskami kryzysowymi | <ul style="list-style-type: none"> – niewystarczająca estetyka i zagospodarowanie przestrzeni publicznych - braki zieleni niskiej oraz elementów małej architektury oraz oświetlenia terenu; – mały udział terenów zielonych; – niski stopień wykorzystania OZE; |
| Powiązanie z potencjałami | <ul style="list-style-type: none"> – walory przyrodniczo-krajobrazowe gminy; – przynależność Gminy do Związku Gmin Dorzecza Wisłoki i - uczestnictwo w „Programie poprawy czystości wód zlewni rzeki Wisłoki”; – współpraca Gminy z Rafinerią Nafty Jedlicze S.A., mająca na celu propagowanie ochrony środowiska. |

Źródło: Opracowanie własne



V. OPIS PRZEDSIĘWZIĘĆ REWITALIZACYJNYCH

Nabór przedsięwzięć rewitalizacyjnych został przeprowadzony w dniach 25.04.2017 do 05.05.2017r. metodą uspołecznioną, co oznacza, że każdy interesariusz procesu rewitalizacji mógł przedstawić swój pomysł na działania rewitalizacyjne. Wypełnione karty można było złożyć w Urzędzie Gminy w Jedliczu, drogą elektroniczną – wysyłając formularz mailem lub pocztą.

Łącznie zostało złożonych 14 kart.

W czerwcu 2018 roku Zespół ds. Rewitalizacji zgłosił dodatkowe przedsięwzięcia i zadania rewitalizacyjne (Przedsięwzięcie rewitalizacyjne nr Zadanie 1, Przedsięwzięcia nr 10, 13, 14, 15) oraz zaproponował inne źródła finansowania i zmieniony zakres części przedsięwzięć rewitalizacyjnych.

V.1.OPIS PLANOWANYCH PODSTAWOWYCH PRZEDSIĘWZIĘĆ REWITALIZACYJNYCH

Realizacja celów możliwa będzie przede wszystkim poprzez wdrożenie przedsięwzięć rewitalizacyjnych o charakterze społecznym, realizację 17 przedsięwzięć, które przyczynią się w dużej mierze do zniwelowania negatywnych zjawisk społecznych zdiagnozowanych na obszarze rewitalizacji oraz dodatkowo przyczynią się do uporządkowania ładu przestrzennego, poprawy stanu środowiska naturalnego i ożywienia gospodarczego. Realizacja przedsięwzięć zwiększy poziom integracji mieszkańców, w tym integracji międzypokoleniowej, zwiększy ich aktywność społeczną, kulturalną i zawodową, a także zwiększy poziom odpowiedzialności i dbałość o przestrzeń publiczną oraz za podejmowane przedsięwzięcia.

Tabela 58. Przedsięwzięcie rewitalizacyjne: nr 1

| | |
|---------------------------|--|
| Tytuł | Wzrost dostępności i jakości infrastruktury publicznej na obszarze rewitalizacji w Gminie Jedlicze |
| Zadania w przedsięwzięciu | Przedsięwzięcie nr 1 pn. Wzrost dostępności i jakości infrastruktury publicznej na obszarze rewitalizacji w Gminie Jedlicze jest przedsięwzięciem składającym się z następujących zadań obejmujących: Zadanie nr 1: <ul style="list-style-type: none"> - Przebudowa i rozbudowa budynku zabytkowej oficyny i utworzenie "Centrum Aktywizacji i Integracji Społecznej" w miejscowości Jaszczew. Zadanie nr 2: <ul style="list-style-type: none"> - Przebudowa Domu Ludowego w Jedliczu-Męcince wraz z zagospodarowanie otoczenia - utworzenie Centrum Aktywizacji Społeczności Lokalnej w Jedliczu. Zadanie nr 3: <ul style="list-style-type: none"> - Budowa Domu Pomocy Społecznej w miejscowości Jedlicze. |
| Zadanie nr 1 | Przebudowa i rozbudowa budynku zabytkowej oficyny celem utworzenie "Centrum Aktywizacji i Integracji Społecznej" w miejscowości Jaszczew. |
| Lokalizacja | Podobszar rewitalizacji: Jaszczew Jaszczew, dz. nr ew. 717 obręb Jaszczew |
| Podmiot realizujący | Gmina Jedlicze 38-460 Jedlicze, ul. Rynek 6 tel. 13 44 847 10 e-mail: ug@jedlicze.pl www.jedlicze.pl Jednostka Samorządu Terytorialnego |



| | |
|-------------------------|--|
| Tytuł | Wzrost dostępności i jakości infrastruktury publicznej na obszarze rewitalizacji w Gminie Jedlicze |
| Potencjalni partnerzy | - nie dotyczy |
| Powiązanie z problemami | <p>W sferze społecznej przedsięwzięcie przyczyni się do rozwiązania następujących problemów:</p> <ul style="list-style-type: none"> - ograniczone możliwości zapewnienia opieki osobom starszym i/lub niepełnosprawnym; - ograniczone możliwości/oferta spędzania wolnego czasu dla osób dorosłych i seniorów; - mało aktywne społeczeństwo w zakresie organizowania i spędzania wolnego czasu. <p>W sferze przestrzenno-funkcjonalnej i technicznej przedsięwzięcie przyczyni się do rozwiązania następujących problemów:</p> <ul style="list-style-type: none"> - zły stan techniczny niektórych zabytków – m.in. Oficyny przy zespole dworskim w Jaszczewi, Domu Ludowego w Jaszczewi. |
| Opis przedsięwzięcia | <p>Przedsięwzięcie dotyczy przebudowy i rozbudowy zdegradowanego budynku Oficyny zlokalizowanej w miejscowości Jaszczew. Budynek Oficyny został w 1996 roku wpisany do rejestru zabytków pod nr A-1245 jako element zespołu dworskiego.</p> <p>W samej miejscowości Jaszczew Gmina nie dysponuje obiektem, w którym możliwe by było podjęcie działań aktywizujących osoby starsze w ramach Klubu Seniora, zatem bez realizacji niniejszego zadania nie będzie możliwe powstanie Klubu Seniora, co oznacza, że jest warunkiem niezbędnym do realizacji Przedsięwzięcia rewitalizacyjnego nr 10 „Utworzenie Klubu Seniora w miejscowości Jaszczew”.</p> <p>Przebudowa i rozbudowa budynku oficyny będzie prowadzona celem zmiany sposobu użytkowania na budynek użyteczności publicznej „Centrum Aktywizacji Integracji Społecznej”. Zatem zdegradowany obiekt dzięki realizacji przedsięwzięcia otrzyma nową funkcję społeczną. Założono, że główną funkcją obiektu będzie lokalizacja siedziby i działań lokalnego Klubu Seniora. Poza tym przewidziano funkcje dodatkowe w postaci wykorzystania obiektu na cele aktywizacji mieszkańców w zakresie spędzania wolnego czasu oraz pogłębiania integracji społeczności lokalnej ze szczególnym uwzględnieniem integracji międzypokoleniowej.</p> <p>Po dokonaniu oględzin poszczególnych elementów budynek oficyny, który od wielu lat nie jest użytkowany, stwierdzono następujące oznaki degradacji obiektu:</p> <ul style="list-style-type: none"> - niszczące fundamenty murowane z cegły pełnej, w tym posadowione zbyt płytko; - znaczny stopień zużycia schodów wewnętrznych; - nieszczelność pokrycia dachowego i znaczny stopień zniszczenia niektórych elementów konstrukcji dachowej; - znaczne zużycie stolarki okiennej i drzwiowej (konieczna jest jej wymiana); - konieczność usunięcia starych tynków i okładzin wewnętrznych; - stan podłoża i posadzki wymaga całkowitego rozebrania posadzek z przegłębieniem gruntu dla wykonania warstw podłogowych zapewniających właściwą izolację przeciwwilgociową i termiczną; - tynki zewnętrzne częściowo odparzone wykazujące spore ubytki. Konieczne jest ich odtworzenie wraz z elementami; - instalacje: elektryczna, wodna, kanalizacyjna, gazowa – zły stan techniczny, konieczna wymiana na nową dostosowaną do projektowanej funkcji budynku. <p>Niniejsze zadanie inwestycyjne ma na celu nadanie zdegradowanemu budynkowi Oficyny nowej funkcji społecznej. Dzięki temu realizacja zadania pozwoli również</p> |



Fundusze Europejskie
Program Regionalny



Rzeczpospolita
Polska



Unia Europejska
Europejski Fundusz
Rozwoju Regionalnego





| | |
|--|--|
| Tytuł | Wzrost dostępności i jakości infrastruktury publicznej na obszarze rewitalizacji w Gminie Jedlicze |
| | <p>na uniknięcie dalszej dewastacji tego zabytkowego budynku i przywrócenie mu dawnego wyglądu eksponując jego walory historyczne.</p> <p>Przedmiotem zadania będzie wykonanie robót budowlanych niezbędnych do użytkowania budynku zgodnie z przeznaczeniem oraz zaleceniami konserwatora zabytków. Ponadto w zakres rzeczowy zadania wejdzie dostawa i montaż wyposażenia koniecznego do wprowadzenia nowej funkcji społecznej.</p> <p>W ramach projektowanej przebudowy przewidziano połączenie dwóch pomieszczeń parteru i przeznaczenie jej na salę konferencyjno-projekcyjną. Dla właściwego użytkowania obiektu jedno z pomieszczeń (przy wejściu do budynku) przeznaczono na sanitariaty, w tym dla osób niepełnosprawnych, pod schodami przewidziano miejsce na szatnie. Pomieszczenia na piętrze ze względu na schody wewnętrzne niespełniające wymogów ewakuacji w przypadku pożaru przeznaczono na pomieszczenia techniczne.</p> <p>Dzięki wykonaniu robót budowlanych i zakupowi wyposażenia powstanie możliwość uruchomienia w Jaszczwi Centrum Aktywizacji i Integracji Społecznej, które będzie siedzibą lokalnego Klubu Seniora oraz miejscem realizacji różnych działań aktywizujących i integrujących mieszkańców, ze szczególnym uwzględnieniem osób starszych. Poza aktywnością Klubu Seniora planuje się m.in. realizację projekcji filmów fabularnych i dokumentalnych dla mieszkańców miejscowości Jaszczew i innych obszarów gminy.</p> |
| Beneficjenci przedsięwzięcia | – mieszkańcy (szczególni osoby starsze i samotne) miejscowości Jaszczew oraz mieszkańcy Gminy Jedlicze. |
| Szacunkowe ramy finansowe | 1.044.365,60 zł |
| Okres realizacji | II kwartał 2019 - I kwartał 2020 |
| Potencjalne źródła finansowania | <ul style="list-style-type: none"> • Regionalny Program Operacyjny dla Województwa Podkarpackiego na lata 2014-2020. Priorytet VI, Działanie 6.3. Rewitalizacja przestrzeni regionalnej. • Budżet Gminy Jedlicze. |
| Sposób oceny i miary | <ul style="list-style-type: none"> – Listy uczestników zajęć Klubu Seniora; – Listy uczestników wydarzeń aktywizujących i integrujących mieszkańców. |
| Rezultaty | <ul style="list-style-type: none"> – liczba stałych członków Klubu Seniora organizowanych w zrewitalizowanym obiekcie – 30 osób; – liczba wydarzeń aktywizujących i integrujących mieszkańców organizowanych w zrewitalizowanym obiekcie – 12 rocznie – liczba uczestników wydarzeń aktywizujących i integrujących mieszkańców organizowanych w zrewitalizowanym obiekcie – 600 osób. |
| Przedsięwzięcie komplementarne finansowane z Europejskiego Funduszu Społecznego | Przedsięwzięcie nr 10. Utworzenie Klubu Seniora w miejscowości Jaszczew - Regionalny Program Operacyjny dla Województwa Podkarpackiego na lata 2014-2020. Oś priorytetowa VIII, Działanie 8.3. Zwiększenie dostępu do usług społecznych i zdrowotnych. |
| Zadanie nr 2 Przebudowa Domu Ludowego w Jedliczu-Męcince wraz z zagospodarowaniem otoczenia - utworzenie Centrum Aktywizacji Społeczności Lokalnej w Jedliczu. | |
| Lokalizacja | Podobszar rewitalizacji: Jedlicze - Kurkowskiego Jedlicze, działka nr 916 i 918 |
| Podmiot realizujący | Gmina Jedlicze 38-460 Jedlicze, ul. Rynek 6 tel. 13 44 847 10 e-mail: ug@jedlicze.pl |



| | |
|-------------------------|--|
| | www.jedlicze.pl Jednostka Samorządu Terytorialnego |
| Potencjalni partnerzy | - nie dotyczy |
| Powiązanie z problemami | <p>W sferze społecznej przedsięwzięcie przyczyni się do rozwiązania następujących problemów:</p> <ul style="list-style-type: none"> - brak stałych miejsc pracy dostosowanych do profilu zawodowego mieszkańców - utrudniony powrót na rynek pracy dla osób 50+; - absolwenci szkół mają ograniczone możliwości zatrudnienia; - utrzymująca się stała liczba osób zagrożonych wykluczeniem społecznym np. z powodu bezrobocia, w tym długotrwałego, uzależnienia od alkoholu; - ograniczone możliwości zapewnienia opieki osobom starszym i/lub niepełnosprawnym; - ograniczone możliwości/oferta spędzania wolnego czasu dla osób dorosłych i seniorów - niedostateczna ilość miejsc/ofert umożliwiających wspólne, atrakcyjne i aktywne spędzanie wolnego czasu przez dzieci, młodzież i dorosłych; - ograniczone możliwości/oferta spędzania wolnego czasu dla osób dorosłych i seniorów; - mało aktywne społeczeństwo w zakresie organizowania i spędzania wolnego czasu. <p>W sferze przestrzenno-funkcjonalnej przedsięwzięcie przyczyni się do rozwiązania następujących problemów:</p> <ul style="list-style-type: none"> - zły stan techniczny Domu Ludowego w Jedliczu-Męcince oraz zaniedbane jego otoczenie – możliwość nadania nowych funkcji, np. utworzenie centrum aktywności społecznej. |
| Opis przedsięwzięcia | <p>Aktualnie na działce nr 916 w Jedliczu, przy ulicy Kurkowskiego 19 znajduje się Dom Ludowy. Jest to obiekt z lat 30-tych XX wieku, który został rozbudowany w latach 70-tych. Aktualnie budynek udostępniany jest dla Ochotniczej Straży Pożarnej (1 pomieszczenie), świetlicy środowiskowej dla dzieci (1 pomieszczenie). Obiekt jest nieocieplony i nie posiada centralnego ogrzewania. Pomimo sporej powierzchni (393,86 m² powierzchnia parteru + około 100 m² na półpiętrze nad starą częścią obiektu + około 200 m² powierzchnia poddasza), obiekt w dużej części nie jest wykorzystywany. Pomieszczenia sanitarne, znajdujące się w suterrenach (pomieszczeniach zlokalizowanych poniżej powierzchni gruntu) są źle zaizolowane, nie spełniają warunków sanitarnych. Brak centralnego ogrzewania i zły standard pomieszczeń powodują, iż obiekt nie funkcjonuje we właściwy sposób. Konieczne jest więc przeniesienie sanitariatów na powierzchnię parteru i przebudowa pomieszczeń, aby możliwe było optymalne wykorzystywanie powierzchni.</p> <p>Przyległe otoczenie funkcjonalne Domu Ludowego stanowią działki 916 i 918. Na terenie działki nr 916 obok Domu Ludowego znajduje się stary, niewykorzystywany plac zabaw, który nie spełnia żadnych norm bezpieczeństwa i wymaga rozbiórki. Natomiast działka nr 918 jest niezagospodarowana (powierzchnia trawiasta).</p> <p>Przedmiotem zadania będzie wykonanie robót budowlanych niezbędnych do użytkowania budynku zgodnie z przeznaczeniem (nowymi funkcjami) na Gminne Centrum Aktywizacji Społeczności Lokalnej. Ponadto w zakres rzeczowy zadania wejdzie dostawa i montaż wyposażenia koniecznego do wprowadzenia nowych funkcji społecznych i gospodarczych. W ramach zadania zaplanowano również stworzenie na przyległym terenie funkcjonalnie związanym z Centrum Aktywizacji Społeczności Lokalnej (dotychczasowym Domem Ludowym) obszaru rekreacyjnego, które zapewni warunki do odpoczynku i rekreacji osób przebywających w Centrum i mieszkających w okolicy – tak młodzieży, osób dorosłych, jak i seniorów. Planowane jest wyznaczenie alejek spacerowych, nasadzenia roślinności ozdobnej, montaż ławek parkowych itp. Ponadto dla dzieci</p> |



| | |
|---|--|
| | <p>planowany jest montaż urządzeń placu zabaw, a dla dorosłych urządzeń fitness.</p> <p>Celem zadania jest nadanie nowej funkcji społecznej obiektowi Domu Ludowego w Jedliczu-Męcince poprzez stworzenie Gminnego Centrum Aktywizacji Społeczności Lokalnej, czyli wykorzystywanie oferty społecznej obiektu przez ogół społeczności. Nowa funkcja społeczna obiektu to prowadzenie działań w ramach Gminnego Centrum Aktywizacji Społeczności Lokalnej związanych z aktywną integracją osób zagrożonych ubóstwem lub wykluczeniem społecznym, poprawą sytuacji osób bezrobotnych na rynku pracy, wsparciem rozwoju przedsiębiorczości i zwiększaniem dostępu do usług społecznych. Zaplanowano również przeznaczenie jednego odnowionego pomieszczenia do prowadzenia działalności gospodarczej. Również przyległy teren funkcjonalnie związany z Centrum otrzyma nową funkcję (działka nr 918) – rekreacyjną, a w części (działka nr 216) zostanie przywrócona dotychczasowa funkcja (obecnie nieoferowana) rekreacyjna (plac zabaw).</p> <p>Dzięki realizacji projektu Gminne Centrum Aktywizacji Społeczności Lokalnej będzie mogło zrealizować przedsięwzięcia zaplanowane w ramach:</p> <ul style="list-style-type: none"> - poprawy sytuacji osób bezrobotnych na rynku pracy (Przedsięwzięcie nr 13); - wsparcia rozwoju przedsiębiorczości (Przedsięwzięcie nr 14); - zwiększania dostępu do usług społecznych (Przedsięwzięcie nr 15). <p>Bez realizacji niniejszego zadania nie będzie możliwa realizacja powyższych przedsięwzięć, gdyż Gmina nie dysponuje innymi wolnymi obiektami, w których mogłoby być realizowane powyższe działania zaplanowane, jako element funkcjonowania Gminnego Centrum Aktywizacji Społeczności Lokalnej w Jedliczu Męcince.</p> |
| Beneficjenci przedsięwzięcia | – mieszkańcy z miejscowości Jedlicze oraz pozostałych miejscowości Gminy Jedlicze. |
| Szacunkowe finansowe ramy | 1.154.156,79 zł |
| Okres realizacji | II kwartał 2019 - II kwartał 2020 |
| Potencjalne finansowania źródła | <ul style="list-style-type: none"> • Regionalny Program Operacyjny dla Województwa Podkarpackiego na lata 2014-2020. Priorytet VI, Działanie 6.3. Rewitalizacja przestrzeni regionalnej. • Budżet Gminy Jedlicze. |
| Sposób oceny i miary | Ewidencja Centrum Aktywizacji Społeczności Lokalnej – listy uczestników poszczególnych przedsięwzięć |
| Rezultaty | <ul style="list-style-type: none"> – liczba zorganizowanych przedsięwzięć w zakresie poprawy sytuacji osób bezrobotnych na rynku pracy - 1 – liczba zorganizowanych przedsięwzięć w zakresie wsparcia rozwoju przedsiębiorczości - 1 – liczba zorganizowanych przedsięwzięć w zakresie zwiększania dostępu do usług społecznych – 1 – liczba uczestników przedsięwzięć w zakresie poprawy sytuacji osób bezrobotnych na rynku pracy - 20 osób – liczba uczestników przedsięwzięć w zakresie wsparcia rozwoju przedsiębiorczości – 15 osób – liczba uczestników przedsięwzięć w zakresie zwiększania dostępu do usług społecznych – 30 osób |
| Przedsięwzięcie komplementarne finansowane z Europejskiego Funduszu Społecznego | <p>Przedsięwzięcie nr 13. Aktywny powrót na rynek pracy - Regionalny Program Operacyjny dla Województwa Podkarpackiego na lata 2014-2020. Oś priorytetowa VII, Działanie 7.1. Poprawa sytuacji osób bezrobotnych na rynku pracy.</p> <p>Przedsięwzięcie nr 14. Czas na przedsiębiorczość – działa na własny rachunek - Regionalny Program Operacyjny dla Województwa Podkarpackiego na lata 2014-2020. Oś priorytetowa VII, Działanie 7.3. Wsparcie rozwoju przedsiębiorczości.</p> <p>Przedsięwzięcie nr 15. Utworzenie Klubu seniora w miejscowości Jedlicze - Regionalny Program Operacyjny dla Województwa Podkarpackiego na lata 2014-2020. Oś priorytetowa VIII, Działanie 8.3. Zwiększenie dostępu do usług</p> |



| | |
|---|---|
| | społecznych i zdrowotnych. |
| Zadanie 3 Budowa Domu Pomocy Społecznej w miejscowości Jedlicze | |
| Lokalizacja | Podobszar rewitalizacji: Jedlicze – Centrum Jedlicze, działka nr 2472; 2473; 2474; 2475; 1068, Ul. Kościuszki 5 |
| Podmiot realizujący | Gmina Jedlicze 38-460 Jedlicze, ul. Rynek 6 tel. 13 44 847 10 e-mail: ug@jedlicze.pl www.jedlicze.pl Jednostka Samorządu Terytorialnego |
| Potencjalni partnerzy | Nie dotyczy |
| Powiązanie z problemami | W sferze społecznej zadanie przyczyni się do rozwiązania następujących problemów: - ograniczone możliwości zapewnienia opieki osobom starszym i/lub niepełnosprawnym; - ograniczone możliwości/oferta spędzania wolnego czasu dla osób dorosłych i seniorów. W sferze przestrzenno-funkcjonalnej przedsięwzięcie przyczyni się do rozwiązania następujących problemów: - brak domu pomocy społecznej, niezbędnego do zapewnienia opieki osobom będącym w trudnej sytuacji życiowej. |
| Opis przedsięwzięcia | Aktualnie na działkach nr 2472, 2473 i 2474 znajdują się garaże należące do Gminy, w których garażowane są pojazdy, oraz magazynowany jest sprzęt i narzędzia. Ponadto znajdują się pomieszczenia socjalne pracowników wykonujących roboty publiczne. Część z tych obiektów jest zdegradowana i niewykorzystana. Budynki te są na tyle zniszczone, że nadają się do przebudowy czy rozbudowy, wymagają rozbiórki. Wśród wskaźników opisujących poziom degradacji obszaru rewitalizacji znaczące są w sferze społecznej wskaźniki związane z osobami starszymi, niepełnosprawnymi: - wskaźnik obciążenia demograficznego; - liczba świadczeniobiorców pomocy społecznej z tytułu niepełnosprawności i długotrwałej lub ciężkiej choroby. Zatem jedną z ważniejszych potrzeb rewitalizacyjnych zidentyfikowanych w procesie prac nad Lokalnym Programem Rewitalizacji Gminy Jedlicze jest kwestia pozyskania obiektu i zapewnienia opieki dla osób starszych, niepełnosprawnych, niesamodzielnych wymagających opieki. Dlatego Gmina planuje uruchomić Dom Pomocy Społecznej. Jednakże w związku z tym, że Gmina nie posiada żadnego wolnego obiektu, który można by zagospodarować czy przebudować i dostosować celem uruchomienia Domu Pomocy Społecznej, zaplanowano rewitalizację obszaru wyżej wymienionych działek o łącznej powierzchni 2073,33 m ² , polegającą na wyburzeniu zdegradowanych obiektów i budowie budynku Domu Pomocy Społecznej dla osób starszych, niepełnosprawnych, niesamodzielnych wymagających opieki, pochodzących z terenu Gminy Jedlicze. Osoby te dotychczas umieszczane są w ośrodkach rozsianskich po województwie podkarpackim. Celem jest zwiększenie dostępu do usług społecznych, szczególnie w zakresie opieki nad osobami zagrożonymi ubóstwem lub wykluczeniem społecznym poprzez utworzenie Domu Pomocy Społecznej w miejscowości Jedlicze. Przedsięwzięcie obejmować będzie budowę i wyposażenie budynku o następujących parametrach: <ul style="list-style-type: none"> • powierzchnia zabudowy budynku – 678,00 m²; • Powierzchnia zabudowy altanki – 25,00 m²; • Powierzchnia utwardzona dojazdu, dojazd, taras – 411,55 m²; • Powierzchnia biologicznie czynna – 958,78 m²; • powierzchnia użytkowa całego budynku – 1348,93 m²; • powierzchnia parteru – 581,09 m²; • powierzchnia pietra – 585,74 m²; |



Fundusze Europejskie
Program Regionalny



Rzeczpospolita
Polska



Unia Europejska
Europejski Fundusz
Rozwoju Regionalnego





| | | |
|--|------------|---|
| | | <ul style="list-style-type: none"> powierzchnia poddasza – 186,75 m²; <p>Będzie to budynek 3-kondygnacyjny z częściowo użytkowym poddaszem. Łącznie będzie posiadał 30 miejsc.</p> |
| Beneficjenci przedsięwzięcia | | – Osoby starsze, niepełnosprawne wymagające stałej opieki z terenu Gminy Jedlicze |
| Szacunkowe finansowe | ramy | 4.152.238,32 zł |
| Okres realizacji | | IV kwartał 2018 - II kwartał 2020 |
| Potencjalne finansowania | źródła | <ul style="list-style-type: none"> Regionalny Program Operacyjny dla Województwa Podkarpackiego na lata 2014-2020. Priorytet VI, Działanie 6.3. Rewitalizacja przestrzeni regionalnej. Budżet Gminy Jedlicze. |
| Sposób oceny i miary | | Ewidencja Domu Pomocy Społecznej |
| Rezultaty | | Liczba miejsc w obiekcie pomocy społecznej objętym wsparciem – 30 szt. |
| Przedsięwzięcie komplementarne finansowane Europejskiego Społecznego | z Funduszu | Przedsięwzięcie nr 11. Wspólna troska o społeczność ludzi zagrożonych wykluczeniem społecznym - miarą cywilizacji i postępu w Gminie Jedlicze - Regionalny Program Operacyjny dla Województwa Podkarpackiego na lata 2014-2020. Oś priorytetowa VIII, Działanie 8.3 Zwiększenie dostępu do usług społecznych i zdrowotnych. |
| Łączna wartość przedsięwzięcia nr 1 | | <p>Zadanie nr 1:</p> <ul style="list-style-type: none"> Przebudowa i rozbudowa budynku zabytkowej oficyny i utworzenie "Centrum Aktywizacji i Integracji Społecznej" w miejscowości Jaszczew – 1.044.365,60 zł. <p>Zadanie nr 2:</p> <ul style="list-style-type: none"> Przebudowa Domu Ludowego w Jedliczu-Męcince wraz z zagospodarowanie otoczenia - utworzenie Centrum Aktywizacji Społeczności Lokalnej w Jedliczu – 1.154.156,79 zł. <p>Zadanie nr 3:</p> <ul style="list-style-type: none"> Budowa Domu Pomocy Społecznej w miejscowości Jedlicze – 4.152.238,32 zł. <p>Łączna wartość przedsięwzięcia – 6.350.760,71 zł</p> |

Źródło: Opracowanie własne na podstawie karty przedsięwzięcia

Tabela 59. Przedsięwzięcie rewitalizacyjne: nr 2

| | |
|-------------------------|--|
| Tytuł | Przebudowa Domu Katechetycznego przy Kościele Parafialnym w Jedliczu |
| Lokalizacja | Podobszar rewitalizacji: Jedlicze - Centrum Jedlicze, działka nr ewid. 1091/1 Pow. zabudowy 220 m ² |
| Podmiot realizujący | Parafia Rzymskokatolicka pw. Św. Antoniego w Jedliczu 38-460 Jedlicze, ul. Dubisa 3 tel. 13 43 52 027 www.parafiajedlicze.pl |
| Potencjalni partnerzy | Gmina Jedlicze, Gminny Ośrodek Kultury w Jedliczu, Biblioteka Publiczna w Jedliczu, organizacje pozarządowe. |
| Powiązanie z problemami | <p>W sferze społecznej przedsięwzięcie przyczyni się do rozwiązania następujących problemów:</p> <ul style="list-style-type: none"> niedostateczna ilość miejsc/ofert umożliwiających wspólne, atrakcyjne i aktywne spędzanie wolnego czasu przez dzieci, młodzież i dorosłych; utrzymująca się stała liczba osób zagrożonych wykluczeniem społecznym np. z powodu bezrobocia, w tym długotrwałego, uzależnienia od alkoholu; ograniczone możliwości zapewnienia opieki osobom starszym i/lub niepełnosprawnym; |



Fundusze Europejskie
Program Regionalny



Rzeczpospolita
Polska



Unia Europejska
Europejski Fundusz
Rozwoju Regionalnego





| Tytuł | Przebudowa Domu Katechetycznego przy Kościele Parafialnym w Jedliczu |
|---------------------------------|---|
| | <ul style="list-style-type: none"> - ograniczone możliwości/oferta spędzania wolnego czasu dla osób dorosłych i seniorów; - mało aktywne społeczeństwo w zakresie organizowania i spędzania wolnego czasu; - ograniczone możliwości zapewnienia opieki osobom starszym i/lub niepełnosprawnym. <p>W sferze przestrzenno-funkcjonalnej przedsięwzięcie przyczyni się do rozwiązania następujących problemów:</p> <ul style="list-style-type: none"> - wymagający remontu i przebudowy Dom Katechetyczny przy Kościele Parafialnym w Jedliczu – ograniczone możliwości udostępnienia dla organizacji pozarządowych, pielgrzymów oraz na działalność społeczną; - wysoka energochłonność niektórych obiektów publicznych. |
| Opis przedsięwzięcia | <p>Obiekt 2-pietrowy od czasu realizacji nauki religii w szkole mało wykorzystywany. Aktualnie odbywają się w nim spotkania Katolickiego Stowarzyszenia Młodzieży, Akcji Katolickiej, Caritasu parafialnego. Budynek nieocieplony ze starą stolarką drewnianą, wyposażony w gazowe centralne ogrzewanie starej generacji.</p> <p>Rewitalizacja obiektu, czyli przebudowanie, termomodernizacja i nadanie nowych funkcji pozwoliłoby wykorzystać obiekt dla celów rekreacyjnych, kulturalnych, a zwłaszcza związanych z rozwiązywaniem problemów społecznych dotyczących wykluczenia społecznego – osób uzależnionych od alkoholu i bezrobotnych, problemów rodzinnych z tego wynikających. Takie podmioty jak parafie mają sporo do zaoferowania w tym zakresie oraz spore doświadczenie w pracy z ludźmi, służąc ogółowi społeczności lokalnej m.in. poprzez wzmacnianie więzi społecznych i aktywizowanie mieszkańców.</p> <p>Celem przedsięwzięcia jest przebudowa istniejącego budynku z przeznaczeniem na ogólnodostępny obiekt służący społeczności lokalnej. Przebudowa obiektu umożliwi realizację projektów i programów, w tym we współpracy z Gminą Jedlicze, obejmujących:</p> <ul style="list-style-type: none"> - pracę socjalną, - poradnictwo i wsparcie indywidualne oraz grupowe w zakresie podniesienia kompetencji życiowych i umiejętności społeczno-zawodowych umożliwiających docelowo powrót do życia społecznego, w tym powrót na rynek pracy i aktywizację zawodową, - poradnictwo specjalistyczne, w tym: poradnictwo prawne w zakresie prawa rodzinnego i opiekuńczego, zabezpieczenia społecznego, poradnictwo rodzinne, obejmujące wsparcie rodzin, opieki nad osobami niepełnosprawnymi, terapię rodzinną, poradnictwo psychologiczne itp. - organizowanie warsztatów doradczych dla osób bezrobotnych z doradcą zawodowym lub warsztatów kompetencji społecznych prowadzonych przez psychologa, - organizowanie warsztatów grupowych motywacyjno-terapeutycznych dla osób uzależnionych od alkoholu. <p>W tym celu w Domu Katechetycznym przy Kościele Parafialnym w Jedliczu zostaną przygotowane pomieszczenia, które będą wykorzystywane do powyżej wymienionych działań.</p> <p>Obejmuje m.in. takie elementy:</p> <ul style="list-style-type: none"> - przebudowa i termomodernizacja budynku o pow. zabudowy 220 m², powierzchnia użytkowa około 350 m²; - teren zielony 3010 m². |
| Beneficjenci przedsięwzięcia | – mieszkańcy miejscowości Jedlicze oraz mieszkańcy Gminy Jedlicze: dzieci, młodzież, osoby starsze, grupy parafialne; |
| Szacunkowe finansowe ramy | 600000,00 zł |
| Okres realizacji | II kwartał 2019 - II kwartał 2020 |
| Potencjalne finansowania źródła | <ul style="list-style-type: none"> • Środki własne Parafii. • Dotacje z budżetu Gminy Jedlicze i Powiatu krośnieńskiego. |



| | |
|----------------------|---|
| Tytuł | Przebudowa Domu Katechetycznego przy Kościele Parafialnym w Jedliczu |
| | <ul style="list-style-type: none"> • Środki z Caritas Polska. • Regionalny Program Operacyjny dla Województwa Podkarpackiego na lata 2014-2020, Oś priorytetowa III Czysta energia, Działanie 3.3 Poprawa jakości powietrza |
| Sposób oceny i miary | Rejestr użytkowników |
| Rezultaty | Liczba użytkowników – 500 osób |

Źródło: Opracowanie własne na podstawie karty przedsięwzięcia

Tabela 60. Przedsięwzięcie rewitalizacyjne: nr 3

| | |
|-------------------------|--|
| Tytuł | Przebudowa – rewitalizacja rynku w miejscowości Jedlicze |
| Lokalizacja | Podobszar rewitalizacji: Jedlicze - Centrum JEDLICZE, Nr ewid. działek: 1948; 1947; 1937/2; 1937/3; 1922; 1944/1; 1945/1; 1945/2 |
| Podmiot realizujący | Gmina Jedlicze 38-460 Jedlicze, ul. Rynek 6 tel. 13 44 847 10 e-mail: ug@jedlicze.pl www.jedlicze.pl Jednostka Samorządu Terytorialnego |
| Potencjalni partnerzy | - nie dotyczy |
| Powiązanie z problemami | <p>W sferze społecznej przedsięwzięcie przyczyni się do rozwiązania następujących problemów:</p> <ul style="list-style-type: none"> – niedostateczna ilość miejsc/ofert umożliwiających wspólne, atrakcyjne i aktywne spędzanie wolnego czasu przez dzieci, młodzież i dorosłych; – ograniczone możliwości/oferta spędzania wolnego czasu dla osób dorosłych i seniorów; – mało aktywne społeczeństwo w zakresie organizowania i spędzania wolnego czasu; <p>W sferze przestrzenno-funkcjonalnej przedsięwzięcie przyczyni się do rozwiązania następujących problemów:</p> <ul style="list-style-type: none"> - wzrost zagrożeń w ruchu komunikacyjnym – wzrost liczby zdarzeń drogowych, zagrożony ruch dzieci do szkoły; - przestrzeń publiczna niedostosowana do potrzeb osób niepełnosprawnych; - zbyt mało miejsc w przestrzeni publicznej do spotkań dla matek z dziećmi i starszych; - niewystarczająca ilość chodników przy drogach (szczególnie przy drogach powiatowych i drodze krajowej) o dużym natężeniu ruchu; - niewystarczająca estetyka i zagospodarowanie przestrzeni publicznych - braki zieleni niskiej oraz elementów małej architektury oraz oświetlenia terenu; - ograniczona dostępność komunikacyjna centrum Jedlicza – dojazdy, parkingi, miejsca postojowe - słabo wykorzystane walory turystyczne obszarów rewitalizacji. <p>W sferze środowiskowej przedsięwzięcie przyczyni się do rozwiązania następujących problemów:</p> <ul style="list-style-type: none"> - niewystarczająca estetyka i zagospodarowanie przestrzeni publicznych - braki zieleni niskiej oraz elementów małej architektury oraz oświetlenia terenu. |
| Opis przedsięwzięcia | <p>Działka nr 1948 – aktualnie teren zielony niezabudowany w centrum rynku, opleciony wokół dwoma drogami powiatowymi, drogą wewnętrzną (działka nr 1947) prowadzącą do sklepów, banku, zakładów usługowych znajdujących się w rynku, oraz Urzędu Gminy. Teren zielony praktycznie niewykorzystywany w celach rekreacyjnych (zarosnięty z dużą ilością krzewów i drzew, bez chodników i odpowiedniej infrastruktury rekreacyjnej. Teren wymaga rewitalizacji celem nadania mu nowej funkcji.</p> <p>Działka 1945/2 – na części znajduje się gminny parking i nawierzchni asfaltowej,</p> |



| Tytuł | Przebudowa – rewitalizacja rynku w miejscowości Jedlicze |
|---------------------------------|---|
| | <p>natomiast druga część działki jest niezabudowana. Część ta wymaga rewitalizacji, czyli nadania jej funkcji rekreacyjno-sportowej w centrum miejscowości.</p> <p>Działki 1945/1; 1944/1; 1943/1 – działki częściowo zagospodarowane w celach komunikacyjnych, jako dojazd do kompleksu handlowo-usługowego oraz jako miejsca postojowe, a częściowo niezagospodarowane, wymagające zagospodarowania.</p> <p>Rynek w Jedliczu jako „zespół małomiasteczkowy” znajduje się w gminnej i wojewódzkiej ewidencji zabytków.</p> <p>Ogólnie teren Rynku w Jedliczu stanowi swoiste centrum miejscowości, wokół którego zlokalizowane są główne obiekty administracyjne i handlowo-usługowe. Właściwe zagospodarowanie i wykorzystanie miejsca przyczyni się do zacieśnienia więzi społecznych, oraz wzmocni poczucie więzi ze swoją „małą ojczyzną”. Ponadto przystosowanie infrastruktury dla osób niepełnosprawnych wzmocni poczucie bezpieczeństwa użytkowników i przyczyni się do szerszego nawiązywania kontaktów między ludźmi z różnych grup społecznych, wiekowych itp.</p> <p>Celem jest poprawa ładu przestrzennego centrum Jedlicza.</p> <p>Obejmuje m.in. takie elementy:</p> <ul style="list-style-type: none"> • budowa alejek, nasadzenie zieleni niskiej, wykonanie małej architektury, wykonanie nowych nawierzchni ciągów komunikacyjnych; • budowa skweru do spotkań społecznych; • przebudowa istniejących ciągów komunikacyjnych dla pieszych i pojazdów, wyznaczenie miejsc parkingowych; • odtworzenie rynku jedlickiego, jako centrum spotkań społecznych o powierzchni około 2000 m²; • odświeżenie terenu przy istniejącej zabudowie zabytkowej kościoła parafialnego; <p>Dzięki realizacji zadań w projekcie:</p> <ul style="list-style-type: none"> • poprawi się estetyka i ład przestrzeni publicznych – centrum Jedlicza; • zostanie przywrócona funkcja spotkań społecznych poprzez wykonanie skweru z możliwością odpoczynku na ławkach w ramach spotkań mieszkańców; • dokonane zostaną nasadzenia zieleni niskiej oraz zainstalowane zostaną elementy małej architektury i oświetlenie terenu; • przestrzeń publiczna zostanie dostosowana do potrzeb osób niepełnosprawnych; • zostaną wyznaczone miejsca postojowe i ciągi dla pieszych. |
| Beneficjenci przedsięwzięcia | <ul style="list-style-type: none"> – mieszkańcy miejscowości Jedlicze oraz mieszkańcy Gminy Jedlicze; – klienci Urzędu Gminy w Jedliczu; – turyści, – klienci okolicznych placówek handlowych i usługowych; |
| Szacunkowe ramy finansowe | 1.500.000,00 zł |
| Okres realizacji | II kwartał 2021 - III kwartał 2022 |
| Potencjalne źródła finansowania | Budżet Gminy Jedlicze. |



| | |
|----------------------|--|
| Tytuł | Przebudowa – rewitalizacja rynku w miejscowości Jedlicze |
| Sposób oceny i miary | – raport na podstawie monitoringu wizyjnego; – dokumentacja z organizacji imprez masowych GOK Jedlicze oraz GOSiR Jedlicze. |
| Rezultaty | – liczba użytkowników zrewitalizowanych przestrzeni rocznie – 20000 osób; – liczba imprez masowych organizowanych na zrewitalizowanym rynku w Jedliczu – 4 – liczba uczestników imprez masowych organizowanych na zrewitalizowanym rynku w Jedliczu – 6000 osób. |

Źródło: Opracowanie własne na podstawie karty przedsięwzięcia

Tabela 61. Przedsięwzięcie rewitalizacyjne: nr 4

| | |
|-------------------------|---|
| Tytuł | „Budowa ogólnodostępnego targowiska „Mój Rynek” w Jedliczu” |
| Lokalizacja | Jedlicze, działka nr 1082/2, Ul. Sienkiewicza |
| Podmiot realizujący | Gmina Jedlicze 38-460 Jedlicze, ul. Rynek 6 tel. 13 44 847 10 e-mail: ug@jedlicze.pl www.jedlicze.pl Jednostka Samorządu Terytorialnego |
| Potencjalni partnerzy | Nie dotyczy |
| Powiązanie z problemami | W sferze gospodarczej przedsięwzięcie przyczyni się do rozwiązania następujących problemów: - ograniczone możliwości zbytu lokalnych produktów rolnych – brak dobrze urządzonego targowiska; - ograniczona liczba miejsc do prowadzenia działalności handlowej i usługowej; - niski poziom przedsiębiorczości; - brak stałych miejsc pracy dostosowanych do profilu zawodowego mieszkańców; - ograniczona dostępność lokali usługowych i handlowych; - słaba kondycja ekonomiczna istniejących przedsiębiorstw; |
| Opis przedsięwzięcia | Aktualnie działka nr 1082/2 jest niezagospodarowana. Leży na obszarze objętym zagrożeniem powodziowym, więc nie może powstać tu żaden obiekt użyteczności publicznej. W ramach warunkowego odstępstwa wydana została pozytywna opinia Regionalnego Zarządu Gospodarki Wodnej w Krakowie zezwalająca na powstanie całorocznego targowiska. Planowane jest wykonanie utwardzenia terenu z kostki brukowej (umożliwiającej przesiekanie wody), wykonanie alejek handlowych, wykonanie stoisk handlowych (połowa powierzchni handlowej zadaszona). Teren zostanie ogrodzony i oświetlony. Na obszarze działki powstanie budynek socjalny (toalety i pomieszczenie socjalne dla obsługi). Z racji specyfiki obszaru, jest to jedyna inwestycja, która wyprowadzi teren działki o powierzchni ponad 90arów ze stanu kryzysowego, gdyż inna inwestycja nie mogłaby tam powstać. Celem jest stworzenie ogólnodostępnego całorocznego targowiska, na którym odbywać się będzie sprzedaż produktów rolno-spożywczych (51 % powierzchni handlowej), w tym 10 % powierzchni przeznaczona pod sprzedaż produktów wytworzonych w systemie rolnictwa ekologicznego. Cały teren będzie oświetlony, a energia w minimum 30 % będzie pochodziła ze źródeł odnawialnych (instalacja fotowoltaiczna). Jak wynika z powyższego, będzie to obiekt nowoczesny, ekologiczny, promujący sprzedaż produktów ekologicznych. Wpłynie pozytywnie na wzrost aktywności rolników i przedsiębiorców z terenu Gminy Jedlicze. Prócz rewitalizacji obszaru wpłynie pozytywnie na wzrost aktywności zawodowej mieszkańców i aktywizacji społeczności lokalnej (targowisko to miejsce spotkań i wymiany doświadczeń zawodowych i społecznych). Przedsięwzięcie obejmować będzie: <ul style="list-style-type: none"> • Budynek socjalny o powierzchni użytkowej – 31,44 m²; • 64 stanowiska handlowe; |



| | | |
|---------------------------------|--|--|
| | | <ul style="list-style-type: none"> • Droga dojazdowa; • Piesze ciągi komunikacyjne. |
| Beneficjenci przedsięwzięcia | | – mieszkańcy miejscowości Jedlicze oraz mieszkańcy Gminy Jedlicze: rolnicy, hodowcy, osoby prowadzące działalność gospodarczą, rolnicy ekologiczni, osoby sprzedające produkty lokalne i ekologiczne. |
| Szacunkowe ramy finansowe | | 1724324,92 zł |
| Okres realizacji | | II kwartał 2018 - IV kwartał 2020 |
| Potencjalne źródła finansowania | | <ul style="list-style-type: none"> • Program Rozwoju Obszarów Wiejskich na lata 2014-2020 w ramach operacji typu „Inwestycje w targowiska lub obiekty budowlane przeznaczone na cele promocji lokalnych produktów” w ramach poddziałania „Wsparcie inwestycji w tworzenie, ulepszanie i rozwijanie podstawowych usług lokalnych dla ludności wiejskiej, w tym rekreacji, kultury i powiązanej infrastruktury” • Budżet Gminy Jedlicze. |
| Sposób oceny i miary | | Ewidencja prowadzona przez zarządzających targowiskiem |
| Rezultaty | | Liczba planowanych sprzedających w nowo wybudowanym lub przebudowanym targowisku [osobodni/rok] – 4480 osób |

Źródło: Opracowanie własne na podstawie karty przedsięwzięcia

Tabela 62. Przedsięwzięcie rewitalizacyjne: nr 5

| | |
|-------------------------|--|
| Tytuł | Przebudowa i modernizacja zabytkowego Domu Ludowego w Jaszczwi |
| Lokalizacja | Podobszar rewitalizacji: Jaszczew Jaszczew, działka nr 717 |
| Podmiot realizujący | Gmina Jedlicze 38-460 Jedlicze, ul. Rynek 6 tel. 13 44 847 10 e-mail: ug@jedlicze.pl www.jedlicze.pl Jednostka Samorządu Terytorialnego |
| Potencjalni partnerzy | Nie dotyczy |
| Powiązanie z problemami | <p>W sferze społecznej przedsięwzięcie przyczyni się do rozwiązania następujących problemów:</p> <ul style="list-style-type: none"> - niedostateczna ilość miejsc/ofert umożliwiających wspólne, atrakcyjne i aktywne spędzanie wolnego czasu przez dzieci, młodzież i dorosłych; - ograniczone możliwości/oferta spędzania wolnego czasu dla osób dorosłych i seniorów; - mało aktywne społeczeństwo w zakresie organizowania i spędzania wolnego czasu; <p>W sferze przestrzenno-funkcjonalnej przedsięwzięcie przyczyni się do rozwiązania następujących problemów:</p> <ul style="list-style-type: none"> - brak pomieszczenia na potrzeby kina; - zły stan techniczny niektórych zabytków – m.in. Domu Ludowego w Jaszczwi; - zły stan techniczny Domu Ludowego w Jedliczu-Męcince oraz zaniedbane jego otoczenie – możliwość nadania nowych funkcji, np. utworzenie centrum aktywności społecznej; - wymagający remontu i przebudowy Dom Katechetyczny przy Kościele Parafialnym w Jedliczu – ograniczone możliwości udostępnienia dla organizacji pozarządowych, pielgrzymów oraz na działalność społeczną; - wysoka energochłonność niektórych obiektów publicznych; |
| Opis przedsięwzięcia | Aktualnie na działce nr 717 w Jaszczwi znajduje się zabytkowy Dom Ludowy, wpisany do rejestru zabytków w 1996 roku. W budynku prócz Domu Ludowego zlokalizowana jest filia Gminnej Biblioteki Publicznej. Obiekt nie jest wyposażony w centralne ogrzewanie, więc wiek, stan i |



Fundusze Europejskie
Program Regionalny



Rzeczpospolita
Polska



Unia Europejska
Europejski Fundusz
Rozwoju Regionalnego





zawilgocenie powoduje sukcesywne niszczenie obiektu. Zgodnie z zaleceniami konserwatorskimi konieczne jest odwodnienie budynku, wykonanie izolacji fundamentów, zmiana pokrycia dachowego, wykonanie instalacji odgromowej, instalacji CO.

Budynek z powodu złego stanu technicznego nie jest w pełni sposób wykorzystywany. W celu wyciągnięcia go ze stanu kryzysowego zapadła decyzja o nadaniu obiektowi nowej funkcji. Po zasięgnięciu opinii konserwatora zabytków została wydana decyzja o możliwości przebudowy obiektu i dostosowania dla potrzeb prowadzenia filii Gminnego Ośrodka Kultury w Jedliczu. Pozwoli to na szerokie wykorzystanie obiektu do działalności kulturalnej, kultywowania lokalnych tradycji i obyczajów, oraz tworzenia nowej oferty turystycznej.

Celem projektu jest podniesienie atrakcyjności kulturalnej regionu i zwiększenie dostępności do dóbr kultury poprzez wykonanie prac budowlanych polegających na przebudowie i robotach restauratorskich w zabytkowym Domu Ludowym w Jaszczwi i pozostałościach parku.

Dzięki realizacji projektu nastąpi:

- Zwiększenie jakości i dostępności usług kulturalnych w gminie Jedlicze
- Wprowadzenie nowych form działalności w tym zindywidualizowanym skierowanych dla grup defaworyzowanych, w tym seniorów,
- Wprowadzenie nowych form uczestnictwa w kulturze poprzez organizację zajęć w restaurowanym zabytkowym parku dworskim (wyjście w plener z wydarzeniami kulturalnymi, co umożliwi także zakup ekranu LED)
- Rozwój usług turystyki historycznej na terenie gmin Jedlicze, która w połączeniu z innymi inwestycjami od lat realizowanymi na rzecz zabezpieczenia i udostępnienia zabytków jest realizowana przez kolejne władze gminy.

Główne elementy projektu:

1. Przebudowa i roboty restauratorskie w zabytkowym Domu Ludowym w Jaszczwi, który wpisany jest do rejestru zabytków pod nr A-1245 z dnia 05.09.1996r.:
 - Podział funkcjonalny pomieszczeń usługowych
 - Wymiana instalacji wod.-kan.
 - Budowa instalacji CO
 - Wymiana instalacji elektrycznej
 - Wymiana stolarki okiennej i drzwiowej
 - Montaż i rozproszczenie instalacji wentylacyjnej i klimatyzacyjnej, co stanowić będzie zabezpieczenie zabytku przed wilgocią, z którą od lat zabytek boryka się i co jest główną przyczyną zniszczeń.
 - Budowa nowych pomieszczeń sanitarnych
 - Wymiana więźby dachowej
 - Ułożenie nowych podłóg i posadzek
 - Montaż nowych tynków wewnętrznych i zewnętrznych.
 - Naprawę spękań przy ścianie zewnętrznej od strony ogrodu
 - Naprawa spękań i rozwarstwień na elewacjach
 - Wymiana pokrycia dachowego
 - Montaż izolacji pionowej ścian piwnicznych i fundamentowych
 - Prace restauratorskie (elewacja, elementy wyposażenia, drzwi, posadzki, schody)

Zestawienie powierzchni i kubatury:

- Powierzchnia zabudowy - 553,90 m²
- Powierzchnia użytkowa - 484,8 m²
- Kubatura – 2714 m³

2. Zagospodarowanie części terenu wokół zabytkowego Domu Ludowego na potrzeby odtworzenia dworskiego parku, również stanowiącego zabytek.
3. Dostawa wyposażenia zabytkowego Domu Ludowym w Jaszczwi na potrzeby realizacji w nim działań kulturalnych poprzez utworzenie filii GOK w Jaszczwi. W projekcie zaplanowano zastosowanie rozwiązań energooszczędnych, a także poprawiających bezpieczeństwo zabytku (instalacja alarmowa, p. pożarowa, oświetlenie zabytku iluminacją).



| | |
|---------------------------------|---|
| Beneficjenci przedsięwzięcia | – mieszkańcy miejscowości Jaszczew oraz mieszkańcy Gminy Jedlicze: dzieci i młodzież, osoby dorosłe, członkowie organizacji społecznych; – szkoły z Jaszczwi i Gminy Jedlicze; – amatorzy kultury i rekreacji; – goście i turyści. |
| Szacunkowe ramy finansowe | 3588475,11zł |
| Okres realizacji | III kwartał 2017 - IV kwartał 2019 |
| Potencjalne źródła finansowania | <ul style="list-style-type: none"> • Regionalny Program Operacyjny dla Województwa Podkarpackiego na lata 2014-2020. Priorytet IV, Działanie 4.4 - KULTURA. • Budżet Gminy Jedlicze. |
| Sposób oceny i miary | Ewidencja Domu Ludowego w Jaszczwi |
| Rezultaty | Liczba osób korzystających z obiektów kultury objętych wsparciem – 250 osób/rok; Wzrost oczekiwanej liczby odwiedzin w objętych wsparciem miejscach należących do dziedzictwa kulturalnego i naturalnego oraz stanowiących atrakcje turystyczne – 300 odwiedzin/rok. |

Źródło: Opracowanie własne na podstawie karty przedsięwzięcia

Tabela 63. Przedsięwzięcie rewitalizacyjne: nr 6

| | |
|-------------------------|--|
| Tytuł | Przebudowa i rozbudowa boiska piłkarskiego NAFTA Jedlicze |
| Lokalizacja | Podobszar rewitalizacji: Jedlicze - Centrum Jedlicze, działka nr 1874/1 |
| Podmiot realizujący | Zakładowy Klub Sportowy NAFTA Jedlicze 38-460 Jedlicze, ul. Konopnickiej 1 tel. 13 43 526 01 e-mail: biuro@naftajedlicze.com http://www.naftajedlicze.com |
| Potencjalni partnerzy | Gmina Jedlicze |
| Powiązanie z problemami | <p>W sferze społecznej przedsięwzięcie przyczyni się do rozwiązania następujących problemów:</p> <ul style="list-style-type: none"> - niedostateczna ilość miejsc/ofert umożliwiających wspólne, atrakcyjne i aktywne spędzanie wolnego czasu przez dzieci, młodzież i dorosłych; - ograniczone możliwości/oferta spędzania wolnego czasu dla osób dorosłych i seniorów; - mało aktywne społeczeństwo w zakresie organizowania i spędzania wolnego czasu. <p>W sferze przestrzenno-funkcjonalnej przedsięwzięcie przyczyni się do rozwiązania następujących problemów:</p> <ul style="list-style-type: none"> - wzrost zagrożeń w ruchu komunikacyjnym – wzrost liczby zdarzeń drogowych, zagrożony ruch dzieci do szkoły; - przestrzeń publiczna niedostosowana do potrzeb osób niepełnosprawnych; - zbyt mało miejsc w przestrzeni publicznej do spotkań dla matek z dziećmi i starszych; - słabe zagospodarowanie terenu wokół Domu Ludowego w Jedliczu-Męcince; - niewystarczająca ilość chodników przy drogach (szczególnie przy drogach powiatowych i drodze krajowej) o dużym natężeniu ruchu; - niewystarczająca estetyka i zagospodarowanie przestrzeni publicznych - braki zieleni niskiej oraz elementów małej architektury oraz oświetlenia terenu; - ograniczona dostępność komunikacyjna centrum Jedlicza – dojazdy, parkingi, miejsca postojowe - niewystarczająca infrastruktura rekreacyjno-sportowa – m.in. zaplecze stadionu w Potoku, wymagające przebudowy boisko wielofunkcyjne w Jedliczu; - słabo wykorzystane walory turystyczne obszarów rewitalizacji; - niedostateczna ilość miejsc/ofert umożliwiających wspólne, atrakcyjne i aktywne spędzanie wolnego czasu przez dzieci, młodzież i dorosłych; - ograniczone możliwości/oferta spędzania wolnego czasu dla osób dorosłych i |



| | | |
|------------------------------|--------|---|
| | | seniorów; - mało aktywne społeczeństwo w zakresie organizowania i spędzania wolnego czasu; |
| Opis przedsięwzięcia | | Aktualnie na działce nr 1874/1 w Jedliczu zlokalizowane jest boisko piłkarskie o nawierzchni trawiastej, wyposażone w trybuny. Poza obrysem stadionu znajduje się plac o nawierzchni asfaltowej, na której dawniej znajdowało się boisko do siatkówki, koszykówki, oraz kort tenisowy. Aktualnie nawierzchni nie jest użytkowana, gdyż nie spełnia żadnych norm bezpieczeństwa – wymaga przebudowy. Celem projektu jest przywrócenie dawnych funkcji, oraz nadanie nowych, które umożliwią uprawianie takich dyscyplin sportowych, jak piłka ręczna, piłka siatkowa, koszykówka, tenis ziemny. Planowana jest przebudowa placu polegająca na wykonaniu miejsc postojowych, wyznaczeniu szlaków pieszych oraz budowie wielofunkcyjnego boiska ze sztuczną nawierzchnią. Celem szczegółowym jest chęć udostępnienia całej infrastruktury szerszej rzeszy uczestnikom, nie tylko sportowcom klubu sportowego, ale ogólna dostępność infrastruktury dla społeczności lokalnej, chcącej aktywnie spędzać swój wolny czas. |
| Beneficjenci przedsięwzięcia | | – mieszkańcy miejscowości Jedlicze oraz mieszkańcy Gminy Jedlicze: dzieci i młodzież, osoby dorosłe, członkowie klubu sportowego Nafta Jedlicze; – szkoły z Jedlicza i Gminy Jedlicze; – amatorzy sportu i rekreacji; – goście i turyści; |
| Szacunkowe finansowe | ramy | 1500000,00 zł |
| Okres realizacji | | I kwartał 2021 - IV kwartał 2023 |
| Potencjalne finansowania | źródła | <ul style="list-style-type: none"> • Ministerstwo Sportu i Turystyki • Budżet Rafinerii Nafty Jedlicze |
| Sposób oceny i miary | | Ewidencja Stadionu |
| Rezultaty | | Liczba osób korzystających z obiektów sportu objętych wsparciem – 800 osób/rok |

Źródło: Opracowanie własne na podstawie karty przedsięwzięcia

Tabela 64. Przedsięwzięcie rewitalizacyjne: nr 7

| | |
|-------------------------|---|
| Tytuł | „Remont mostu zlokalizowanego na rzece Jasiołka przy ul. Wierzbowej w miejscowości Jedlicze” |
| Lokalizacja | Podobszar rewitalizacji: Jedlicze - Centrum Jedlicze, działka nr 1969/5 |
| Podmiot realizujący | Gmina Jedlicze 38-460 Jedlicze, ul. Rynek 6 tel. 13 44 847 10 e-mail: ug@jedlicze.pl www.jedlicze.pl Jednostka Samorządu Terytorialnego |
| Potencjalni partnerzy | Nie dotyczy |
| Powiązanie z problemami | <p>W sferze społecznej przedsięwzięcie przyczyni się do rozwiązania następujących problemów:</p> <ul style="list-style-type: none"> - niedostateczna ilość miejsc/ofert umożliwiających wspólne, atrakcyjne i aktywne spędzanie wolnego czasu przez dzieci, młodzież i dorosłych; - ograniczone możliwości/oferta spędzania wolnego czasu dla osób dorosłych i seniorów; - mało aktywne społeczeństwo w zakresie organizowania i spędzania wolnego czasu; <p>W sferze przestrzenno-funkcjonalnej przedsięwzięcie przyczyni się do rozwiązania następujących problemów:</p> |



| | |
|---------------------------------|--|
| | <ul style="list-style-type: none"> - wzrost zagrożeń w ruchu komunikacyjnym – wzrost liczby zdarzeń drogowych, zagrożony ruch dzieci do szkoły; - przestrzeń publiczna niedostosowana do potrzeb osób niepełnosprawnych; - zbyt mało miejsc w przestrzeni publicznej do spotkań dla matek z dziećmi i starszych; - słabe zagospodarowanie terenu wokół Domu Ludowego w Jedliczu-Męcince; - niewystarczająca ilość chodników przy drogach (szczególnie przy drogach powiatowych i drodze krajowej) o dużym natężeniu ruchu; - niewystarczająca estetyka i zagospodarowanie przestrzeni publicznych - braki zieleni niskiej oraz elementów małej architektury oraz oświetlenia terenu; - ograniczona dostępność komunikacyjna centrum Jedlicza – dojazdy, parkingi, miejsca postojowe - niewystarczająca infrastruktura rekreacyjno-sportowa – m.in. zaplecze stadionu w Potoku, wymagające przebudowy boisko wielofunkcyjne w Jedliczu; - słabo wykorzystane walory turystyczne obszarów rewitalizacji; - niedostateczna ilość miejsc/ofert umożliwiających wspólne, atrakcyjne i aktywne spędzanie wolnego czasu przez dzieci, młodzież i dorosłych; - ograniczone możliwości/oferta spędzania wolnego czasu dla osób dorosłych i seniorów; - mało aktywne społeczeństwo w zakresie organizowania i spędzania wolnego czasu. <p>W sferze środowiskowej przedsięwzięcie przyczyni się do rozwiązania następujących problemów:</p> <ul style="list-style-type: none"> - niewystarczająca estetyka i zagospodarowanie przestrzeni publicznych - braki zieleni niskiej oraz elementów małej architektury oraz oświetlenia terenu; - mały udział terenów zielonych; - niski stopień wykorzystania OZE. |
| Opis przedsięwzięcia | <p>Aktualnie na rzece Jasiołka (działka nr 1969/5 w Jedliczu) znajduje się szkielet starego mostu, który został wyłączony z użytkowania z powodu zagrożenia zawaleniem.</p> <p>Z powodu wielu interwencji ze strony mieszkańców podczas spotkań i warsztatów rewitalizacyjnych podjęta została decyzja o konieczności odbudowy mostu. Będzie to most o ograniczonej nośności z przeznaczeniem dla ruchu pieszego i kołowego 1-śladowego. Pozwoli to skomunikować część Jedlicza leżącej na drugim brzegu rzeki Jasiołki.</p> <p>Realizacja zadania „przywróci do życia” starą zniszczoną kładkę (most), oraz pozwoli na wyprowadzenie przyległego obszaru ze stanu kryzysowego. Połączy ponadto szlaki piesze biegnące po obu stronach rzeki, znajdujące się na obszarze Natura 2000. W pobliżu znajduje się zalew Chlebianka, znane w okolicy łowisko, z którego korzystają okoliczni wędkarze.</p> <p>Celem głównym jest wyprowadzenie przyległego obszaru ze stanu kryzysowego, oraz umożliwienie mieszkańcom z ulicy Wierzbowej szybsze dotarcie do centrum miasta.</p> <p>Celem szczegółowym jest:</p> <ul style="list-style-type: none"> • Wzmocnienie poczucia więzi z mieszkańcami na drugim brzegu rzeki; • Wzrost bezpieczeństwa mieszkańców; • Zmniejszenie poczucia „defaworyzacji” wśród mieszkańców. |
| Beneficjenci przedsięwzięcia | <ul style="list-style-type: none"> - mieszkańcy ulicy Wierzbowej i całej miejscowości Jedlicze oraz mieszkańcy Gminy Jedlicze: dzieci i młodzież, osoby dorosłe,; - amatorzy sportu i rekreacji; - goście i turyści; |
| Szacunkowe finansowe ramy | 350000,00 zł |
| Okres realizacji | I kwartał 2021 - IV kwartał 2022 |
| Potencjalne finansowania źródła | <ul style="list-style-type: none"> • Program rozwoju gminnej i powiatowej infrastruktury drogowej na lata 2016-2019 • Budżet Gminy Jedlicze. |
| Sposób oceny i miary | Ewidencja Referatu Inwestycji i Rozwoju |



| | |
|-----------|---|
| Rezultaty | Liczba osób korzystających z obiektów objętych wsparciem – 700 osób/rok |
|-----------|---|

Źródło: Opracowanie własne na podstawie karty przedsięwzięcia

Tabela 65. Przedsięwzięcie rewitalizacyjne: nr 8

| | |
|-------------------------|---|
| Tytuł | Poprawa akustyki hali sportowej i utworzenie centrum sportowo-kongresowego. |
| Lokalizacja | Podobszar rewitalizacji: Jedlicze - Centrum Jedlicze, działka nr 1093/3, 1072, 1071 |
| Podmiot realizujący | Gmina Jedlicze 38-460 Jedlicze, ul. Rynek 6 tel. 13 44 847 10 e-mail: ug@jedlicze.pl www.jedlicze.pl Jednostka Samorządu Terytorialnego |
| Potencjalni partnerzy | Nie dotyczy |
| Powiązanie z problemami | <p>W sferze przestrzenno-funkcjonalnej przedsięwzięcie przyczyni się do rozwiązania następujących problemów:</p> <ul style="list-style-type: none"> - brak pomieszczenia na potrzeby kina; - zły stan techniczny niektórych zabytków – m.in. Domu Ludowego w Jaszczwi; - zły stan techniczny Domu Ludowego w Jedliczu-Męcince oraz zaniedbane jego otoczenie – możliwość nadania nowych funkcji, np. utworzenie centrum aktywności społecznej; - wymagający remontu i przebudowy Dom Katechetyczny przy Kościele Parafialnym w Jedliczu – ograniczone możliwości udostępnienia dla organizacji pozarządowych, pielgrzymów oraz na działalność społeczną; - wysoka energochłonność niektórych obiektów publicznych; - niewystarczająca infrastruktura rekreacyjno-sportowa – m.in. zaplecze stadionu w Potoku, wymagające przebudowy boisko wielofunkcyjne w Jedliczu; - słabo wykorzystane walory turystyczne obszarów rewitalizacji; - niedostateczna ilość miejsc/ofert umożliwiających wspólne, atrakcyjne i aktywne spędzanie wolnego czasu przez dzieci, młodzież i dorosłych; - ograniczone możliwości/oferta spędzania wolnego czasu dla osób dorosłych i seniorów; - mało aktywne społeczeństwo w zakresie organizowania i spędzania wolnego czasu; <p>W sferze gospodarczej przedsięwzięcie przyczyni się do rozwiązania następujących problemów:</p> <ul style="list-style-type: none"> - ograniczone możliwości zbytu lokalnych produktów rolnych – brak dobrze urządzonego targowiska; - ograniczona liczba miejsc do prowadzenia działalności handlowej i usługowej; - niski poziom przedsiębiorczości; - brak stałych miejsc pracy dostosowanych do profilu zawodowego mieszkańców; - ograniczona dostępność lokali usługowych i handlowych; - słaba kondycja ekonomiczna istniejących przedsiębiorstw; |
| Opis przedsięwzięcia | <p>Na działkach nr 1093/3, 1072, 1071, oraz 1093/5, 1094 i 1073 znajduje się kompleks Gminnego Ośrodka Sportu i Rekreacji w Jedliczu. W skład kompleksu wchodzi hala sportowa, sztuczne lodowisko z funkcją kortu tenisowego w lecie wraz z budynkiem socjalnym, boisko do piłki plażowej, zielona sala fitness, oraz duży parking.</p> <p>Parametry i wielkość obiektu hali pozwala na organizację różnego typu imprez sportowych i rekreacyjnych. Spora hala wraz z zapleczem oraz widownią na ponad 500 miejsc pozwalały na organizowanie różnego typu imprez kulturalnych, jednak akustyka na to nie pozwala.</p> <p>Jest to pewnego rodzaju sytuacja kryzysowa, gdyż hala nie jest w optymalny sposób wykorzystywana. Wyjściem z sytuacji kryzysowej będzie poprawa akustyki Sali poprzez montaż odpowiednich ekranów akustycznych. Konieczne będzie przeprowadzenie specjalistycznych badań akustycznych i dobór odpowiedniego rozwiązania.</p> |



Fundusze Europejskie
Program Regionalny



Rzeczpospolita
Polska



Unia Europejska
Europejski Fundusz
Rozwoju Regionalnego





| | | |
|------------------------------|--------|---|
| | | Celem głównym jest poprawa akustyki hali sportowej Gminnego Ośrodka Sportu i Rekreacji w Jedliczu. Celem szczegółowym jest wyjście z sytuacji kryzysowej i nadanie nowej funkcji obiektowi dla optymalizacji wykorzystania infrastruktury. |
| Beneficjenci przedsięwzięcia | | <ul style="list-style-type: none"> - mieszkańcy miejscowości Jedlicze oraz mieszkańcy Gminy Jedlicze: dzieci i młodzież, osoby dorosłe, członkowie organizacji społecznych; - artyści i wykonawcy; - szkoły z terenu Gminy Jedlicze; - animatorzy kultury; - goście i turyści; |
| Szacunkowe finansowe | ramy | 400000,00 zł |
| Okres realizacji | | I kwartał 2022 - II kwartał 2023 |
| Potencjalne finansowania | źródła | <ul style="list-style-type: none"> • Ministerstwo Sportu i Turystyki • Budżet Gminy Jedlicze. |
| Sposób oceny i miary | | Ewidencja prowadzona przez Gminny Ośrodek Sportu i Rekreacji (GOSiR); |
| Rezultaty | | Średniorocznie łącznie korzystających z hali GOSiR to liczba 45000 osób/rok |

Źródło: Opracowanie własne na podstawie karty przedsięwzięcia

Tabela 66. Przedsięwzięcie rewitalizacyjne: nr 9

| | | |
|------------------------------|---|---|
| Tytuł | Wsparcie osób zagrożonych wykluczeniem społecznym – osób uzależnionych od alkoholu i bezrobotnych z terenu Gminy Jedlicze | |
| Lokalizacja | Podobszar rewitalizacji: Jedlicze - Centrum Jedlicze, działka nr ewid. 1091/1 | |
| Podmiot realizujący | Gmina Jedlicze 38-460 Jedlicze, ul. Rynek 6 tel. 13 44 847 10 e-mail: ug@jedlicze.pl www.jedlicze.pl Jednostka Samorządu Terytorialnego | |
| Potencjalni partnerzy | Gminny Ośrodek Pomocy Społecznej, Klub AA, Gminna Komisja Zwalczenia Problemów Alkoholowych, Parafia pw. św. Antoniego i św. Łukasza w Jedliczu | |
| Powiązanie z problemami | W sferze społecznej przedsięwzięcie przyczyni się do rozwiązania następujących problemów: <ul style="list-style-type: none"> · utrzymująca się stała liczba osób zagrożonych wykluczeniem społecznym np. z powodu bezrobocia, w tym długotrwałego, uzależnienia od alkoholu. | |
| Opis przedsięwzięcia | Cel: Pomoc w uzyskaniu umiejętności przydatnych na rynku pracy oraz reintegracja społeczna osób dotychczas wycofanych społecznie. Działania: a) zorganizowanie warsztatów grupowych motywacyjno-terapeutycznych dla osób uzależnionych od alkoholu (15 osób). Rezultaty projektu: a) Pozostawanie w trzeźwości/podjęcie dalszej terapii przez ok. 30% uczestników warsztatów dla osób uzależnionych | |
| Beneficjenci przedsięwzięcia | - mieszkańcy Gminy Jedlicze: osoby uzależnione od alkoholu | |
| Szacunkowe finansowe | ramy | 50000,00 zł |
| Okres realizacji | 2020-2021 | |
| Potencjalne finansowania | źródła | <ul style="list-style-type: none"> • Budżet Parafii. • Budżet Gminy Jedlicze. |



Fundusze Europejskie
Program Regionalny



Rzeczpospolita
Polska



Unia Europejska
Europejski Fundusz
Rozwoju Regionalnego





| | |
|----------------------|---------------------------------------|
| Sposób oceny i miary | Listy obecności. |
| Rezultaty | Liczba uczestników – 15 osób rocznie. |

Źródło: Opracowanie własne na podstawie karty przedsięwzięcia

Tabela 67. Przedsięwzięcie rewitalizacyjne: nr 10

| Tytuł | Utworzenie Klubu seniora w miejscowości Jaszczew |
|---------------------------------|--|
| Lokalizacja | Podobszar rewitalizacji: Jaszczew Jaszczew, dz. nr ew. 717 obręb Jaszczew Centrum Aktywizacji i Integracji Społecznej (budynek zabytkowej oficyny). |
| Podmiot realizujący | Gmina Jedlicze Gminny Ośrodek Pomocy Społecznej w Jedliczu |
| Potencjalni partnerzy | - |
| Powiązanie z problemami | W sferze społecznej przedsięwzięcie przyczyni się do rozwiązania następujących problemów: – ograniczone możliwości zapewnienia opieki osobom starszym i/lub niepełnosprawnym; – ograniczone możliwości/oferta spędzania wolnego czasu dla osób dorosłych i seniorów; – mało aktywne społeczeństwo w zakresie organizowania i spędzania wolnego czasu. |
| Opis przedsięwzięcia | W ramach projektu planuje się: - stworzyć Klub Seniora w miejscowości Jaszczew; - oferować usługi społeczne w Klubie Seniora w miejscowości Jaszczew. Dzięki realizacji zadań w projekcie Gmina: <ul style="list-style-type: none"> • zapewnienie miejsca do bezpiecznego i godnego spędzania czasu, • zapewni możliwość organizowanie spotkań kulturalnych, rekreacyjnych i towarzyskich (m.in. ćwiczenia fizyczne pozwalające zadbać o kondycję, robotki ręczne, wspólne gry i zabawy usprawniające proces myślenia), • zorganizuje pomoc w rozwinięciu i wzmocnieniu aktywności oraz samodzielności życiowej (m. in. prelekcje z zakresu dostrzegania zagrożeń (np. „próba wyludzenia pieniędzy metodą” na wnuczka”, „na „policjanta”, „na fałszywe faktury” oraz jak nie dać nabrać się na pożyczki tzw. chwilówki), • zapewni pomoc psychologiczną, poradnictwo i niezbędne wsparcie, • zorganizowanie grupy samopomocy sąsiedzkiej tzw. bank usług lokalnych. Celem projektu jest: – Zapewniony odpowiedniego poziomu wsparcia dla seniorów. |
| Beneficjenci przedsięwzięcia | - seniorzy – osoby starsze z obszaru rewitalizacji tj. miejscowości Jaszczew, - opiekunowie osób starszych. |
| Szacunkowe finansowe ramy | 300 000,00 zł |
| Okres realizacji | 2020 |
| Potencjalne finansowania źródła | Regionalny Program Operacyjny dla Województwa Podkarpackiego na lata 2014-2020. Oś priorytetowa VIII, Działanie 8.3. Zwiększenie dostępu do usług społecznych i zdrowotnych. Budżet Gminy Jedlicze. |
| Rezultaty | Liczba użytkowników zrewitalizowanego obiektu – 30 osób. |
| Sposób oceny i miary | Lista uczestników zajęć w Klubie seniora. |



| Tytuł | Utworzenie Klubu seniora w miejscowości Jaszczew |
|--|--|
| Przedsięwzięcie komplementarne finansowane z Europejskiego Funduszu Rozwoju Regionalnego | Przedsięwzięcie rewitalizacyjne nr 1 – Zadanie nr 1 Przebudowa i rozbudowa budynku zabytkowej oficyny i utworzenie "Centrum Aktywizacji i Integracji Społecznej" w miejscowości Jaszczew – dzięki temu projektowi inwestycyjnemu powstaną pomieszczenia, które umożliwią realizację Przedsięwzięcia nr 10 tj. utworzenie Klubu Seniora w miejscowości Jaszczew i oferowanie usług społecznych dla osób starszych. Bez realizacji projektu inwestycyjnego nie byłaby możliwa realizacja projektu pn. „Utworzenie Klubu seniora w miejscowości Jaszczew”, gdyż gmina nie posiada odpowiedniego lokalu w tej miejscowości, ani nawet w miejscowościach sąsiednich, które mogłaby przeznaczyć na zajęcia i spotkania dla seniorów. |

Źródło: Opracowanie własne na podstawie karty przedsięwzięcia

Tabela 68. Przedsięwzięcie rewitalizacyjne: nr 11

| Tytuł | Wspólna troska o społeczność ludzi zagrożonych wykluczeniem społecznym - miarą cywilizacji i postępu w Gminie Jedlicze |
|-------------------------|---|
| Lokalizacja | Podobszar rewitalizacji: Jedlicze - Centrum Jedlicze, działka nr 2472; 2473; 2474; 2475; 1068, Ul. Kościuszki 5 |
| Podmiot realizujący | Gminny Ośrodek Pomocy Społecznej w Jedliczu |
| Potencjalni partnerzy | - |
| Powiązanie z problemami | W sferze społecznej przedsięwzięcie przyczyni się do rozwiązania następujących problemów: - ograniczone możliwości zapewnienia opieki osobom starszym i/lub niepełnosprawnym; - ograniczone możliwości/oferta spędzania wolnego czasu dla osób dorosłych i seniorów. W sferze przestrzenno-funkcjonalnej przedsięwzięcie przyczyni się do rozwiązania następujących problemów: - brak domu pomocy społecznej, niezbędnego do zapewnienia opieki osobom będącym w trudnej sytuacji życiowej. |
| Opis przedsięwzięcia | Realizacja przedsięwzięcia przyczyni się do: zmiany postaw społecznych, integracji mieszkańców – integracji międzypokoleniowej, aktywizacji grupy społecznej w wieku senioralnym i ludzi młodych, ograniczenia wykluczenia społecznego, poprawy jakości życia osób które znalazły się w trudnej sytuacji życiowej. W ramach projektu będzie oferowana pomoc zorganizowana w oparciu o tworzony Dom Pomocy Społecznej w miejscowości Jedlicze z 30 miejscami. W nim znajdzie schronienie ok. 30 osób. Będą one oprócz zapewnienia spraw bytowych wymagały i oczekiwały szeroko rozumianej opieki, która będzie sprzyjać włączeniu społecznemu. W związku z tym, w ramach przedsięwzięcia zostaną: – zaangażowani dzienni opiekunowie, asystenci osób niesamodzielnych, wolontariat opiekuńczy oraz inne formy samopomocowe, które będą wspierać stały personel Domu, – dla wymienionych wyżej, zaangażowanych osób (opiekunów nieformalnych, potrzebnych do opieki nad osobami niesamodzielnymi) zorganizowane będzie wsparcie w postaci kształcenia, w tym szkoleń, praktyk i wymiany doświadczeń. W zakres przedsięwzięcia wejdą zajęcia terapeutyczne dla osób przebywających w utworzonym DPS (osoby w podeszłym wieku, samotne i niepełnosprawne). Ponadto (już jako koszt niekwalifikowany) będą organizowane zajęcia, warsztaty, treningi oraz wydarzenia kulturalne wspierające integrację międzypokoleniową. W chwili obecnej na obszarze rewitalizacji nie ma dostosowywanych obiektów i przestrzeni, w których możliwa byłaby skuteczna realizacja przedsięwzięcia. Powstanie Domu Pomocy Społecznej w miejscowości Jedlicze stworzy takie |



Fundusze Europejskie
Program Regionalny



Rzeczpospolita
Polska



Unia Europejska
Europejski Fundusz
Rozwoju Regionalnego





| | |
|--|---|
| | <p>możliwości. W wybudowanym Domu Pomocy Społecznej zostaną wygoszparowane pomieszczenia służące realizacji niniejszego przedsięwzięcia. W pomieszczeniach tych będzie też realizowane kształcenie, szkolenia i praktyki oraz wymiana doświadczeń dla opiekunów nieformalnych osób niesamodzielnych.</p> <p>W Domu Pomocy Społecznej będą organizowane wydarzenia całoroczne o charakterze kulturalnym, ekspozycje multimedialne, warsztaty kulinarne, warsztaty artystyczne, ekspozycje prac z warsztatów, pikniki integracyjne dla beneficjentów przedsięwzięcia.</p> <p>Opisane powyżej działania w ramach tego przedsięwzięcia zaktywizują osoby starsze oraz osoby narażone na wykluczenie społeczne. Ponowne włączenie w życie społeczne spowoduje wzrost zaufania społecznego.</p> |
| Grupa docelowa/ ostateczni odbiorcy wsparcia | Seniorzy, osoby niepełnosprawne, osoby lub rodziny korzystające ze świadczeń z pomocy społecznej, osoby niesamodzielne – osoby wymagające stałej opieki . |
| Szacunkowe ramy finansowe | 115 000 zł |
| Okres realizacji | 2020-2021 |
| Potencjalne źródła finansowania | <ul style="list-style-type: none"> – RPO WP Działanie 8.3 Zwiększenie dostępu do usług społecznych i zdrowotnych – Budżet GOPS w Jedliczu. |
| Sposób oceny i miary | <ul style="list-style-type: none"> – Listy obecności – Liczba zorganizowanych wydarzeń – Liczba utworzonych grup formalnych (stowarzyszenia) i nieformalnych (kluby) |
| Rezultaty | <ul style="list-style-type: none"> – Liczba warsztatów tematycznych dla młodych i seniorów - 10 – Liczba osób objętych projektem wsparcia - 30 – Utworzenie grup formalnych (stowarzyszenia) i nieformalnych (kluby) - 1 |
| Przedsięwzięcie komplementarne finansowane z Europejskiego Funduszu Rozwoju Regionalnego | <ul style="list-style-type: none"> – Przedsięwzięcie rewitalizacyjne nr 1 – Zadanie nr 3 Budowa Domu Pomocy Społecznej w miejscowości Jaszczew – dzięki temu projektowi inwestycyjnemu powstanie obiekt, który umożliwi realizację Przedsięwzięcia nr 11, w ramach którego będzie organizowana pomoc dla osób starszych i niepełnosprawnych w oparciu o tworzony Dom Pomocy Społecznej w miejscowości Jedlicze. Bez realizacji projektu inwestycyjnego nie byłaby możliwa realizacja projektu pn. „Wspólna troska o społeczność ludzi zagrożonych wykluczeniem społecznym - miarą cywilizacji i postępu w Gminie Jedlicze”, gdyż gmina nie posiada odpowiedniego obiektu w tej miejscowości, ani nawet w miejscowościach sąsiednich, które mogłyby przeznaczyć na Dom Pomocy Społecznej. |

Źródło: Opracowanie własne na podstawie karty przedsięwzięcia

Tabela 69. Przedsięwzięcie rewitalizacyjne: nr 12

| | |
|-------------------------|--|
| Tytuł | W zdrowym ciele zdrowy duch - upowszechnianie kultury, sportu i rekreacji wśród mieszkańców Gminy Jedlicze |
| Lokalizacja | Obszar rewitalizacji |
| Podmiot realizujący | Gmina Jedlicze 38-460 Jedlicze, ul. Rynek 6 tel. 13 44 847 10 e-mail: ug@jedlicze.pl www.jedlicze.pl Jednostka Samorządu Terytorialnego |
| Potencjalni partnerzy | Gminny Ośrodek Kultury w Jedliczu, Gminny Ośrodek Sportu i Rekreacji w Jedliczu |
| Powiązanie z problemami | <p>W sferze społecznej przedsięwzięcie przyczyni się do rozwiązania następujących problemów:</p> <ul style="list-style-type: none"> - niedostateczna ilość miejsc/ofert umożliwiających wspólne, atrakcyjne i aktywne spędzanie wolnego czasu przez dzieci, młodzież i dorosłych; - ograniczone możliwości/oferta spędzania wolnego czasu dla osób dorosłych i |



Rzeczpospolita
Polska



Unia Europejska
Europejski Fundusz
Rozwoju Regionalnego





| | |
|---------------------------------|--|
| | <ul style="list-style-type: none"> seniorów; - mało aktywne społeczeństwo w zakresie organizowania i spędzania wolnego czasu; - mało aktywne społeczeństwo w zakresie organizowania i spędzania wolnego czasu; - ograniczone możliwości rozwoju działalności organizacji społecznych m.in. z powodu braków lokalowych; - niedoceniana praca społeczna; - ograniczone możliwości zapewnienia opieki osobom starszym i/lub niepełnosprawnym; - mała integracja i niska aktywność społeczna, zwłaszcza wśród młodego pokolenia; |
| Opis przedsięwzięcia | <p>Gmina Jedlicze słynie z aktywności sportowej. Funkcjonuje wiele sekcji sportowych i organizacji. Również oferta kulturalna realizowana przez Gminny Ośrodek Kultury dociera do szerokiej rzeszy odbiorców.</p> <p>Po przebudowie sporej części infrastruktury sportowej i kulturalnej, koniecznym będzie realizacja zadań aktywizujących mieszkańców realizujących dotychczasowe pasje i zainteresowania tylko w wąskim obszarze, czyli osoby żyjące na co dzień kulturą zainteresować sportem czy rekreacją i odwrotnie.</p> <p>Celem tego projektu jest aktywizowanie społeczności lokalnej i szersze włączenie w życie społeczne. Podczas spotkań, badań ankietowych i warsztatów diagnostycznym poruszany był problem aktywności osób starszych, włączenie dzieci i młodzieży w życie społeczne oraz „odciągnięcie” ich od komputera, oraz w zbudzenie odpowiedzialności wśród mieszkańców za swoją „małą ojczyznę” i reintegracja społeczna osób dotychczas wycofanych społecznie.</p> <p>Celem szczegółowym będzie wzmocnienie więzi rodzinnych, co wpływa pozytywnie na wzmocnienie pozytywnych relacji międzyludzkich, oraz szacunku do innych ludzi.</p> <p>Projekt ten realizowany będzie przez okres 12 miesięcy (1 rok), będzie bezpłatny i ogólnodostępny dla uczestników.</p> <p>W ramach realizacji projektu będzie realizowana:</p> <ul style="list-style-type: none"> • Projekcja filmów (przeeglądy filmów) w Gminnym Ośrodku Kultury w Jedliczu 3 niedziele w miesiącu przez okres 12 miesięcy; • Turniej miejscowości, lub turniej osiedli (gry i zabawy sprawnościowe), którego organizatorem będzie Gminny Ośrodek Sportu i Rekreacji w Jedliczu – 3 turnieje w okresie letnim w roku realizacji projektu; • Zawody interdyscyplinarne o puchar Burmistrza Gminy Jedlicze, organizator - Gminny Ośrodek Sportu i Rekreacji w Jedliczu – 2 imprezy w okresie letnim w roku realizacji projektu; |
| Beneficjenci przedsięwzięcia | – mieszkańcy Gminy Jedlicze: dzieci, młodzież, osoby dorosłe, seniorzy (w tym bezrobotni, osoby uzależnione od alkoholu, osoby z grup defaworyzowanych) |
| Szacunkowe ramy finansowe | 60 000,00 zł |
| Okres realizacji | 2023 |
| Potencjalne źródła finansowania | <ul style="list-style-type: none"> • Minister Sportu i Turystyki - Konkurs na dofinansowanie zadań ze środków budżetu państwa z zakresu wspierania promocji sportu, • Budżet Gminy Jedlicze. |
| Sposób oceny i miary | Listy obecności. |
| Rezultaty | Liczba uczestników – 1200 osób rocznie. |

Źródło: Opracowanie własne na podstawie karty przedsięwzięcia

Tabela 70. Przedsięwzięcie rewitalizacyjne: nr 13

| | |
|-------------|--|
| Tytuł | Aktywny powrót na rynek pracy |
| Lokalizacja | Podobszar rewitalizacji: Jedlicze - Kurkowskiego Jedlicze, działka nr 916 i 918 |





| | |
|---------------------------------|---|
| Tytuł | Aktywny powrót na rynek pracy |
| | Centrum Aktywizacji Społeczności Lokalnej w Jedliczu |
| Podmiot realizujący | Gminny Ośrodek Pomocy Społecznej w Jedliczu |
| Potencjalni partnerzy | - |
| Powiązanie z problemami | <p>W sferze społecznej przedsięwzięcie przyczyni się do rozwiązania następujących problemów:</p> <ul style="list-style-type: none"> - brak stałych miejsc pracy dostosowanych do profilu zawodowego mieszkańców - utrudniony powrót na rynek pracy dla osób 50+; - absolwenci szkół mają ograniczone możliwości zatrudnienia; - utrzymująca się stała liczba osób zagrożonych wykluczeniem społecznym np. z powodu bezrobocia, w tym długotrwałego, uzależnienia od alkoholu. |
| Opis przedsięwzięcia | <p>W obszarze rewitalizacji utrzymuje się duża liczba osób korzystających ze świadczeń GOPS z tytułu bezrobocia, co potwierdza fakt braku aktywności i samodzielnego działania na rynku pracy. Ten niski poziom kompetencji w zakresie poruszania się po rynku pracy spowodowany jest niskimi kwalifikacjami osób bezrobotnych. Z tego powodu osoby te mają olbrzymie trudności ze znalezieniem pracy pozwalającym na zapewnienie warunków życia lepszych niż minimum socjalne.</p> <p>Częstym powodem pozostawania bez pracy albo ubóstwa z uwagi na niskie wynagrodzenia jest brak przygotowania zawodowego lub jego niedostosowanie do potrzeb rynku pracy.</p> <p>W ramach realizacji niniejszego przedsięwzięcia zaplanowano dostarczenie wsparcia odpowiadającego indywidualnym potrzebom podopiecznych GOPS w Jedliczu, tak aby uczestnictwo w projekcie zwiększyło ich szanse na pracę i wyjście z ubóstwa powodującego wykluczenie społeczne. Zaprojektowano działania, których efektem będzie wzrost możliwości znalezienia zatrudnienia – tj. działania w ramach aktywnej integracji, nabycia i podniesienia kompetencji zawodowych oraz doświadczenia zawodowego poprzez realizację projektu z zakresu Aktywnej Integracji osób zagrożonych ubóstwem lub wykluczeniem społecznym.</p> <p>Główne zadania przedsięwzięcia:</p> <ul style="list-style-type: none"> - indywidualne poradnictwo zawodowe dla klientów GOPS Jedlicze w zakresie podniesienia kompetencji życiowych i umiejętności zawodowych prowadzących do powrotu na rynek pracy; - kursy zawodowe dostosowane do indywidualnych predyspozycji, możliwości w celu zdobycia nowych kompetencji i umiejętności zawodowych umożliwiających aktywizację zawodową. <p>Projekt realizuje cel: wzrost dochodów mieszkańców z tytułu zatrudnienia.</p> |
| Beneficjenci przedsięwzięcia | <p>Mieszkańcy obszaru rewitalizacji – osoby bezrobotne, bierne zawodowo oraz poszukujące pracy w wieku powyżej 29 roku życia należące, do jednej z grup:</p> <ul style="list-style-type: none"> ✓ osoby od 50 roku życia, ✓ osoby długotrwale bezrobotne. |
| Szacunkowe finansowe ramy | 400 000,00 zł |
| Okres realizacji | 2020-2021 |
| Potencjalne finansowania źródła | Działanie 7.1 – Poprawa sytuacji osób bezrobotnych na rynku pracy – projekty konkursowe. Regionalny Program Operacyjny dla Województwa Podkarpackiego na lata 2014-2020. |
| Rezultaty | Liczba osób, które ukończą odpowiednie kursy zawodowe potwierdzone |



| | |
|--|---|
| Tytuł | Aktywny powrót na rynek pracy |
| | <p>certyfikatem – 60.</p> <p>Liczba osób, które podejmą zatrudnienie na otwartym rynku pracy – 30.</p> |
| Sposób oceny i miary | <p>Listy obecności i potwierdzenia odbioru certyfikatów.</p> <p>Umowy o pracę.</p> |
| Przedsięwzięcie komplementarne finansowane z Europejskiego Funduszu Rozwoju Regionalnego | <p>Przedsięwzięcie rewitalizacyjne nr 1 – Zadanie nr 2 Przebudowa Domu Ludowego w Jedliczu-Męcince wraz z zagospodarowaniem otoczenia - utworzenie Centrum Aktywizacji Społeczności Lokalnej w Jedliczu – dzięki temu projektowi inwestycyjnemu obiektowi Domu Ludowego zostaną nadane nowe funkcje społeczne, kulturalne poprzez stworzenie Centrum Aktywizacji Społeczności Lokalnej, czyli wykorzystywanie obiektu przez ogół społeczności na działalność społeczną (aktywizacja seniorów, włączanie osób zagrożonych wykluczeniem społecznym, czy zawodowym). Powstanie zatem obiekt, który umożliwi realizację Przedsięwzięcia nr 13, w ramach którego będzie organizowana pomoc dla osób bezrobotnych. Bez realizacji projektu inwestycyjnego nie byłaby możliwa realizacja projektu pn. „Aktywny powrót na rynek pracy”, gdyż gmina nie posiada odpowiedniego obiektu w tej miejscowości, ani nawet w miejscowościach sąsiednich, które mogłaby przeznaczyć na wsparcie osób bezrobotnych w ramach funkcjonowania Centrum Aktywizacji Społeczności Lokalnej.</p> |

Źródło: Opracowanie własne na podstawie karty przedsięwzięcia

Tabela 71. Przedsięwzięcie rewitalizacyjne: nr 14

| | |
|-------------------------|--|
| Tytuł | Czas na przedsiębiorczość – działaj na własny rachunek |
| Lokalizacja | <p>Podobszar rewitalizacji: Jedlicze - Kurkowskiego</p> <p>Jedlicze, działka nr 916 i 918</p> <p>Centrum Aktywizacji Społeczności Lokalnej w Jedliczu</p> |
| Podmiot realizujący | Gminny Ośrodek Pomocy Społecznej w Jedliczu |
| Potencjalni partnerzy | Nie dotyczy |
| Powiązanie z problemami | <p>W sferze społecznej przedsięwzięcie przyczyni się do rozwiązania następujących problemów:</p> <ul style="list-style-type: none"> – brak stałych miejsc pracy dostosowanych do profilu zawodowego mieszkańców – utrudniony powrót na rynek pracy dla osób 50+; – absolwenci szkół mają ograniczone możliwości zatrudnienia; – utrzymująca się stała liczba osób zagrożonych wykluczeniem społecznym np. z powodu bezrobocia, w tym długotrwałego, uzależnienia od alkoholu. <p>W sferze gospodarczej przedsięwzięcie przyczyni się do rozwiązania następujących problemów:</p> <ul style="list-style-type: none"> – niski poziom przedsiębiorczości. |
| Opis przedsięwzięcia | <p>Celem głównym projektu jest zwiększenie liczby nowych przedsiębiorstw, poprzez aktywizację osób bezrobotnych i biernych zawodowo na terenie gminy Jedlicze, szczególnie na terenie obszaru rewitalizacji tj. miejscowości Jedlicze, Potok i Jaszczew.</p> <p>W projekcie będzie uczestniczyło 20 osób, spośród których 15 osób otrzyma wsparcie finansowe na otwarcie działalności gospodarczej.</p> <p>Główne zadania:</p> <ul style="list-style-type: none"> – rekrutacja do projektu, – grupowe szkolenia ABC Przedsiębiorczości, – indywidualne spotkania doradcze ze specjalistami, – wypłata dotacji na otwarcie działalności, – wypłata wsparcia pomostowego finansowego, |



| | |
|--|---|
| | <ul style="list-style-type: none"> - kontrola wykorzystania środków, - wsparcie szkoleniowo-doradcze, - rozliczenie dotacji. <p>Projekt przewiduje prowadzenie działań w zakresie oferowania możliwości tworzenia działalności gospodarczych na obszarze rewitalizacji.</p> |
| Beneficjenci przedsięwzięcia | <p>Grupy docelowe to osoby bezrobotne, w tym niepełnosprawne, bierne zawodowo oraz poszukujące pracy: osoby bezrobotne lub bierne zawodowo, powyżej 29 roku życia, będące w szczególnej sytuacji na rynku pracy: długotrwale bezrobotne, osoby w wieku powyżej 50 roku życia, kobiety i osoby niepełnosprawne, które zamierzają rozpocząć działalność gospodarczą z terenu Gminy Jedlicze - preferowane będą osoby zamieszkujące na obszarze objętym działaniami rewitalizacyjnymi, co pozwoli w pierwszej kolejności poprawić sytuację osób z tego obszaru, jako najbardziej potrzebujących (dla grupy docelowej zamieszkującej obszar rewitalizacji przewidziane będą preferencje punktowe na etapie rekrutacji do projektu).</p> <p>Liczba osób uczestniczących w projekcie – 20 osób.</p> |
| Szacunkowe ramy finansowe | 1 035 200,00 zł |
| Okres realizacji | 2020-2021 |
| Potencjalne źródła finansowania | <p>Działanie 7.3 – Wsparcie rozwoju przedsiębiorczości. Regionalny Program Operacyjny dla Województwa Podkarpackiego na lata 2014-2020.</p> <p>Budżet Gminy Jedlicze.</p> |
| Sposób oceny i miary | Listy obecności uczestników projektu. |
| Rezultaty | Liczba utworzonych miejsc pracy w ramach udzielonych z EFS środków na podjęcie działalności gospodarczej – 15. |
| Przedsięwzięcie finansowane z Europejskiego Funduszu Społecznego | <p>Przedsięwzięcie rewitalizacyjne nr 1 – Zadanie nr 2 Przebudowa Domu Ludowego w Jedliczu-Męcince wraz z zagospodarowaniem otoczenia - utworzenie Centrum Aktywizacji Społeczności Lokalnej w Jedliczu – dzięki temu projektowi inwestycyjnemu obiektowi Domu Ludowego zostaną nadane nowe funkcje społeczne, kulturalne poprzez stworzenie Centrum Aktywizacji Społeczności Lokalnej, czyli wykorzystywanie obiektu przez ogół społeczności na działalność społeczną - aktywizację seniorów, włączanie osób zagrożonych wykluczeniem społecznym, czy zawodowym.</p> <p>Powstanie zatem obiekt, który umożliwi realizację Przedsięwzięcia nr 14, w ramach którego będzie organizowana pomoc dla osób bezrobotnych. Bez realizacji projektu inwestycyjnego nie byłaby możliwa realizacja projektu pn. „Czas na przedsiębiorczość – działaj na własny rachunek”, gdyż gmina nie posiada odpowiedniego obiektu w tej miejscowości, ani nawet w miejscowościach sąsiednich, które mogłyby przeznaczyć na wsparcie osób bezrobotnych w ramach funkcjonowania Centrum Aktywizacji Społeczności Lokalnej.</p> |

Źródło: Opracowanie własne na podstawie karty przedsięwzięcia

Tabela 72. Przedsięwzięcie rewitalizacyjne: nr 15

| | |
|---------------------|--|
| Tytuł | Utworzenie Klubu seniora w miejscowości Jedlicze |
| Lokalizacja | <p>Podobszar rewitalizacji: Jedlicze - Kurkowskiego Jedlicze, działka nr 916 i 918</p> <p>Centrum Aktywizacji Społeczności Lokalnej w Jedliczu</p> |
| Podmiot realizujący | <p>Gmina Jedlicze</p> <p>Gminny Ośrodek Pomocy Społecznej w Jedliczu</p> |



Rzeczpospolita
Polska



Unia Europejska
Europejski Fundusz
Rozwoju Regionalnego





| | |
|--|---|
| Tytuł | Utworzenie Klubu seniora w miejscowości Jedlicze |
| Potencjalni partnerzy | - |
| Powiązanie z problemami | <p>W sferze społecznej przedsięwzięcie przyczyni się do rozwiązania następujących problemów:</p> <ul style="list-style-type: none"> - ograniczone możliwości zapewnienia opieki osobom starszym i/lub niepełnosprawnym; - ograniczone możliwości/oferta spędzania wolnego czasu dla osób dorosłych i seniorów; - mało aktywne społeczeństwo w zakresie organizowania i spędzania wolnego czasu. |
| Opis* przedsięwzięcia | <p>W ramach projektu planuje się:</p> <ul style="list-style-type: none"> - stworzyć Klub Seniora w miejscowości Jedlicze; - oferować usługi społeczne w Klubie Seniora w miejscowości Jedlicze. <p>Dzięki realizacji zadań w projekcie Gmina:</p> <ul style="list-style-type: none"> • zapewnienie miejsca do bezpiecznego i godnego spędzania czasu, • zapewni możliwość organizowanie spotkań kulturalnych, rekreacyjnych i towarzyskich (m.in. ćwiczenia fizyczne pozwalające zadbać o kondycję, robótki ręczne, wspólne gry i zabawy usprawniające proces myślenia), • zorganizuje pomoc w rozwinięciu i wzmocnieniu aktywności oraz samodzielności życiowej (m. in. prelekcje z zakresu dostrzegania zagrożeń (np. „próba wyłudzenia pieniędzy metodą” na wnuczka”, „na „policjanta”, „na fałszywe faktury” oraz jak nie dać nabrać się na pożyczki tzw. chwilówki), • zapewni pomoc psychologiczną, poradnictwo i niezbędne wsparcie, • zorganizowanie grupy samopomocy sąsiedzkiej tzw. bank usług lokalnych. <p>Celem projektu jest:</p> <ul style="list-style-type: none"> - Zapewniony odpowiedniego poziomu wsparcia dla seniorów. |
| Beneficjenci przedsięwzięcia | <ul style="list-style-type: none"> - seniorzy – osoby starsze z obszaru rewitalizacji tj. miejscowości Jedlicze, - opiekunowie osób starszych. |
| Szacunkowe ramy finansowe | 300 000,00 zł |
| Okres realizacji | 2020 |
| Potencjalne źródła finansowania | <p>Regionalny Program Operacyjny dla Województwa Podkarpackiego na lata 2014-2020. Oś priorytetowa VIII, Działanie 8.3. Zwiększenie dostępu do usług społecznych i zdrowotnych.</p> <p>Budżet Gminy Jedlicze.</p> |
| Rezultaty | Liczba użytkowników zrewitalizowanego obiektu – 30 osób. |
| Sposób oceny i miary | Lista uczestników zajęć w Klubie seniora. |
| Przedsięwzięcie komplementarne finansowane z Europejskiego Funduszu Rozwoju Regionalnego | <p>Przedsięwzięcie rewitalizacyjne nr 1 – Zadanie nr 2 Przebudowa Domu Ludowego w Jedliczu-Męcince wraz z zagospodarowaniem otoczenia - utworzenie Centrum Aktywizacji Społeczności Lokalnej w Jedliczu – dzięki temu projektowi inwestycyjnemu obiektowi Domu Ludowego zostaną nadane nowe funkcje społeczne, kulturalne poprzez stworzenie Centrum Aktywizacji Społeczności Lokalnej, czyli wykorzystywanie obiektu przez ogół społeczności na działalność społeczną m.in. oferowanie usług społecznych dla osób starszych.</p> <p>Zatem dzięki temu projektowi inwestycyjnemu powstaną pomieszczenia, które umożliwią realizację Przedsięwzięcia nr 15 tj. utworzenie Klubu Seniora w miejscowości Jedlicze i oferowanie usług społecznych dla osób starszych. Bez realizacji projektu inwestycyjnego nie byłaby możliwa realizacja projektu pn. „Utworzenie Klubu seniora w miejscowości Jedlicze”, gdyż gmina nie posiada</p> |



| | |
|-------|---|
| Tytuł | Utworzenie Klubu seniora w miejscowości Jedlicze |
| | odpowiedniego lokalu w tej miejscowości, ani nawet w miejscowościach sąsiednich, które mogłyby przeznaczyć na zajęcia i spotkania dla seniorów. |

Źródło: Opracowanie własne na podstawie karty przedsięwzięcia

Tabela 73. Przedsięwzięcie rewitalizacyjne: nr 16

| | |
|---------------------------------|--|
| Tytuł | Przebudowa, nadbudowa oraz rozbudowa o część garażową budynku szatni sportowej na działce o nr ewidencyjnym 910/1 w m. Potok, Gmina Jedlicze |
| Lokalizacja | Podobszar rewitalizacji: Potok Potok, działka nr 910/1 |
| Podmiot realizujący | Gmina Jedlicze 38-460 Jedlicze, ul. Rynek 6 tel. 13 44 847 10 e-mail: ug@jedlicze.pl www.jedlicze.pl Jednostka Samorządu Terytorialnego |
| Potencjalni partnerzy | Ludowy Klub Sportowy NURT Potok, Ochotnicza Straż Pożarna w Potoku |
| Powiązanie z problemami | W sferze społecznej przedsięwzięcie przyczyni się do rozwiązania następujących problemów: <ul style="list-style-type: none"> - niedostateczna ilość miejsc/ofert umożliwiających wspólne, atrakcyjne i aktywne spędzanie wolnego czasu przez dzieci, młodzież i dorosłych; - ograniczone możliwości/oferta spędzania wolnego czasu dla osób dorosłych i seniorów; - mało aktywne społeczeństwo w zakresie organizowania i spędzania wolnego czasu. W sferze przestrzenno-funkcjonalnej przedsięwzięcie przyczyni się do rozwiązania następujących problemów: <ul style="list-style-type: none"> - niewystarczająca infrastruktura rekreacyjno-sportowa – m.in. zaplecze stadionu w Potoku, wymagające przebudowy boisko wielofunkcyjne w Jedliczu. |
| Opis* przedsięwzięcia | Aktualnie na działce nr 910/1 w miejscowości Potok znajduje się ogólnodostępny trawiasty stadion piłkarski. Obok zlokalizowany jest budynek szatni, którego znaczna powierzchnia z powodu złego stanu technicznego jest niewykorzystywana. W celu rozwiązania ww. problemów zaplanowano przebudowę przedmiotowego budynku tak, aby oprócz funkcji szatni dla sportowców, nadać mu nowe funkcje społeczne i rekreacyjne. Zaplanowano dobudowę garażu, który może zostać przeznaczony dla potrzeb OSP z Potoka. Ponadto część pomieszczeń po przebudowie zostanie udostępniona na cele sportowo-rekreacyjne (sala ćwiczeń fitness, siłownia, klub młodzieżowy, miejsce spotkań dla lokalnych organizacji społecznych). Dane techniczne projektowanego budynku: <ul style="list-style-type: none"> • Powierzchnia zabudowy – 260,16 m²; • Powierzchnia użytkowa – 229,05 m²; • Kubatura budynku – 1480,00 m³. |
| Beneficjenci przedsięwzięcia | – mieszkańcy miejscowości Potok oraz mieszkańcy Gminy Jedlicze: dzieci i młodzież, osoby dorosłe, członkowie Ludowego Klubu Sportowego NURT Potok, członkowie Ochotniczej Straży Pożarnej w Potoku, członkowie organizacji społecznych; – szkoła z Potoka i szkoły z terenu Gminy Jedlicze; – amatorzy sportu i rekreacji; goście i turyści; |
| Szacunkowe finansowe ramy | 683564,53 zł |
| Okres realizacji | 2021-2022 |
| Potencjalne finansowania źródła | <ul style="list-style-type: none"> • Ministerstwo Sportu i Turystyki |



Rzeczpospolita
Polska



Unia Europejska
Europejski Fundusz
Rozwoju Regionalnego





| | |
|----------------------|--|
| Tytuł | Przebudowa, nadbudowa oraz rozbudowa o część garażową budynku szatni sportowej na działce o nr ewidencyjnym 910/1 w m. Potok, Gmina Jedlicze |
| | <ul style="list-style-type: none"> Budżet Gminy Jedlicze. |
| Rezultaty | Liczba osób korzystających z obiektów sportu objętych wsparciem – 800 osób/rok |
| Sposób oceny i miary | Ewidencja Stadionu |

Źródło: Opracowanie własne na podstawie karty przedsięwzięcia

Tabela 74. Przedsięwzięcie rewitalizacyjne: nr 17

| | |
|------------------------------|--|
| Tytuł | Zagospodarowanie terenu i utworzenie zespołu sportowo-rekreacyjnego w Jedliczu |
| Lokalizacja | Podobszar rewitalizacji: Jedlicze - Centrum Jedlicze, działka nr 1521/3 |
| Podmiot realizujący | Gmina Jedlicze 38-460 Jedlicze, ul. Rynek 6 tel. 13 44 847 10 e-mail: ug@jedlicze.pl www.jedlicze.pl Jednostka Samorządu Terytorialnego |
| Potencjalni partnerzy | Zakładowy Klub Sportowy NAFTA Jedlicze |
| Powiązanie z problemami | <p>W sferze społecznej przedsięwzięcie przyczyni się do rozwiązania następujących problemów:</p> <ul style="list-style-type: none"> niedostateczna ilość miejsc/ofert umożliwiających wspólne, atrakcyjne i aktywne spędzanie wolnego czasu przez dzieci, młodzież i dorosłych; ograniczone możliwości/oferta spędzania wolnego czasu dla osób dorosłych i seniorów; mało aktywne społeczeństwo w zakresie organizowania i spędzania wolnego czasu. <p>W sferze przestrzenno-funkcjonalnej przedsięwzięcie przyczyni się do rozwiązania następujących problemów:</p> <ul style="list-style-type: none"> niewystarczająca infrastruktura rekreacyjno-sportowa – m.in. zaplecze stadionu w Potoku, wymagające przebudowy boisko wielofunkcyjne w Jedliczu. |
| Opis* przedsięwzięcia | <p>Aktualnie działka nr 1521/3 w Jedliczu jest niezagospodarowana. Do 2016 roku była własnością Rafinerii Nafty Jedlicze, natomiast od 2016 roku jest własnością Gminy Jedlicze.</p> <p>Działka zlokalizowana jest w odległości 200 m od stadionu piłkarskiego Nafta Jedlicze, więc zasadnym będzie utworzenie w tym miejscu zespołu sportowo-rekreacyjnego, jako uzupełnienie oferty i infrastruktury na terenie Klubu Sportowego Nafta Jedlicze.</p> <p>W ramach przedsięwzięcia zaplanowano wyznaczenie i utworzenie miejsc o funkcjach rekreacyjnych, takich jak plac zabaw dla dzieci, zielona sala fitness oraz budowę obiektu o charakterze rekreacyjno-sportowym.</p> <p>Celem głównym jest stworzenie w centrum miejscowości, w pobliżu największego osiedla mieszkaniowego i pobliżu stadionu sportowego, ogólnodostępnego miejsca spędzania wolnego czasu. Będzie to miejsce dla aktywnych i szukających spokoju, miejsce dla każdej grupy wiekowej – tak dzieci i młodzieży, jak również dla dorosłych i osób starszych.</p> <p>Celem szczegółowym będzie:</p> <ul style="list-style-type: none"> nadanie nowej funkcji obszarowi zdegradowanemu (niewykorzystana działka w centrum miasta); aktywizacja społeczności lokalnej; wzmocnienie więzi międzypokoleniowej; upowszechnianie aktywnego trybu życia; upowszechnianie alternatywnego sposobu spędzania wolnego czasu wśród dzieci i młodzieży. |
| Beneficjenci przedsięwzięcia | <ul style="list-style-type: none"> mieszkańcy miejscowości Jedlicze oraz mieszkańcy Gminy Jedlicze: dzieci i młodzież, osoby dorosłe, członkowie klubu sportowego Nafta Jedlicze, seniorzy; szkoły z Jedlicza i Gminy Jedlicze; |



| | |
|---------------------------------|---|
| Tytuł | Zagospodarowanie terenu i utworzenie zespołu sportowo-rekreacyjnego w Jedliczu |
| | – amatorzy sportu i rekreacji; – goście i turyści; |
| Szacunkowe ramy finansowe | 2000000,00 zł |
| Okres realizacji | I kwartał 2021 - IV kwartał 2023 |
| Potencjalne finansowania źródła | <ul style="list-style-type: none"> • Program Rozwoju Obszarów Wiejskich na lata 2014-2020 w ramach poddziałania 19.2 „Wsparcie na wdrażanie operacji w ramach strategii rozwoju lokalnego kierowanego przez społeczność” • Ministerstwo Sportu i Turystyki • Budżet Rafinerii Nafty Jedlicze • Budżet Gminy Jedlicze. |
| Rezultaty | Liczba osób korzystających z obiektów sportu objętych wsparciem – 800 osób/rok |
| Sposób oceny i miary | Ewidencja Stadionu Badanie na próbie mieszkańców |

Źródło: Opracowanie własne na podstawie karty przedsięwzięcia

Przedstawione powyżej przedsięwzięcia zostały ocenione merytorycznie i przyjęte jako spójny i powiązany pakiet przedsięwzięć podstawowych (bez wyodrębnienia przedsięwzięć uzupełniających).

Przedsięwzięcia infrastrukturalne finansowane z EFRR są komplementarne z priorytetami inwestycyjnymi EFS i powiązane z realizacją celów w zakresie włączenia społecznego i walki z ubóstwem, a także przyczyniają się do zwiększenia możliwości znalezienia zatrudnienia.

V.2. OPIS PLANOWANYCH UZUPEŁNIAJĄCYCH PRZEDSIĘWZIĘĆ REWITALIZACYJNYCH

Poza przedsięwzięciami głównymi planowana jest również realizacja przedsięwzięć uzupełniających. W ich realizacji zostanie uwzględniony szeroki aspekt partnerstwa z innymi podmiotami. Na etapie LPR nie są znane ich ramy finansowe oraz zakres organizacyjno-techniczny. Głównym założeniem przedsięwzięć uzupełniających będzie aktywizacja mieszkańców, a także wzmocnienie poczucia tożsamości lokalnej. Jednocześnie planowane działania przyczynią się do zwiększenia poziomu integracji mieszkańców, w tym integracji międzypokoleniowej.

Utworzenie nowych, atrakcyjnych przestrzeni publicznych stworzy możliwości do organizacji imprez i wydarzeń o charakterze społeczno-kulturalnym. Jednocześnie zwiększą się możliwości spędzania czasu wolnego dla wszystkich grup społecznych, w tym grup szczególnie narażonych na wykluczenie społeczne. W związku z tym planowane jest sukcesywne rozwijanie oferty sprzyjającej zaspokajaniu potrzeb środowisk obszarów rewitalizacji oraz przyczyniających się do rozwiązywania zdiagnozowanych problemów.

Tabela 75. Przedsięwzięcia uzupełniające

| Przedsięwzięcie uzupełniające | Powiązane problemy z LPR | Powiązane cele strategiczne z LPR | Powiązane cele operacyjne z LPR |
|---|--|-----------------------------------|--|
| Likwidacja pokryć dachowych z eternitu | - wykorzystywanie azbestu w pokryciach dachowych | Zachowane środowisko przyrodnicze | Ograniczone przyczyny zanieczyszczenia środowiska przyrodniczego |
| Termomodernizacja budynków użyteczności | - niski stopień wykorzystania OZE; | Zachowane środowisko | Ograniczone przyczyny zanieczyszczenia |



| publicznej | | przyrodnicze | środowiska przyrodniczego |
|---|--|--|--|
| Modernizacja dróg gminnych, gruntowych i dojazdowych na terenie gminy Jedlicze | <ul style="list-style-type: none"> - wzrost zagrożeń w ruchu komunikacyjnym – wzrost liczby zdarzeń drogowych, zagrożony ruch dzieci do szkoły; - niewystarczająca ilość chodników przy drogach (szczególnie przy drogach powiatowych i drodze krajowej) o dużym natężeniu ruchu; | Zrównoważony ład przestrzenny i rozwinięta infrastruktura techniczna obszaru rewitalizacji | Poprawa stanu zagospodarowania przestrzeni publicznych na rewitalizowanych obszarach |
| Organizacja cyklicznych imprez popularyzujących walory turystyczne i aktywność fizyczną | <ul style="list-style-type: none"> - słabo wykorzystane walory turystyczne obszarów rewitalizacji; - niedostateczna ilość miejsc/ofert umożliwiających wspólne, atrakcyjne i aktywne spędzanie wolnego czasu przez dzieci, młodzież i dorosłych; - ograniczone możliwości/oferta spędzania wolnego czasu dla osób dorosłych i seniorów; - mało aktywne społeczeństwo w zakresie organizowania i spędzania wolnego czasu; | Podniesiony standard życia mieszkańców obszarów rewitalizowanych | Podwyższony poziom aktywności oraz integracji społecznej Rozwinięta infrastruktura sportowo-rekreacyjna i turystyczna |

Źródło: Opracowanie własne

VI. MECHANIZMY INTEGROWANIA DZIAŁAŃ ORAZ PRZEDSIĘWZIĘĆ REWITALIZACYJNYCH

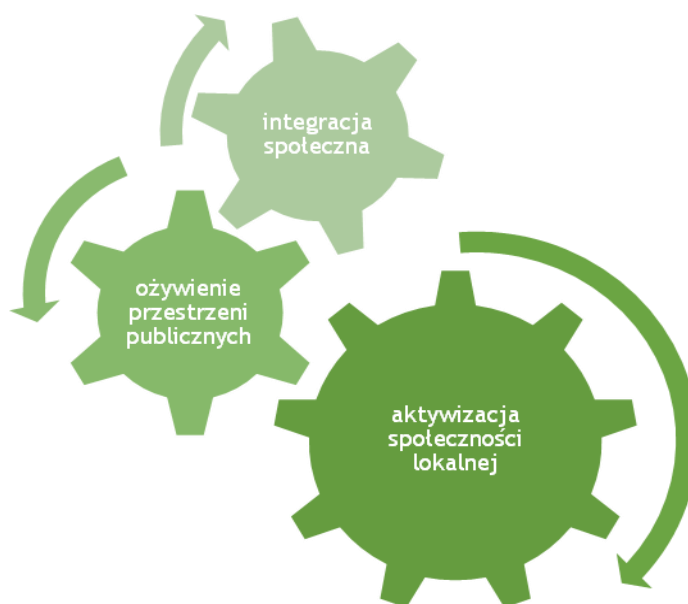
Niezwykle ważnym aspektem rewitalizacji jest zaplanowanie mechanizmów integrowania działań oraz przedsięwzięć rewitalizacyjnych. Wdrożenie tego elementu będzie opierało się o następujące zasady:

- Kompleksowości,
- Komplementarności przestrzennej,
- Komplementarności problemowej,
- Komplementarności międzyokresowej,
- Komplementarności proceduralno-instytucjonalnej,
- Komplementarności źródeł finansowania,
- Koncentracji.





Rysunek 17. Schemat integrowania działań rewitalizacyjnych



1. Zasada kompleksowości – co oznacza, że w Programie rewitalizacji działania ujęte są w sposób kompleksowy nie pomijając aspektu społecznego, gospodarczego i przestrzennego (w tym również infrastrukturalnego, środowiskowego i kulturowego) związanego zarówno z danym obszarem, jak i jego otoczeniem. Program złożony jest z różnorodnych przedsięwzięć mających przyczynić się w założeniu do kompleksowej interwencji na rzecz obszaru zdegradowanego. Program wyklucza realizację indywidualnych inwestycji nieskutkujących zmianami strukturalnymi w obszarze rewitalizacji.
2. Zasada komplementarności przestrzennej – polega na uwzględnieniu przy realizacji przedsięwzięć rewitalizacyjnych ciągłości przestrzeni i relacji przestrzennych łączących obszary rewitalizacji z pozostałymi częściami gminy. Istotne jest traktowanie przestrzeni jako całości i zapobieganie realizacji projektów realizacyjnych w sposób punktowy. Efekty działań rewitalizacyjnych powinny również pozytywnie wpływać na całe otoczenie, a w konsekwencji na cała gmina.

Zaplanowane przedsięwzięcia rewitalizacyjne będą realizowane na obszarze rewitalizacji i charakteryzują się komplementarnością przestrzenną. Planowane działania mają przede wszystkim wymiar społeczny. Zostały one wypracowane w odpowiedzi na zdiagnozowane problemy. Planowane działania będą oddziaływały na cały obszar rewitalizacji. Wszystkie działania będą prowadzone w taki sposób, aby niwelować zjawiska kryzysowe, a nie przenosić je w inne miejsca czy też doprowadzać do niepożądanych efektów takich jak segregacja społeczna czy wykluczenie.

3. Zasada komplementarności problemowej – polega na konieczności realizacji przedsięwzięć rewitalizacyjnych, które się wzajemnie dopełniają pomiędzy różnymi sferami tematycznymi. Dodatkowo zasada ta wyraża się tym, że poszczególne przedsięwzięcia wpisują się w kierunki działań przewidziane do rewitalizacji, a co za tym idzie również w cele operacyjne i strategiczne. W związku z tym, że cele przypisane są bezpośrednio do podsystemów część projektów wpisuje się w więcej niż jeden cel. Wzajemne dopełnianie się przedsięwzięć oraz powiązanie ich z celami tematycznymi zapobiega zjawisku fragmentaryzacji, a sam program będzie oddziaływał na obszar rewitalizacji w sposób kompleksowy, zaś przyczyny zjawisk kryzysowych będą traktowane całościowo.

Tabela 76. Komplementarność projektów rewitalizacyjnych z celami LPR

| Przedsięwzięcie | Cel strategiczny | Cel operacyjny |
|---|---|---|
| 1. Wzrost dostępności i jakości infrastruktury publicznej na obszarze | 1. Podniesiony standard życia mieszkańców | 1.2 Zapewniona opieka nad osobami starszymi i |





| Przedsięwzięcie | Cel strategiczny | Cel operacyjny |
|---|---|--|
| rewitalizacji w Gminie Jedlicze | obszarów rewitalizowanych | niepełnosprawnymi 1.3 Szeroka i atrakcyjna oferta kulturalna, sportowa i rekreacyjna 1.4 Podwyższony poziom aktywności oraz integracji społecznej |
| | 2. Zrównoważony ład przestrzenny i rozwinięta infrastruktura techniczna obszaru rewitalizacji | 2.1 Dobry stan techniczny budynków użyteczności publicznej, w tym zabytków 2.2 Poprawa stanu zagospodarowania przestrzeni publicznych na rewitalizowanych obszarach 2.3 Rozwinięta infrastruktura sportowo-rekreacyjna i turystyczna |
| | 4. Zachowane środowisko przyrodnicze | 4.1 Ograniczone przyczyny zanieczyszczenia środowiska przyrodniczego |
| 2. Przebudowa Domu Katechetycznego przy Kościele Parafialnym w Jedliczu | 1. Podniesiony standard życia mieszkańców obszarów rewitalizowanych | 1.2 Zapewniona opieka nad osobami starszymi i niepełnosprawnymi 1.3 Szeroka i atrakcyjna oferta kulturalna, sportowa i rekreacyjna 1.4 Podwyższony poziom aktywności oraz integracji społecznej |
| | 2. Zrównoważony ład przestrzenny i rozwinięta infrastruktura techniczna obszaru rewitalizacji | 2.1 Dobry stan techniczny budynków użyteczności publicznej, w tym zabytków |
| 3. Przebudowa – rewitalizacja rynku w miejscowości Jedlicze | 1. Podniesiony standard życia mieszkańców obszarów rewitalizowanych | 1.1 Poprawa warunków zabezpieczenia materialnego mieszkańców 1.3 Szeroka i atrakcyjna oferta kulturalna, sportowa i rekreacyjna |
| | 2. Zrównoważony ład przestrzenny i rozwinięta infrastruktura techniczna obszaru rewitalizacji | 2.2 Poprawa stanu zagospodarowania przestrzeni publicznych na rewitalizowanych obszarach |
| 4. „Budowa ogólnodostępnego targowiska „Mój Rynek” w Jedliczu” | 3. Wzrost konkurencyjności gospodarczej obszaru rewitalizacji | 3.1 Poprawa warunków do podejmowania i prowadzenia działalności gospodarczej |
| 5. Przebudowa i modernizacja zabytkowego Domu Ludowego w Jaszczwi | 1. Podniesiony standard życia mieszkańców obszarów rewitalizowanych | 1.3 Szeroka i atrakcyjna oferta kulturalna, sportowa i rekreacyjna |
| | 2. Zrównoważony ład przestrzenny i rozwinięta infrastruktura techniczna obszaru rewitalizacji | 2.1 Dobry stan techniczny budynków użyteczności publicznej, w tym zabytków |
| 6. Przebudowa i rozbudowa boiska | 1. Podniesiony standard życia mieszkańców | 1.3 Szeroka i atrakcyjna oferta kulturalna, sportowa i |



| Przedsięwzięcie | Cel strategiczny | Cel operacyjny |
|--|--|--|
| piłkarskiego NAFTA Jedlicze | obszarów rewitalizowanych 2. Zrównoważony ład przestrzenny i rozwinięta infrastruktura techniczna obszaru rewitalizacji | rekreacyjna 2.2 Poprawa stanu zagospodarowania przestrzeni publicznych na rewitalizowanych obszarach 2.3 Rozwinięta infrastruktura sportowo-rekreacyjna i turystyczna |
| 7. „Remont mostu zlokalizowanego na rzece Jasiołka przy ul. Wierzbowej w miejscowości Jedlicze” | 1. Podniesiony standard życia mieszkańców obszarów rewitalizowanych 2. Zrównoważony ład przestrzenny i rozwinięta infrastruktura techniczna obszaru rewitalizacji 4. Zachowane środowisko przyrodnicze | 1.4 Szeroka i atrakcyjna oferta kulturalna, sportowa i rekreacyjna 2.2 Poprawa stanu zagospodarowania przestrzeni publicznych na rewitalizowanych obszarach 2.3 Rozwinięta infrastruktura sportowo-rekreacyjna i turystyczna 4.1 Ograniczone przyczyny zanieczyszczenia środowiska przyrodniczego |
| 8. Poprawa akustyki hali sportowej i utworzenie centrum sportowo-kongresowego. | 2. Zrównoważony ład przestrzenny i rozwinięta infrastruktura techniczna obszaru rewitalizacji 3. Wzrost konkurencyjności gospodarczej obszaru rewitalizacji | 2.1 Dobry stan techniczny budynków użyteczności publicznej, w tym zabytków 2.2 Rozwinięta infrastruktura sportowo-rekreacyjna i turystyczna 3.1 Poprawa warunków do podejmowania i prowadzenia działalności gospodarczej |
| 9. Wsparcie osób zagrożonych wykluczeniem społecznym – osób uzależnionych od alkoholu i bezrobotnych z terenu Gminy Jedlicze | 1. Podniesiony standard życia mieszkańców obszarów rewitalizowanych 3. Wzrost konkurencyjności gospodarczej obszaru rewitalizacji | 1.1 Poprawa warunków zabezpieczenia materialnego mieszkańców. 1.4 Podwyższony poziom aktywności oraz integracji społecznej 3.1 Poprawa warunków do podejmowania i prowadzenia działalności gospodarczej |
| 10. Utworzenie Klubu seniora w miejscowości Jaszczew | 1. Podniesiony standard życia mieszkańców obszarów rewitalizowanych | 1.2 Zapewniona opieka nad osobami starszymi i niepełnosprawnymi 1.4 Podwyższony poziom aktywności oraz integracji społecznej |
| 11. Wspólna troska o społeczność ludzi zagrożonych wykluczeniem społecznym - miarą cywilizacji i postępu w Gminie Jedlicze | 1. Podniesiony standard życia mieszkańców obszarów rewitalizowanych | 1.2 Zapewniona opieka nad osobami starszymi i niepełnosprawnymi 1.4 Podwyższony poziom aktywności oraz integracji społecznej |



| Przedsięwzięcie | Cel strategiczny | Cel operacyjny |
|--|---|--|
| 12. W zdrowym ciele zdrowy duch - upowszechnianie kultury, sportu i rekreacji wśród mieszkańców Gminy Jedlicze | 1. Podniesiony standard życia mieszkańców obszarów rewitalizowanych | 1.3 Szeroka i atrakcyjna oferta kulturalna, sportowa i rekreacyjna 1.4 Podwyższony poziom aktywności oraz integracji społecznej |
| 13. Aktywny powrót na rynek pracy | 1. Podniesiony standard życia mieszkańców obszarów rewitalizowanych | 1.1 Poprawa warunków zabezpieczenia materialnego mieszkańców. 1.4 Podwyższony poziom aktywności oraz integracji społecznej |
| 14. Czas na przedsiębiorczość – działaj na własny rachunek | 1. Podniesiony standard życia mieszkańców obszarów rewitalizowanych | 1.1 Poprawa warunków zabezpieczenia materialnego mieszkańców. 1.4 Podwyższony poziom aktywności oraz integracji społecznej |
| | 3. Wzrost konkurencyjności gospodarczej obszaru rewitalizacji | 3.2 Poprawa warunków do podejmowania i prowadzenia działalności gospodarczej |
| 15. Utworzenie Klubu seniora w miejscowości Jaszczew | 1. Podniesiony standard życia mieszkańców obszarów rewitalizowanych | 1.2 Zapewniona opieka nad osobami starszymi i niepełnosprawnymi 1.4 Podwyższony poziom aktywności oraz integracji społecznej |
| 16. Przebudowa, nadbudowa oraz rozbudowa o część garażową budynku szatni sportowej na działce o nr ewidencyjnym 910/1 w m. Potok, Gmina Jedlicze | 1. Podniesiony standard życia mieszkańców obszarów rewitalizowanych | 1.3 Szeroka i atrakcyjna oferta kulturalna, sportowa i rekreacyjna 1.4 Podwyższony poziom aktywności oraz integracji społecznej |
| | 2. Zrównoważony ład przestrzenny i rozwinięta infrastruktura techniczna obszaru rewitalizacji | 2.1 Dobry stan techniczny budynków użyteczności publicznej, w tym zabytków 2.2 Poprawa stanu zagospodarowania przestrzeni publicznych na rewitalizowanych obszarach 2.3 Rozwinięta infrastruktura sportowo-rekreacyjna i turystyczna |
| 17. Zagospodarowanie terenu i utworzenie zespołu sportowo-rekreacyjnego w Jedliczu | 1. Podniesiony standard życia mieszkańców obszarów rewitalizowanych | 1.3 Szeroka i atrakcyjna oferta kulturalna, sportowa i rekreacyjna 1.4 Podwyższony poziom aktywności oraz integracji społecznej |
| | 2. Zrównoważony ład przestrzenny i rozwinięta infrastruktura techniczna obszaru rewitalizacji | 2.1 Dobry stan techniczny budynków użyteczności publicznej, w tym zabytków 2.2 Poprawa stanu zagospodarowania przestrzeni publicznych na rewitalizowanych obszarach 2.3 Rozwinięta infrastruktura sportowo-rekreacyjna i turystyczna |

Źródło: Opracowanie własne

Fundusze Europejskie
Program RegionalnyRzeczpospolita
PolskaUnia Europejska
Europejski Fundusz
Rozwoju Regionalnego



4. Zasada komplementarności międzyokresowej – polega na ocenie działań rewitalizacyjnych zrealizowanych w latach 2007-2013 oraz na zachowaniu ciągłości programowej. Wybrane do realizacji działania, chociaż nowe, w pewnej mierze stanowią już podjęte działania i inicjatywy w okresie 2007-2013. Prezentuje je poniższa tabela.

Tabela 77. Komplementarność projektów rewitalizacyjnych z celami LPR

| Tytuł projektu (zakres) | Wartość całkowita realizowanego zadania (w PLN) | Źródła finansowania | | Okres realizacji |
|---|---|---|---------------------------------|------------------|
| | | Źródło | Wysokość dofinansowania (w PLN) | |
| "Prace społecznie użyteczne na rzecz budownictwa socjalnego" | 85085,34 | Ministerstwo Pracy i Polityki Społecznej | 60000,00 | 2007-2013 |
| "Aktywna szkoła - zajęcia pozalekcyjne dla uczniów Zespołu Szkół w Potoku" | 144015,18 | Program AKTYWNA SZKOŁA | 144015,18 | 2007-2013 |
| "Program poprawy czystości zlewni rzeki Wisłoki" etap I. Budowa kanalizacji sanitarnej w miejscowości Jaszczew i Moderówka - 23,6 km., kanalizacji sanitarnej w miejscowości Żarnowiec - 8,2 km, oraz 12 przepompowni ścieków | 10 367 718,27 | Program POiŚ 2007-2013 | 7579101,62 | 2007-2013 |
| Termomodernizacja budynków oświatowych | 663 205,33 | RPO WP 2007-2013 Działanie 2.2 | 421 927,28 | 2007-2013 |
| „Budowa sieci wodociągowej w miejscowości Potok i Jedlicze wraz z budynkiem hydroforni oraz budowa kanalizacji sanitarnej w Żarnowcu” | 671 410,33 | PROW 2007-2013 – Podstawowe usługi dla gospodarki i ludności wiejskiej | 279 009,00 | 2007-2013 |
| „Przebudowa drogi gminnej nr G114670R w m. Potok w km 0+440 – 0+700 dz. nr ewid.832” | 113 145,24 | Usuwanie skutków klęsk żywiołowych | 90 000,00 | 2007-2013 |
| „Czas na aktywność w Gminie Jedlicze” | 937 136,69 | Program Operacyjny Kapitał Ludzki – EFS, Poddziałanie 7.1.1 - Rozwój i upowszechnianie aktywnej integracji przez ośrodki pomocy społecznej. | 830 003,78 | 2007-2013 |
| „Program poprawy czystości zlewni rzeki Wisłoki” 2010 rok | 906 765,13 | Fundusz Spójności – Program Operacyjny Infrastruktura i Środowisko | 680 073,85 | 2007-2013 |
| „Przebudowa i kompleksowa termomodernizacja budynków Urzędu Gminy w Jedliczu, | 2 985 463,74 | RPO WP 2007-2013, Działanie 2.2 | 1 147 037,83 | 2007-2013 |



| | | | | |
|---|------------|--------------------------------------|------------|-----------|
| termomodernizacja szkół w Jaszczwi, Potoku i Długiem, przedszkoli w Jaszczwi i Potoku, oraz Domu Ludowego w Żarnowcu” | | | | |
| „The Worlds ourplayground, let’s shareour games” („Świat jest naszym miejscem zabaw, podzielmy się nim”) | 84 498,00 | Program uczenia się przez całe życie | 84 498,00 | 2007-2013 |
| „Rozbudowa, przebudowa i nadbudowa budynku Domu Ludowego w Potoku” | 804 274,24 | Odnowa i rozwój wsi PROW 2007-2013 | 391 833,00 | 2007-2013 |

Źródło: Opracowanie własne

5. Zasada komplementarności proceduralno-instytucjonalnej – oznacza konieczność zaprojektowania systemu zarządzania programem rewitalizacji, który pozwoli na efektywne współdziałanie na jego rzecz różnych instytucji oraz wzajemne uzupełnianie się i spójność procedur.

Zasada ta została spełniona poprzez zaprojektowanie kompleksowego systemu zarządzania LPR. Struktura zarządzania LPR składać się będzie z następujących komórek: Burmistrz Gminy, Referat Inwestycji i Rozwoju, Wieloosobowe stanowisko ds. pozyskiwania środków pomocowych – Operatora Programu oraz Komitetu Rewitalizacji. Szczegółowy opis struktury zarządzania realizacją LPR przedstawiony został w kolejnym rozdziale IX.

6. Zasada komplementarności źródeł finansowania – oznacza, że przedsięwzięcia rewitalizacyjne są komplementarne po kątem źródeł finansowania. Planowane do realizacji przedsięwzięcia uwzględniają ich finansowanie z różnych źródeł wzajemnie się dopełniających. Uwzględnione jest finansowanie ze źródeł publicznych (krajowych, unijnych, środków własnych) oraz prywatnych bez ryzyka podwójnego finansowania.

Przedsięwzięcia infrastrukturalne finansowane z EFRR są komplementarne z priorytetami inwestycyjnymi EFS i powiązane z realizacją celów w zakresie włączenia społecznego i walki z ubóstwem, a także przyczyniają się do zwiększenia możliwości znalezienia zatrudnienia.

Tabela 78. Komplementarność źródeł finansowania

| | |
|---|---|
| I.p. 1 | |
| Projekt z EFRR planowany do finansowania w ramach Działania 6.3. RPO WP 2014-2020 | Projekt planowany do finansowania z EFS |
| <p><u>Przedsięwzięcie nr 1</u></p> <p>Wzrost dostępności i jakości infrastruktury publicznej na obszarze rewitalizacji w Gminie Jedlicze</p> <p>Zadanie nr 1:</p> <ul style="list-style-type: none"> - Przebudowa i rozbudowa budynku zabytkowej oficyny i utworzenia "Centrum Aktywizacji i Integracji Społecznej" w miejscowości Jaszczew. <p>Podobszar rewitalizacji: Jaszczew Jaszczew, dz. nr ew. 717 obręb Jaszczew</p> | <p><u>Przedsięwzięcie nr 10</u></p> <p>„Utworzenie Klubu Seniora w miejscowości Jaszczew”</p> <p>Źródło finansowania: Regionalny Program Operacyjny dla Województwa Podkarpackiego na lata 2014-2020. Oś priorytetowa VIII, Działanie 8.3. Zwiększenie dostępu do usług społecznych i zdrowotnych</p> |
| <p>Opis wpływu projektów na zdiagnozowaną sytuację kryzysową, w szczególności w sferze społecznej</p> <p>Zadanie nr 1 zaplanowane do realizacji w ramach Przedsięwzięcia rewitalizacyjnego nr 1 finansowane z EFRR w ramach Działania 6.3. przyczyni się do rozwiązania niżej wymienionych problemów.</p> <p>Sfera społeczna:</p> <ul style="list-style-type: none"> – ograniczone możliwości zapewnienia opieki osobom starszym i/lub niepełnosprawnym; | |



Fundusze Europejskie
Program Regionalny



Rzeczpospolita
Polska



Unia Europejska
Europejski Fundusz
Rozwoju Regionalnego





- ograniczone możliwości/oferta spędzania wolnego czasu dla osób dorosłych i seniorów;
- mało aktywne społeczeństwo w zakresie organizowania i spędzania wolnego czasu.

Sfera przestrzenno-funkcyjna i techniczna:

- zły stan techniczny niektórych zabytków – m.in. Oficyny przy zespole dworskim w Jaszczwi, Domu Ludowego w Jaszczwi.

Przebudowa i rozbudowa oraz wykorzystanie zdegradowanego obiektu, będącego również zabytkiem pozwoli rozwiązać wskazane problemy w sferze społecznej. Jednocześnie wpłynie na zachowanie zdegradowanego obiektu zabytkowego.

Realizacja Przedsięwzięcia rewitalizacyjnego nr 10 jest uwarunkowana utworzeniem infrastruktury, która umożliwi przeprowadzenie zadań finansowanych z Europejskiego Funduszu Społecznego. W sferze społecznej Przedsięwzięcie rewitalizacyjne nr 10 finansowane z EFS w ramach Działania 8.3 poprzez utworzenie i funkcjonowanie Klubu Seniora w miejscowości Jaszczew przyczyni się do rozwiązania następujących problemów:

- ograniczone możliwości zapewnienia opieki osobom starszym i/lub niepełnosprawnym;
- ograniczone możliwości/oferta spędzania wolnego czasu dla osób dorosłych i seniorów;
- mało aktywne społeczeństwo w zakresie organizowania i spędzania wolnego czasu.

Z powyższego zestawienia widać, że Zadanie nr 1 zaplanowane do realizacji w ramach Przedsięwzięcia rewitalizacyjnego nr 1 warunkuje rozwiązanie tych samych problemów obszaru rewitalizacji, co Przedsięwzięcie nr 10. Zatem Zadanie nr 1 finansowane z EFRR jest uzupełnieniem Przedsięwzięcia rewitalizacyjnego nr 10.

Uzasadnienie niezbędności projektów dla realizacji założonych celów programu rewitalizacji

Zadanie nr 1 należące do Przedsięwzięcia rewitalizacyjnego nr 1 finansowane będzie z EFRR w ramach Regionalnego Programu Operacyjnego dla Województwa Podkarpackiego na lata 2014-2020. Priorytet VI, Działanie 6.3. Rewitalizacja przestrzeni regionalnej. Dotyczy ono przebudowy i rozbudowy zdegradowanego budynku zabytkowej oficyny zlokalizowanej w miejscowości Jaszczew. W samej miejscowości (Jaszczew) Gmina nie dysponuje obiektem, w którym możliwe by było podjęcie działań aktywizujących osoby starsze w ramach działań Klubu Seniora, zatem bez realizacji Zadania nr 1 nie będzie możliwe powstanie Klubu Seniora, co oznacza, że jest ono warunkiem niezbędnym do realizacji Przedsięwzięcia rewitalizacyjnego nr 10 „Utworzenie Klubu Seniora w miejscowości Jaszczew”.

Zatem oba przedsięwzięcia poprzez stworzenie i udostępnienie infrastruktury oraz utworzenie Klubu Seniora w Jaszczwi i oferowanie usług społecznych dla seniorów, jako zależne od siebie doprowadzą do realizacji wspólnych celów LPR Gminy Jedlicze:

Cel strategiczny 1: Podniesiony standard życia mieszkańców obszarów rewitalizowanych.

Cel operacyjny 1.2.: Zapewniona opieka nad osobami starszymi i niepełnosprawnymi.

Cel operacyjny 1.3.: Szeroka i atrakcyjna oferta kulturalna, sportowa i rekreacyjna.

Cel operacyjny 1.4.: Podwyższony poziom aktywności oraz integracji społecznej.

Opis komplementarności

Powstały ramach projektu finansowanego z EFS Klub Seniora będzie potrzebował pomieszczeń do oferowania usług dla osób starszych, zatem bardzo ważnym aspektem związanym z procesem rewitalizacji w miejscowości Jaszczew jest fakt, że bez realizacji finansowanego z EFRR Zadania nr 1 pn. „Przebudowa i rozbudowa budynku zabytkowej oficyny celem utworzenia „Centrum Aktywizacji i Integracji Społecznej” w miejscowości Jaszczew” nie będzie możliwości zrealizowania Przedsięwzięcia nr 10 pn. „Utworzenie Klubu Seniora w miejscowości Jaszczew”, gdyż Gmina Jedlicze w chwili obecnej nie dysponuje takim zasobem, który wsparłby i uczyniłby możliwym uruchomienie i prowadzenie Klubu Seniora w Jaszczwi. Praktycznie projekt inwestycyjny swoimi produktami uzupełnia i warunkuje realizację projektu finansowanego z EFS.

Zatem produkty zadania infrastrukturalnego – Zadania nr 1 realizowanego w ramach Przedsięwzięcia rewitalizacyjnego nr 1 (przewidziane dofinansowane z EFRR – Działanie 6.3. RPO WP 2014-2020) umożliwią osiągnięcie wskaźników produktu i rezultatu założone w ramach Przedsięwzięcia rewitalizacyjnego nr 10 przewidzianego do dofinansowania z EFS w ramach Działania 8.3.

l.p. 2

Projekt z EFRR planowany do finansowania w ramach Działania 6.3. RPO WP 2014-2020

Projekt planowany do finansowania z EFS



104



Rzeczpospolita
Polska



Unia Europejska
Europejski Fundusz
Rozwoju Regionalnego






| | |
|---|---|
| <p><u>Przedsięwzięcie nr 1</u></p> <p>Wzrost dostępności i jakości infrastruktury publicznej na obszarze rewitalizacji w Gminie Jedlicze</p> <p>Zadanie nr 2:</p> <ul style="list-style-type: none"> - Przebudowa Domu Ludowego w Jedliczu-Męcince wraz z zagospodarowanie otoczenia - utworzenie Centrum Aktywizacji Społeczności Lokalnej w Jedliczu <p>Podobszar rewitalizacji: Jedlicze – Kurkowskiego. Jedlicze, działka nr 916 i 918.</p> | <p><u>Przedsięwzięcie nr 13.</u></p> <p>Aktywny powrót na rynek pracy.</p> <p>Źródło finansowania: Regionalny Program Operacyjny dla Województwa Podkarpackiego na lata 2014-2020. Oś priorytetowa VII, Działanie 7.1. Poprawa sytuacji osób bezrobotnych na rynku pracy.</p> <p><u>Przedsięwzięcie nr 14.</u></p> <p>Czas na przedsiębiorczość – działa na własny rachunek.</p> <p>Źródło finansowania: Regionalny Program Operacyjny dla Województwa Podkarpackiego na lata 2014-2020. Oś priorytetowa VII, Działanie 7.3. Wsparcie rozwoju przedsiębiorczości.</p> <p><u>Przedsięwzięcie nr 15.</u></p> <p>Utworzenie Klubu seniora w miejscowości Jedlicze</p> <p>Źródło finansowania: Regionalny Program Operacyjny dla Województwa Podkarpackiego na lata 2014-2020. Oś priorytetowa VIII, Działanie 8.3. Zwiększenie dostępu do usług społecznych i zdrowotnych.</p> |
| <p>Opis wpływu projektów na zdiagnozowaną sytuację kryzysową, w szczególności w sferze społecznej</p> <p>Zadanie nr 2 zaplanowane do realizacji w ramach Przedsięwzięcia rewitalizacyjnego nr 1 finansowane z EFRR w ramach Działania 6.3. przyczyni się do rozwiązania niżej wymienionych problemów.</p> <p><u>Sfera społeczna:</u></p> <ul style="list-style-type: none"> – brak stałych miejsc pracy dostosowanych do profilu zawodowego mieszkańców – utrudniony powrót na rynek pracy dla osób 50+; – absolwenci szkół mają ograniczone możliwości zatrudnienia; – utrzymująca się stała liczba osób zagrożonych wykluczeniem społecznym np. z powodu bezrobocia, w tym długotrwałego, uzależnienia od alkoholu; – ograniczone możliwości zapewnienia opieki osobom starszym i/lub niepełnosprawnym; – ograniczone możliwości/oferta spędzania wolnego czasu dla osób dorosłych i seniorów – niedostateczna ilość miejsc/ofert umożliwiających wspólne, atrakcyjne i aktywne spędzanie wolnego czasu przez dzieci, młodzież i dorosłych; – mało aktywne społeczeństwo w zakresie organizowania i spędzania wolnego czasu. <p><u>Sfera przestrzenno-funkcjonalna i techniczna:</u></p> <ul style="list-style-type: none"> – zły stan techniczny Domu Ludowego w Jedliczu-Męcince oraz zaniedbane jego otoczenie – możliwość nadania nowych funkcji, np. utworzenie centrum aktywności społecznej. <p>Dzięki realizacji Zadania nr 2 powstanie Centrum Aktywizacji Społeczności Lokalnej, które będzie mogło rozwiązywać wyżej wskazane problemy poprzez realizację przedsięwzięć zaplanowane w ramach:</p> <ul style="list-style-type: none"> - poprawy sytuacji osób bezrobotnych na rynku pracy; - wsparcia rozwoju przedsiębiorczości; - zwiększania dostępu do usług społecznych. <p>Realizacja Przedsięwzięć rewitalizacyjnych nr 13, 14 i 15 jest uwarunkowana utworzeniem infrastruktury, która umożliwi przeprowadzenie zadań finansowanych z Europejskiego Funduszu Społecznego w ramach Centrum Aktywizacji Społeczności Lokalnej. W sferze społecznej Przedsięwzięcia rewitalizacyjne nr 13, 14 i 15 finansowane z EFS w ramach Działań 7.1, 7.3 i 8.3 poprzez poprawę sytuacji osób bezrobotnych na rynku pracy, wsparcie rozwoju przedsiębiorczości oraz utworzenie i funkcjonowanie Klubu Seniora w miejscowości Jaszczew przyczynią się do rozwiązania następujących problemów:</p> <ul style="list-style-type: none"> – brak stałych miejsc pracy dostosowanych do profilu zawodowego mieszkańców – utrudniony powrót na rynek pracy dla osób 50+; – absolwenci szkół mają ograniczone możliwości zatrudnienia; | |



Fundusze Europejskie
Program Regionalny



Rzeczpospolita
Polska



Unia Europejska
Europejski Fundusz
Rozwoju Regionalnego





- utrzymująca się stała liczba osób zagrożonych wykluczeniem społecznym np. z powodu bezrobocia, w tym długotrwałego, uzależnienia od alkoholu;
- ograniczone możliwości zapewnienia opieki osobom starszym i/lub niepełnosprawnym;
- ograniczone możliwości/oferta spędzania wolnego czasu dla osób dorosłych i seniorów;
- niedostateczna ilość miejsc/ofert umożliwiających wspólne, atrakcyjne i aktywne spędzanie wolnego czasu przez dzieci, młodzież i dorosłych;
- mało aktywne społeczeństwo w zakresie organizowania i spędzania wolnego czasu.

Z powyższego zestawienia widać, że Zadanie nr 2 zaplanowane do realizacji w ramach Przedsięwzięcia rewitalizacyjnego nr 1 warunkuje rozwiązanie tych samych problemów obszar rewitalizacji, co Przedsięwzięcia nr 13, 14 i 15. Zatem Zadanie nr 2 finansowane z EFRR jest uzupełnieniem Przedsięwzięć rewitalizacyjnych nr 13, 14 i 15.

Uzasadnienie niezbędności projektów dla realizacji założonych celów programu rewitalizacji

Zadanie nr 2 należące do Przedsięwzięcia rewitalizacyjnego nr 1 finansowane będzie z EFRR w ramach Regionalnego Programu Operacyjnego dla Województwa Podkarpackiego na lata 2014-2020. Priorytet VI, Działanie 6.3. Rewitalizacja przestrzeni regionalnej. Celem zadania jest nadanie nowej funkcji społecznej obiektowi Domu Ludowego w Jedliczu-Męcince poprzez stworzenie Centrum Aktywizacji Społeczności Lokalnej, czyli wykorzystywanie oferty społecznej obiektu przez ogół społeczności na różne działania aktywizujące. Nowa funkcja społeczna obiektu to prowadzenie działań w ramach Centrum Aktywizacji Społeczności Lokalnej związanych z aktywną integracją osób zagrożonych ubóstwem lub wykluczeniem społecznym, poprawą sytuacji osób bezrobotnych na rynku pracy, wsparciem rozwoju przedsiębiorczości i zwiększania dostępu do usług społecznych, szczególnie dla osób starszych. Zaplanowano również przeznaczenie jednego pomieszczenia do prowadzenia działalności gospodarczej, które gmina zamierza udostępnić nowemu podmiotowi pod działalność gospodarczą. Również przyległy teren funkcjonalnie związany z Centrum otrzyma nową funkcję (działka nr 918) społeczną – rekreacyjną, a w części (działka nr 216) zostanie przywrócona dotychczasowa funkcja (obecnie nieoferowana) rekreacyjna (plac zabaw).

Dzięki realizacji tego przedsięwzięcia, Centrum Aktywizacji Społeczności Lokalnej będzie mogło zrealizować przedsięwzięcia zaplanowane w ramach:

- poprawy sytuacji osób bezrobotnych na rynku pracy (Przedsięwzięcie nr 13);
- wsparcia rozwoju przedsiębiorczości (Przedsięwzięcie nr 14);
- zwiększania dostępu do usług społecznych (Przedsięwzięcie nr 15).

Bez realizacji Zadania nr 2 nie byłaby możliwa realizacja powyższych przedsięwzięć, gdyż Gmina nie dysponuje innymi wolnymi obiektami, w których mogłyby być realizowane powyższe działania zaplanowane, jako element funkcjonowania Centrum Aktywizacji Społeczności Lokalnej w Jedliczu Męcince.

Zatem bez realizacji Zadania nr 2 nie będzie możliwe powstanie Klubu Seniora w Jedliczu, co oznacza, że jest ono warunkiem niezbędnym do realizacji Przedsięwzięcia rewitalizacyjnego nr 15 „Utworzenie Klubu Seniora w miejscowości Jedlicze”. Podobnie bez realizacji Zadania nr 2 nie będzie możliwa realizacja Przedsięwzięć 13 i 14, gdyż na dzień dzisiejszy Gminy nie dysponuje odpowiednią dla takich działań bazą i wyposażeniem.

Wszystkie wymienione przedsięwzięcia poprzez poprawę i rozbudowę infrastruktury oraz utworzenie Centrum Aktywizacji Społeczności Lokalnej, w którym oferowane będzie wsparcie dla osób bezrobotnych, początkujących przedsiębiorców oraz usługi społeczne dla seniorów (Klub Seniora) jako zależne od siebie doprowadzą do realizacji wspólnych celów LPR Gminy Jedlicze:

Cel strategiczny 1: Podniesiony standard życia mieszkańców obszarów rewitalizowanych.

Cel operacyjny 1.1.: Poprawa warunków zabezpieczenia materialnego mieszkańców.

Cel operacyjny 1.2.: Zapewniona opieka nad osobami starszymi i niepełnosprawnymi.

Cel operacyjny 1.3.: Szeroka i atrakcyjna oferta kulturalna, sportowa i rekreacyjna.

Cel operacyjny 1.4.: Podwyższony poziom aktywności oraz integracji społecznej.

Cel strategiczny 3: Wzrost konkurencyjności gospodarczej obszaru rewitalizacji

Cel operacyjny 3.1.: Poprawa warunków do podejmowania i prowadzenia działalności gospodarczej.

Opis komplementarności

Powstały ramach przedsięwzięć finansowanych z EFS Klub Seniora oraz organizowane w Centrum Aktywizacji Społeczności Lokalnej wsparcie dla osób bezrobotnych będą wymagały odpowiednio przygotowanych i wyposażonych pomieszczeń, zatem bardzo ważnym aspektem związanym z procesem rewitalizacji w miejscowości Jedlicze jest fakt, że bez realizacji finansowanego z EFRR Zadania nr 2 pn. „Przebudowa Domu



| | |
|--|--|
| <p>Ludowego w Jedliczu-Męcince wraz z zagospodarowanie otoczenia - utworzenie Centrum Aktywizacji Społeczności Lokalnej w Jedliczu” nie będzie możliwości zrealizowania Przedsięwzięć nr 13, 14 i 15, gdyż Gmina Jedlicze nie dysponuje takim zasobem, który wsparłby i uczyniłby możliwym uruchomienie działań w ramach Centrum Aktywizacji Społeczności Lokalnej w Jedliczu, w tym uruchomienia i prowadzenia Klubu Seniora w Jedliczu. Praktycznie Zadanie inwestycyjne swoimi produktami uzupełnia i warunkuje realizację przedsięwzięć finansowanych z EFS.</p> <p>Zatem produkty zadania infrastrukturalnego – Zadania nr 2 realizowanego w ramach Przedsięwzięcia rewitalizacyjnego nr 1 (przewidziane dofinansowane z EFRR – Działanie 6.3. RPO WP 2014-2020) umożliwią osiągnięcie wskaźników produktu i rezultatu założone w ramach Przedsięwzięć rewitalizacyjnych nr 13, 14 i 15 przewidzianych do dofinansowania z EFS w ramach Działań 7.1, 7.3 i 8.3.</p> | |
| I.p. 3 | |
| Projekt z EFRR planowany do finansowania w ramach Działania 6.3. RPO WP 2014-2020 | Projekt planowany do finansowania z EFS |
| <p><u>Przedsięwzięcie nr 1</u></p> <p>Wzrost dostępności i jakości infrastruktury publicznej na obszarze rewitalizacji w Gminie Jedlicze</p> <p>Zadanie nr 3:</p> <ul style="list-style-type: none"> - Budowa Domu Pomocy Społecznej w miejscowości Jedlicze. <p>Podobszar rewitalizacji: Jedlicze - Centrum Jedlicze, działka nr 2472; 2473; 2474; 2475; 1068, Ul. Kościuszki 5</p> | <p><u>Przedsięwzięcie nr 11.</u></p> <p>Wspólna troska o społeczność ludzi zagrożonych wykluczeniem społecznym - miarą cywilizacji i postępu w Gminie Jedlicze.</p> <p>Źródło finansowania: Regionalny Program Operacyjny dla Województwa Podkarpackiego na lata 2014-2020. Oś priorytetowa VIII, Działanie 8.3. Zwiększenie dostępu do usług społecznych i zdrowotnych.</p> |
| <p>Opis wpływu projektów na zdiagnozowaną sytuację kryzysową, w szczególności w sferze społecznej</p> <p>Zadanie nr 3 zaplanowane do realizacji w ramach Przedsięwzięcia rewitalizacyjnego nr 1 finansowane z EFRR w ramach Działania 6.3. przyczyni się do rozwiązania niżej wymienionych problemów.</p> <p><u>Sfera społeczna:</u></p> <ul style="list-style-type: none"> – ograniczone możliwości zapewnienia opieki osobom starszym i/lub niepełnosprawnym; – ograniczone możliwości/oferta spędzania wolnego czasu dla osób dorosłych i seniorów. <p>W sferze przestrzenno-funkcjonalnej przedsięwzięcie przyczyni się do rozwiązania następującego problemu:</p> <ul style="list-style-type: none"> – brak domu pomocy społecznej, niezbędnego do zapewnienia opieki osobom będącym w trudnej sytuacji życiowej. <p>Dzięki realizacji Zadania nr 2 powstanie Dom Pomocy Społecznej w Jedliczu, który będzie mogło rozwiązywać wyżej wskazane problemy.</p> <p>Realizacja Przedsięwzięcia rewitalizacyjnego nr 11 jest uwarunkowana utworzeniem infrastruktury, która umożliwi przeprowadzenie zadań finansowanych z Europejskiego Funduszu Społecznego w ramach Domu Pomocy Społecznej w Jedliczu. W sferze społecznej Przedsięwzięcie rewitalizacyjne nr 11 finansowane z EFS w ramach Działań 8.3 RPO WP poprzez poprawę sytuacji osób w podeszłym wieku, samotnych i niepełnosprawnych w ramach funkcjonowania Domu Pomocy Społecznej w Jedliczu (zapewnienie fachowej opieki, zajęcia terapeutyczne) przyczyni się do rozwiązania następujących problemów:</p> <ul style="list-style-type: none"> – ograniczone możliwości zapewnienia opieki osobom starszym i/lub niepełnosprawnym; – ograniczone możliwości/oferta spędzania wolnego czasu dla osób dorosłych i seniorów; oraz – brak domu pomocy społecznej, niezbędnego do zapewnienia opieki osobom będącym w trudnej sytuacji życiowej. <p>Z powyższego zestawienia widać, że Zadanie nr 3 zaplanowane do realizacji w ramach Przedsięwzięcia rewitalizacyjnego nr 1 warunkuje rozwiązanie tych samych problemów obszaru rewitalizacji, co Przedsięwzięcia nr 11. Zatem Zadanie nr 3 finansowane z EFRR jest uzupełnieniem Przedsięwzięcia rewitalizacyjnego nr 11.</p> | |
| <p>Uzasadnienie niezbędności projektów dla realizacji założonych celów programu rewitalizacji</p> <p>Zadanie nr 3 należące do Przedsięwzięcia rewitalizacyjnego nr 1 finansowane będzie z EFRR w ramach</p> | |



Fundusze Europejskie
Program Regionalny



Rzeczpospolita
Polska



Unia Europejska
Europejski Fundusz
Rozwoju Regionalnego





Regionalnego Programu Operacyjnego dla Województwa Podkarpackiego na lata 2014-2020. Priorytet VI, Działanie 6.3. Rewitalizacja przestrzeni regionalnej. Celem jest zwiększenie dostępu do usług społecznych, a szczególnie w zakresie opieki nad osobami zagrożonymi ubóstwem lub wykluczeniem społecznym poprzez utworzenie Domu Pomocy Społecznej w miejscowości Jedlicze.

Wśród wskaźników opisujących poziom degradacji obszaru rewitalizacji bardzo znaczącymi są w sferze społecznej wskaźniki związane z osobami starszymi, niepełnosprawnymi:

- wskaźnik obciążenia demograficznego;
- liczba świadczeniobiorców pomocy społecznej z tytułu niepełnosprawności i długotrwałej lub ciężkiej choroby.

Zatem jedną z ważniejszych potrzeb rewitalizacyjnych zidentyfikowanych w procesie prac nad Lokalnym Programem Rewitalizacji Gminy Jedlicze jest kwestia pozyskania obiektu i zapewnienia opieki dla osób starszych, niepełnosprawnych, niesamodzielnych wymagających opieki. Dlatego Gmina planuje uruchomić Dom Pomocy Społecznej. W związku z tym, że Gmina nie posiada żadnego wolnego obiektu, który można by zagospodarować czy przebudować i dostosować celem uruchomienia Domu Pomocy Społecznej, zaplanowano rewitalizację obszaru wyżej wymienionych działek o łącznej powierzchni 2073,33 m², polegającą na wyburzeniu zdegradowanych obiektów i budowie Domu Pomocy Społecznej dla osób starszych, niepełnosprawnych, niesamodzielnych wymagających opieki z terenu Gminy Jedlicze. Osoby te dotychczas umieszczane są w ośrodkach rozsianych po województwie podkarpackim.

Bez realizacji Zadania nr 3 nie byłaby możliwa realizacja zadań związanych z funkcjonowaniem DPS (m.in. zajęć terapeutycznych), gdyż Gmina nie dysponuje innymi wolnymi obiektami, w których mogłyby być realizowane zadania zaplanowane, jako element funkcjonowania Domu Pomocy Społecznej.

Zatem bez realizacji Zadania nr 3 nie będzie możliwe powstanie Domu Pomocy Społecznej, co oznacza, że jest ono warunkiem niezbędnym do realizacji Przedsięwzięcia rewitalizacyjnego nr 11.

Zatem oba przedsięwzięcia poprzez budowę i uruchomienie Domu Pomocy Społecznej, jako zależne od siebie doprowadzą do realizacji wspólnych celów LPR Gminy Jedlicze:

Cel strategiczny 1: Podniesiony standard życia mieszkańców obszarów rewitalizowanych.

Cel operacyjny 1.2.: Zapewniona opieka nad osobami starszymi i niepełnosprawnymi.

Cel operacyjny 1.4.: Podwyższony poziom aktywności oraz integracji społecznej.

Opis komplementarności

Oferta pomocy skierowana do osób w podeszłym wieku, samotnych i niepełnosprawnych w ramach przedsięwzięcia finansowanego z EFS nie byłaby możliwa bez zbudowania infrastruktury Domu Pomocy Społecznej. Tylko dzięki posiadaniu nowego obiektu powstanie możliwość oferowania usług dla osób starszych, samotnych i niepełnosprawnych, zatem bardzo ważnym aspektem związanym z procesem rewitalizacji w Gminie Jedlicze jest fakt, że bez realizacji finansowanego z EFRR Zadania nr 3 pn. „Budowa Domu Pomocy Społecznej w miejscowości Jedlicze” nie będzie możliwości zrealizowania Przedsięwzięcia nr 11, gdyż Gmina Jedlicze nie dysponuje takim zasobem, który wsparłby i uczyniłby możliwym uruchomienie działań Domu Pomocy Społecznej w Jedliczu. Praktycznie Zadanie inwestycyjne nr 3 swoimi produktami uzupełnia i warunkuje realizację przedsięwzięcia nr 11 finansowanego z EFS.

Zatem produkty zadania infrastrukturalnego – Zadania nr 3 realizowanego w ramach Przedsięwzięcia rewitalizacyjnego nr 1 (przewidziane dofinansowane z EFRR – Działanie 6.3. RPO WP 2014-2020) umożliwią osiągnięcie wskaźników produktu i rezultatu założone w ramach Przedsięwzięcia rewitalizacyjnego nr 11 przewidzianego do dofinansowania z EFS w ramach Działania 8.3.

Źródło: opracowanie własne

7. Zasada koncentracji – oznacza prowadzenie działań rewitalizacyjnych na terenach o istotnym znaczeniu dla rozwoju gminy, obejmujących całość lub część obszaru zdegradowanego w miejscach szczególnej koncentracji negatywnych zjawisk.

Wszystkie planowane działania rewitalizacyjne zlokalizowane są na obszarze rewitalizacji i są kierowane do grup szczególnie narażonych na działanie zjawisk kryzysowych. Działania te są skoncentrowane terytorialnie.



VII. INDYKTYWNE RAMY FINANSOWE

W procesie wdrażania przedsięwzięć rewitalizacyjnych kluczowa jest dywersyfikacja źródeł finansowania. Finansowanie z różnych źródeł (komplementarność finansowa) sprawia, że realizacja przedsięwzięć rewitalizacyjnych będzie efektywna i bezpieczna (zwiększa szanse na powodzenie i pełną realizację założeń). Dywersyfikacja źródeł finansowania daje możliwość korzystania zarówno z funduszy komercyjnych, jak i niekomercyjnych. Przedsięwzięcia rewitalizacyjne mogą być realizowane przez różnorodne grupy podmiotów tj. przez podmioty z sektora publicznego, prywatnego i pozarządowego.

Do pierwszego rodzaju źródeł finansowania (tj. komercyjnych) zalicza się przede wszystkim kredyty, pożyczki, obligacje komunalne. Ponadto wskazuje się, że niektóre działania mogą być wspierane przez środki własne przedsiębiorstw i innych podmiotów prywatnych i pozarządowych. Na etapie realizacji zapisów LPR bardzo istotna jest współpraca różnych podmiotów gwarantująca powodzenie wdrażanych projektów/przedsięwzięć rewitalizacyjnych.

Wspomniany drugi rodzaj obejmuje źródła niekomercyjne. Wśród nich największe znaczenie mają środki własne budżetu gminy, fundusze europejskie, środki budżetu Państwa. Należy wspomnieć o tym, że fundusze europejskie są wyposażone w dedykowane działania, które można wykorzystać planując i realizując działania rewitalizacyjne.

Poniższa tabela prezentuje przedsięwzięcia rewitalizacyjne wraz z wartością, okresem realizacji oraz źródłami finansowania.



109

Rzeczpospolita
PolskaUnia Europejska
Europejski Fundusz
Rozwoju Regionalnego



Tabela 79. Udział środków finansowych z różnych źródeł w realizacji poszczególnych przedsięwzięć rewitalizacyjnych

| Przedsięwzięcie | Źródła finansowania | Środki unijne w % | | | | Budżet państwa w % | Środki własne (publiczne lub prywatne) w % | Środki unijne w zł | | | | Budżet państwa w zł | Środki własne (publiczne lub prywatne) w zł |
|---|---|-------------------|--------|-------|------|--------------------|--|--------------------|------------|-------|------|---------------------|---|
| | | EFSS | EFRR | EFROW | Inne | | | EFSS | EFRR | EFROW | Inne | | |
| Przedsięwzięcie nr 1: Zadanie 1 Przebudowa i rozbudowa budynku zabytkowej oficyny i utworzenia "Centrum Aktywizacji i Integracji Społecznej" w miejscowości Jaszczew. | Regionalny Program Operacyjny dla Województwa Podkarpackiego na lata 2014-2020. Priorytet VI, Działanie 6.3. Rewitalizacja przestrzeni regionalnej. Budżet Gminy | 0% | 85% | 0% | 0% | 0% | 15% | 0,0 | 887710,76 | 0,00 | 0,00 | 0,00 | 156654,84 |
| Przedsięwzięcie nr 1: Zadanie 2 Przebudowa Domu Ludowego w Jedliczu-Męcince wraz z zagospodarowaniem otoczenia - utworzenie Centrum Aktywizacji Społeczności Lokalnej w Jedliczu. | Regionalny Program Operacyjny dla Województwa Podkarpackiego na lata 2014-2020. Priorytet VI, Działanie 6.3. Rewitalizacja przestrzeni regionalnej. Budżet Gminy | 0% | 85% | 0% | 0% | 0% | 15% | 0,0 | 981033,27 | 0,00 | 0,00 | 0,00 | 173123,52 |
| Przedsięwzięcie nr 1: Zadanie 3 Budowa Domu Pomocy Społecznej w miejscowości Jedlicze | Regionalny Program Operacyjny dla Województwa Podkarpackiego na lata 2014-2020. Priorytet VI, Działanie 6.3. Rewitalizacja przestrzeni regionalnej. Budżet Gminy | 0% | 85% | 0% | 0% | 0% | 15% | 0,0 | 3529402,57 | 0,00 | 0,00 | 0,00 | 622835,75 |
| Przedsięwzięcie nr 2: Przebudowa Domu Katechetycznego przy Kościele Parafialnym w Jedliczu | Środki własne Parafii. Dotacje z budżetu Gminy Jedlicze i Powiatu krośnieńskiego. Środki z Caritas Polska. Regionalny Program Operacyjny dla Województwa Podkarpackiego na lata 2014-2020. Oś III, Działanie 3.3. Poprawa jakości powietrza. | 0% | 55% | 0% | 0% | 0% | 45% | 0,0 | 330000,00 | 0,00 | 0,00 | 0,00 | 270000,00 |
| Przedsięwzięcie nr 3: Przebudowa – rewitalizacja rynku w miejscowości Jedlicze | Budżet Gminy | 0% | 0% | 0% | 0% | 0% | 100% | 0,0 | 0,00 | 0,00 | 0,00 | 0,00 | 1500000,00 |
| Przedsięwzięcie nr 4: Budowa ogólnodostępnego targowiska „Mój Rynek” w Jedliczu | Program Rozwoju Obszarów Wiejskich na lata 2014-2020 w ramach operacji typu „Inwestycje w targowiska lub obiekty budowlane przeznaczone na cele promocji lokalnych produktów” w ramach poddziałania „Wsparcie inwestycji w tworzenie, ulepszanie i rozwijanie podstawowych usług lokalnych dla ludności wiejskiej, w tym rekreacji, kultury | 0% | 63,63% | 0% | 0% | 0% | 36,37% | 0,0 | 1097187,95 | 0,00 | 0,00 | 0,00 | 627136,97 |



| Przedsięwzięcie | Źródła finansowania | Środki unijne w % | | | | Budżet państwa w % | Środki własne (publiczne lub prywatne) w % | Środki unijne w zł | | | | Budżet państwa w zł | Środki własne (publiczne lub prywatne) w zł |
|--|--|-------------------|------|-------|------|--------------------|--|--------------------|------------|-------|------|---------------------|---|
| | | EFS | EFRR | EFROW | Inne | | | EFS | EFRR | EFROW | Inne | | |
| | i powiązanej infrastruktury” Budżet Gminy | | | | | | | | | | | | |
| Przedsięwzięcie nr 5: Przebudowa i modernizacja zabytkowego Domu Ludowego w Jaszczwi | Regionalny Program Operacyjny dla Województwa Podkarpackiego na lata 2014-2020. Priorytet IV, Działanie 4.4 – KULTURA Budżet Gminy | 0% | 85% | 0% | 0% | 0% | 15% | 0,0 | 3050203,84 | 0,00 | 0,00 | 0,00 | 538271,27 |
| Przedsięwzięcie nr 6: Przebudowa i rozbudowa boiska piłkarskiego NAFTA Jedlicze | Ministerstwo Sportu i Turystyki Budżet Rafinerii Nafty Jedlicze | 0% | 0% | 0% | 0% | 50% | 50% | 0% | 0 | 0,00 | 0,00 | 750000,00 | 750000,00 |
| Przedsięwzięcie nr 7: Remont mostu zlokalizowanego na rzece Jasiołka przy ul. Wierzbowej w miejscowości Jedlicze” | Program rozwoju gminnej i powiatowej infrastruktury drogowej na lata 2016-2019 Budżet Gminy | 0% | 0% | | | 50% | 50,00% | 0,0 | 0,00 | 0,00 | 0,00 | 175000,00 | 175000,00 |
| Przedsięwzięcie nr 8: Poprawa akustyki hali sportowej i utworzenie centrum sportowo-kongresowego. | Ministerstwo Sportu i Turystyki Budżet Gminy | 0% | 0% | 0% | 0% | 50% | 50,00% | 0,0 | 0,00 | 0,00 | 0,00 | 200000,00 | 200000,00 |
| Przedsięwzięcie nr 9: Wsparcie osób zagrożonych wykluczeniem społecznym – osób uzależnionych od alkoholu i bezrobotnych z terenu Gminy Jedlicze | Budżet Parafii. Budżet Gminy | 0% | 0% | 0% | 0% | 0% | 100,00% | 0,00 | 0,00 | 0,00 | 0,00 | 0,00 | 50000,00 |
| Przedsięwzięcie nr 10: Utworzenie Klubu Seniora w miejscowości Jaszczew | Regionalny Program Operacyjny dla Województwa Podkarpackiego na lata 2014-2020. Oś VIII, Działanie 8.3 Zwiększenie dostępu do usług społecznych i zdrowotnych Budżet Gminy | 85% | 0% | 0% | 0% | 0% | 15% | 255000,00 | 0,00 | 0,00 | 0,00 | 0,00 | 45000,00 |
| Przedsięwzięcie nr 11: Wspólna troska o społeczność ludzi zagrożonych wykluczeniem społecznym - miarą cywilizacji i postępu w Gminie Jedlicze | Regionalny Program Operacyjny dla Województwa Podkarpackiego na lata 2014-2020. Oś VIII, Działanie 8.3 Zwiększenie dostępu do usług społecznych i zdrowotnych Budżet Gminy | 85% | 0% | 0% | 0% | 0% | 15% | 97750,0 | 0,00 | 0,00 | 0,00 | 0,00 | 17250,00 |
| Przedsięwzięcie nr 12: W zdrowym ciele zdrowy duch - upowszechnianie kultury, sportu i rekreacji wśród mieszkańców | Minister Sportu i Turystyki Konkurs na dofinansowanie zadań ze środków budżetu państwa z zakresu wspierania promocji sportu | 0% | 0% | 0% | 0% | 70% | 30,00% | 0,0 | 0,00 | 0,00 | 0,00 | 42000,00 | 18000,00 |



| Przedsięwzięcie | Źródła finansowania | Środki unijne w % | | | | Budżet państwa w % | Środki własne (publiczne lub prywatne) w % | Środki unijne w zł | | | | Budżet państwa w zł | Środki własne (publiczne lub prywatne) w zł |
|--|---|-------------------|------|-------|------|--------------------|--|--------------------|-------------------|-------------|-------------|---------------------|---|
| | | EFS | EFRR | EFROW | Inne | | | EFS | EFRR | EFROW | Inne | | |
| Gminy Jedlicze* | Budżet Gminy | | | | | | | | | | | | |
| Przedsięwzięcie nr 13: Aktywny powrót na rynek pracy | Regionalny Program Operacyjny dla Województwa Podkarpackiego na lata 2014-2020. Oś VII, Działanie 7.1 Poprawa sytuacji osób bezrobotnych na rynku pracy Budżet Gminy | 85% | 0% | 0% | 0% | 0% | 15% | 340000,00 | 0,00 | 0,00 | 0,00 | 0,00 | 60000,00 |
| Przedsięwzięcie nr 14: Czas na przedsiębiorczość – działaj na własny rachunek | Regionalny Program Operacyjny dla Województwa Podkarpackiego na lata 2014-2020. Oś VII, Działanie 7.3 Wsparcie rozwoju przedsiębiorczości Budżet Gminy | 85% | 0% | 0% | 0% | 0% | 15% | 879920,00 | 0,00 | 0,00 | 0,00 | 0,00 | 155280,00 |
| Przedsięwzięcie nr 15: Utworzenie Klubu Seniora w miejscowości Jedlicze | Regionalny Program Operacyjny dla Województwa Podkarpackiego na lata 2014-2020. Oś VIII, Działanie 8.3 Zwiększenie dostępu do usług społecznych i zdrowotnych Budżet Gminy | 85% | 0% | 0% | 0% | 0% | 15% | 255000,00 | 0,00 | 0,00 | 0,00 | 0,00 | 45000,00 |
| Przedsięwzięcie nr 16: Przebudowa, nadbudowa oraz rozbudowa o część garażową budynku szatni sportowej na działce o nr ewidencyjnym 910/1 w m. Potok, Gmina Jedlicze | Ministerstwo Sportu i Turystyki Budżet Gminy | 0% | 0% | 0% | 0% | 50% | 50,00% | 0,0 | 0,00 | 0,00 | 0,00 | 341782,26 | 341782,27 |
| Przedsięwzięcie nr 17: Zagospodarowanie terenu i utworzenie zespołu sportowo-rekreacyjnego w Jedliczu | Ministerstwo Sportu i Turystyki Budżet Gminy | 0% | 0% | 0% | 0% | 50% | 50,00% | 0,0 | 0,00 | 0,00 | 0,00 | 1000000,00 | 1000000,00 |
| Łącznie | | | | | | | | 1827670,00 | 9875538,39 | 0,00 | 0,00 | 2508782,26 | 6745334,62 |

Źródło: Opracowanie własne

W przypadku niepozyskania dofinansowania z wyżej wskazanych źródeł na realizację przedsięwzięć rewitalizacyjnych wnioskodawcy podejmą próbę sfinansowania realizacji projektów korzystając m.in. z preferencyjnych unijnych pożyczek, kredytów krajowych, dotacji w ramach programów krajowych (np. Ministerstwa Kultury i Dziedzictwa Narodowego, Ministerstwa Sportu i Turystyki, Ministerstwa Pracy i Polityki Społecznej i innych), dotacji z Funduszu Inicjatyw Obywatelskich i innych. Należy jednak mieć na uwadze, że planowany zakres projektów lub czas ich realizacji będzie zależny od uzyskania innych źródeł wsparcia.



VIII. MECHANIZMY WŁĄCZANIA MIESZKAŃCÓW, PRZEDSIĘBIORCÓW I INNYCH PODMIOTÓW ORAZ GRUP AKTYWNYCH NA TERENIE GMINY W PROCES REWITALIZACJI

VIII.1. PODSTAWOWE ZAŁOŻENIA PARTYCYPACJI

Podstawowe założenia partycypacji

Ustawa o rewitalizacji⁴ wyraźnie zaznacza, że przeprowadzanie zarówno prac wstępnych, jak i samej rewitalizacji powinno zachodzić w sposób jawny, przejrzysty, z aktywnym udziałem interesariuszy – poprzez opiniowanie - uczestnictwo w konsultacjach i w pracach nad programem rewitalizacji.

Również „Instrukcja dotycząca przygotowania projektów rewitalizacyjnych w ramach Regionalnego Programu Operacyjnego dla Województwa Podkarpackiego na lata 2014-2020 oraz preferencji dla projektów mających na celu przywrócenia ładu przestrzennego”⁵ podkreśla, że partycypacja społeczna nie powinna ograniczać się jedynie do informacji i konsultacji podejmowanych przez władze lokalne działań, ale także dążyć do współdecydowania i kontroli obywatelskiej. Wiąże się to z włączaniem obywateli na każdym możliwym stopniu tworzenia programów rewitalizacji i realizacji działań w nich opisanych. Dzięki temu możliwe jest stworzenie efektywnego, bo odpowiadającego na potrzeby i oczekiwania interesariuszy, programu rewitalizacji.

Program Rewitalizacji został dopasowany do potrzeb lokalnej społeczności dzięki przeprowadzeniu pogłębionej diagnozy, która uwzględniała perspektywy różnych grup wiekowych, a także dzięki przeprowadzonym warsztatom. Część projekcyjna programu opracowywana była w dużej mierze przez interesariuszy, co skutkować będzie pozytywnym nastawieniem do działań realizowanych w ramach poszczególnych projektów. Aktywny udział różnych grup interesariuszy przewiduje się także w etapach wdrażania i monitorowania Lokalnego Programu Rewitalizacji. W przyszłości partycypacja będzie miała charakter kontroli obywatelskiej.

Główne zasady partycypacji w ramach projektu

Podczas opracowywania Lokalnego Programu Rewitalizacji przyjęto następujące zasady dotyczące organizacji i przebiegu partycypacji społecznej:

1. Zaangażowanie społeczności przez cały czas trwania projektu.
2. Włączenie w proces rewitalizacji różnych grup interesariuszy.
3. Równouprawnienie wszystkich uczestników konsultacji.
4. Dwustronny przepływ informacji – koncentracja na dojrzałych formach partycypacji (współdecydowanie i kontrola obywatelska).
5. Wieloaspektowość partycypacji.
6. Jawność przebiegu partycypacji oraz jej efektów.
7. Responsywność i dopasowanie form oraz treści partycypacji do potrzeb interesariuszy.

Główne zasady partycypacji w ramach projektu

⁴ Ustawa z dnia 9 października 2015 r. o rewitalizacji (Dz. U. poz. 1777)

⁵ Instrukcja dotycząca przygotowania projektów rewitalizacyjnych w ramach Regionalnego Programu Operacyjnego dla Województwa Podkarpackiego na lata 2014-2020, Rzeszów 2017



Wieloaspektowość procesu rewitalizacji rodzi potrzebę aktywnego udziału wszystkich grup interesariuszy w jego planowaniu. Co do obszaru rewitalizacji różne osoby i podmioty mają bowiem różne potrzeby, preferencje, różne oczekiwania i punkty widzenia. Zaplanowano organizację prac nad Lokalnym Programem Rewitalizacji w sposób umożliwiający aktywne włączenie się grup interesariuszy:

- różnych grup mieszkańców (rodziny z dziećmi, młodzież, seniorzy, osoby zagrożone wykluczeniem społecznym),
- przedstawicieli jednostek samorządu terytorialnego i ich jednostek organizacyjnych (m.in. szkół i przedszkoli, ZGRP, MOPS)
- przedsiębiorców i pracodawców,
- działacze organizacji pozarządowych (w tym działających w sferze kultury, sportu oraz działających na rzecz dziedzictwa historycznego i tradycji lokalnych),
- przedstawicieli kościołów i związków wyznaniowych.

Szczególną uwagę przywiązywać się będzie do aktywnego udziału bezpośrednich odbiorców działań na obszarze rewitalizacji, a więc jego mieszkańców, właścicieli, zarządców i użytkowników wieczystych nieruchomości oraz przedsiębiorców prowadzących działalność na tym terenie. Rewitalizacja wyznaczonego obszaru będzie miała znaczenie dla rozwoju całej gminy, toteż partycypacja będzie mieć charakter otwarty.

VIII.2. TECHNIKI I NARZĘDZIA PARTYCYPACYJNE ORAZ DZIAŁANIA AKTYWIZACYJNE

Działania promocyjno-informacyjne

Informacje o postępach prac nad Lokalnym Programem Rewitalizacji były na bieżąco publikowane na stronie internetowej Urzędu Gminy Jedlicze: www.jedlicze.pl

Niezbędnym etapem przygotowawczym do partycypacji społecznej w przygotowywaniu i wdrażaniu Lokalnego Programu Rewitalizacji jest rozpowszechnianie informacji dotyczących procesu rewitalizacji i zachęcenie mieszkańców do aktywnego udziału w pracach. Dzięki nowoczesnemu kanałowi komunikacji jakim jest m.in. Internet zwiększono zasięg działań informacyjno-promocyjnych – pozwoliło to dotrzeć do większej liczby mieszkańców.

Badania społeczne

W dniach 20.02.2017-10.03.2017 roku przeprowadzone zostało badanie ankietowe w ramach projektu „Opracowanie i przyjęcie do realizacji Lokalnego Programu Rewitalizacji Gminy Jedlicze na lata 2017-2023”. Badanie było realizowane za pomocą dwóch technik:

- ankiety internetowej za pomocą metody CAWI (ang. Computer-Assisted Web Interview);
- papierowych kwestionariuszy do samodzielnego wypełniania PAPI (ang. Paper and Pencil Interview).

Ankietę wypełniło 95 osób.

Trafność postawionej diagnozy zależy w dużym stopniu od opinii i preferencji mieszkańców. Zebranie ankiet umożliwia także weryfikację i uzupełnienie otrzymanych danych. Wybór obszaru zdegradowanego i do rewitalizacji w dużej mierze wynikał z uzyskanych w ankietach odpowiedzi. Badanie opinii lokalnych społeczności wytwarza pozytywne nastawienie do samego procesu rewitalizacji i przeprowadzanych w jego ramach prac. Ankiety do samodzielnego wypełniania pozwoliły na uzyskanie rzeczywistych opinii lokalnej społeczności, bez efektu ankietarskiego, którego ryzyko występuje przy angażowaniu w przeprowadzanie badania ankietów. Dzięki zastosowaniu ankiet internetowych respondenci mogli podzielić się opinią w dogodnym dla nich miejscu i czasie. Dodatkowo, ankiety internetowe wiążą się ze zwiększonym poczuciem anonimowości, co zwiększa poziom szczerości udzielanych odpowiedzi.

Zespołu ds. Lokalnego Programu Rewitalizacji Gminy Jedlicze



Fundusze Europejskie
Program Regionalny



Rzeczpospolita
Polska



Unia Europejska
Europejski Fundusz
Rozwoju Regionalnego





Zarządzeniem nr 45/2017 Burmistrza Gminy Jedlicze z dnia 28.02.2017 r. został powołany zespół ds. Lokalnego Programu Rewitalizacji Gminy Jedlicze na lata 2017-2023. Pierwsze spotkanie zespołu odbyło się 28.02.2017r., w czasie którego omówiono kwestie rewitalizacji w gminie oraz organizację i sposób działania zespołu – uczestniczyło 8 osób.

Kolejne spotkanie zespołu odbyło się 16.03.2017 roku, podczas którego dokonano podziału zadań w zakresie diagnozy obszaru na terenie Gminy Jedlicze – uczestniczyło 8 osób.

Spotkanie konsultacyjne nr 1 - warsztat diagnostyczny

Warsztat diagnostyczny odbył się 4.04.2017 r. w Urzędzie Gminy w Jedliczu o godzinie 16 w Sali narad UG. Podczas spotkania zaprezentowano etapy prac nad Lokalnym Programem Rewitalizacji, i podstawowe informacje o samym procesie rewitalizacji. Pokazano również wstępne wyniki diagnozy opierające się zarówno na analizie danych zastanych jak i opracowaniu badań ankietowych. Uczestnicy warsztatów zostali poproszeni o wskazanie obszarów zdegradowanych oraz kolejności, według której powinny być poddane procesowi rewitalizacji, a następnie o wskazanie obszarów do rewitalizacji i scharakteryzowaniu ich pod względem funkcji, jaką pełnią oraz pod względem ich potencjałów.

Warsztaty diagnostyczne są formą jakościowego badania potrzeb i preferencji społeczności lokalnych, pokrewną metodologii action research. Technika ta ma charakter partycypacyjny i aktywizujący, wykorzystuje efektu synergii, zwiększonej motywacji i poczucia bezpieczeństwa uczestników warsztatów. Przeprowadzenie spotkania umożliwiło uzupełnienie analiz o dane jakościowe. Warsztaty miały charakter otwarty, co pozwoliło na zestawienie różnych punktów widzenia. Liczba uczestników 50 osób.

Spotkanie konsultacyjne nr 2 - warsztat projektowy

Warsztat strategiczny odbył się 25 kwietnia 2017 r. w Urzędzie Gminy w Jedliczu o godzinie 16 w sali narad UG. Stanowił on kontynuację prac podjętych podczas warsztatu diagnostycznego. Na spotkaniu pojawiły się także osoby nieobecne na wcześniejszym spotkaniu, dlatego przypomniano podstawowe informacje o procesie rewitalizacji. Ponadto zaprezentowano wynik poprzedniego warsztatu i przeprowadzonych analiz – wyznaczony obszar zdegradowany i do rewitalizacji. W warsztacie uczestniczyło 35 osób.

Przedstawiono problemy występujące na tym terenie w sferach: społecznej, gospodarczej, środowiskowej, przestrzenno-funkcjonalnej i technicznej. Uczestnicy warsztatów zostali następnie poproszeni o określenie wizji obszaru w 2023 r. oraz działań, jakie należy podjąć, by wizję zrealizować. Działania te przyporządkowywane były do poszczególnych sfer rewitalizacji: społecznej, gospodarczej, technicznej, środowiskowej oraz przestrzenno-funkcjonalnej. Na zakończenie spotkania zaprezentowano uczestnikom kartę projektów i poinformowano o możliwości wypełnienia w formie papierowej lub elektronicznej.

Dzięki pracy grupowej swoją opinią mogli podzielić się uczestnicy o różnych punktach widzenia, co wpłynęło na weryfikację pojedynczo zgłaszanych propozycji oraz końcowe wypracowanie konsensusu. Warsztaty przyczyniły się także do aktywizacji interesariuszy rewitalizacji. Dzięki warsztatom finalna część Lokalnego Programu Rewitalizacji – wizja obszaru i projekty do realizacji są efektem wypracowanym przez mieszkańców. Prace odbywały się w partnerstwie między władzami samorządowymi a obywatelami. Do Urzędu wpłynęło 14 kart projektów.

Konsultacje społeczne – zgłaszanie uwag on-line, papierowo

W dniach 25.04.2017 r. – 04.05.2017 r. odbyły się konsultacje społeczne obszaru rewitalizacji. Uwagi można było zgłaszać on-line poprzez zakładkę „Rewitalizacja” na stronie internetowej Gminy, korespondencyjnie za pomocą poczty elektronicznej, a także bezpośrednio w Urzędzie Gminy. Informacje o konsultacjach zostały opublikowane na stronie www Gminy. W ramach ww. form nie wpłynęła żadna uwaga.

W dniach 26.06-02.07.2018 r. odbyły się powtórne konsultacje społeczne poprawionego dokumentu LPR Gminy Jedlicze na lata 2017-2023. Uwagi można było zgłaszać korespondencyjnie za pomocą poczty elektronicznej, a także bezpośrednio w Urzędzie Gminy. Informacje o konsultacjach zostały opublikowane na stronie internetowej Gminy. W ramach ww. form nie wpłynęła żadna uwaga.



Fundusze Europejskie
Program Regionalny



Rzeczpospolita
Polska



Unia Europejska
Europejski Fundusz
Rozwoju Regionalnego





VIII.3. ETAP WDRAŻANIA I OCENY LOKALNEGO PROGRAMU REWITALIZACJI

Wdrażanie, monitoring oraz ocena Lokalnego Programu Rewitalizacji będzie realizowana z możliwie najszerszym udziałem interesariuszy, którzy będą źródłem pełnej informacji o sytuacji społeczno-gospodarczej oraz o zmianach, które zaszły na podobszarach rewitalizacji. Związane jest to przede wszystkim z koniecznością powodzenia realizacji przedsięwzięć rewitalizacyjnych w długookresowej perspektywie, zwłaszcza w przypadku ograniczenia możliwości finansowania niektórych z nich.

Na powyższym etapie przewidywane są otwarte spotkania z interesariuszami procesu rewitalizacji, a także sprawozdania partnerów z realizacji przedsięwzięć rewitalizacyjnych. Jednocześnie planowane jest badanie ankietowe opinii społecznej na temat realizowanych projektów i efektów ich wdrażania.



IX. SYSTEM REALIZACJI (WDRAŻANIA) PROGRAMU REWITALIZACJI

Zarządzanie Lokalnym Programem Rewitalizacji jest zadaniem trudnym i skomplikowanym. Ma na to wpływ duża liczba partnerów uczestniczących w jego realizacji oraz multidyscyplinarny charakter przedsięwzięć, które zostały przewidziane do realizacji.

Zgodnie z art. 3 ust. 1 ustawy z dnia 9 października 2015 r. o rewitalizacji zadaniem własnym Gminy jest m.in. tworzenie warunków do prowadzenia rewitalizacji.

Skuteczna realizacja Lokalnego Programu Rewitalizacji będzie prowadzona w oparciu o następujące zasady:

1. **Kompleksowość** – realizacja działań i projektów wieloaspektowo, z perspektywy całej gminy; zasada jest weryfikowana na poziomie Programu, a nie pojedynczych projektów.
2. **Koncentracja terytorialna** – LPR realizowany jest na wskazanym obszarze kryzysowym, który charakteryzuje się szczególnymi warunkami w skali gminy. Jednocześnie zachowana jest koncentracja środków na zadania priorytetowe o największych korzyściach społecznych.
3. **Komplementarność** – projekty realizowane w ramach różnych działań i priorytetów wzajemnie się uzupełniają; inwestycje publiczne są realizowane równoległe z projektami wspierającymi i towarzyszącymi partnerów zewnętrznych.
4. **Partnerstwo** – do realizacji LPR włączają się partnerzy społeczni, gospodarczy i instytucjonalni. Warunkiem skutecznego partnerstwa jest otwarta i ciągła komunikacja.
5. **Współpraca** – współdziałanie wewnątrz komórek i jednostek organizacyjnych LPR, pomiędzy partnerami publicznymi, społecznymi i prywatnymi; realizacja zasady dotyczy zarówno ustalania priorytetów, realizacji projektów, jak i mierzenia ich efektów.
6. **Stały monitoring** realizacji programu rewitalizacji i jego ewaluacja.

Główne strony współpracy przy wdrażaniu Programu Rewitalizacji:

1. Poszczególne wydziały Urzędu Gminy Jedlicze oraz jego jednostki organizacyjne.
2. Zarządy spółdzielni i wspólnot mieszkaniowych wchodzących w skład obszaru rewitalizacji.
3. Beneficjenci zewnętrzni odpowiadający za realizację projektów rewitalizacyjnych tj. instytucje kultury, instytucje polityki społecznej, organizacje samorządu gospodarczego, fundacje i stowarzyszenia, lokalni przedsiębiorcy, parafie, osoby prywatne.
4. Mieszkańcy obszaru rewitalizacji.
5. Inni interesariusze Lokalnego Programu Rewitalizacji.

Głównym celem wdrażania LPR jest budowanie partnerstwa między koordynatorem procesu - Urzędem Gminy Jedlicze a innymi podmiotami publicznymi oraz prywatnymi i pozarządowymi działającymi w gminie. Właściwe zarządzanie wdrażaniem wymaga przyjęcia odpowiednich rozwiązań organizacyjnych prezentowanych poniżej.

IX.1. PODMIOTY ODPOWIEDZIALNE ZA WDROŻENIE LOKALNEGO PROGRAMU REWITALIZACJI

Dla sprawnego wdrażania i monitorowania Lokalnego Programu Rewitalizacji zostanie powołany Zespół ds. Rewitalizacji (Projektowy). Będzie on stanowił organ pomocniczy Burmistrz Gminy Jedlicze do podejmowania decyzji w sprawie wdrażania „Lokalnego Programu Rewitalizacji Gminy Jedlicze na lata 2017 – 2023”.

Zespół będzie się składał z przedstawicieli Władz Urzędu Gminy oraz interesariuszy procesu rewitalizacji. Do głównych zadań zespołu należało będzie przede wszystkim koordynowanie wszystkich działań związanych z wdrażaniem Programu, bieżąca ocena i monitorowanie procesu rewitalizacji, reagowanie na wszystkie pojawiające się problemy i wdrażanie środków zaradczych. Ponadto zespół ds. Rewitalizacji będzie odpowiadał za informacje i promocję wszystkich działań rewitalizacyjnych, będzie czynnie współpracował z osobami wdrażającymi projekty infrastrukturalne i społeczne w miejscowościach objętych rewitalizacją.



Fundusze Europejskie
Program Regionalny



Rzeczpospolita
Polska



Unia Europejska
Europejski Fundusz
Rozwoju Regionalnego





We współpracy przy wdrażaniu Lokalnego Programu Rewitalizacji kluczowa jest komunikacja dwustronna Gmina - mieszkańcy, niewystarczające jest jedynie informowanie lokalnej społeczności, konieczne jest umożliwienie zainteresowanym aktywnego udziału na każdym etapie procesu rewitalizacji. Realizacja tego założenia nastąpi w ramach Zespołu ds. Rewitalizacji, w skład którego wejdą:

- Burmistrz Gminy Jedlicze – będzie to osoba odpowiedzialna za wdrożenie zapisów LPR. Do głównych zadań będzie należało:
 - zwoływanie spotkań,
 - nadzór nad przebiegiem prac i wdrażaniem LPR,
 - akceptowanie rezultatów częściowych i końcowych,
 - rozwiązywanie bieżących i przeciwdziałanie potencjalnym problemom,
 - podejmowanie decyzji o zmianie LPR,
 - reprezentowanie projektu na zewnątrz i promowanie celów, koncepcji, rozwiązań i rezultatów,
- Konsultanci ds. Rewitalizacji - będzie to trzon Zespołu. W jego skład wejdą przedstawiciele Władz Gminy tj. Zastępca Burmistrza, Sekretarz Gminy i Skarbnik. W skład Zespołu zakłada się włączenie pracowników następujących komórek organizacyjnych Gminy:
 - Referat Inwestycji i Rozwoju,
 - Wieloosobowe stanowisko ds. pozyskiwania środków pomocowych,
 - Wieloosobowe stanowisko ds. gospodarki przestrzennej,
 - Referat Gospodarki Komunalnej, Nieruchomości i Ochrony Środowiska,
 - Stanowisko ds. promocji.

Do ich zadań należeć będzie:

- Działalność informacyjno-promocyjna;
- Przyjmowanie propozycji przedsięwzięć rewitalizacyjnych od interesariuszy procesu rewitalizacji według zasad ustalonych przez Zespół;
- Monitorowanie i ocena stopnia (prowadzenie audytów) realizacji Lokalnego Programu Rewitalizacji. Audyty będą przeprowadzane w pierwszym kwartale kolejnego roku począwszy od roku 2018 i będą obejmowały całość działań wykonanych w roku poprzednim;
- Nadzór nad realizacją przedsięwzięć rewitalizacyjnych zawartych w dokumencie, w tym także monitorowanie ich wdrażania;
- Wnioskowanie do Burmistrza Gminy Jedlicze i Rady Miejskiej Jedlicze o uzasadnione zmiany w treści LPR;
- Sporządzenie raportu końcowego na zakończenie horyzontu czasowego Lokalnego Programu Rewitalizacji;
- Sołtysi miejscowości, w których zlokalizowane są obszary rewitalizacji - głównym zadaniem lidera, którego zadaniem jest zapewnienie rozwoju wsi, dlatego zasadnym jest włączenie go w proces rewitalizacji. Do pozostałych zadań Sołtysów w ramach Zespołu ds. Rewitalizacji należą:
 - uczestniczenie w spotkaniach Zespołu i reprezentowanie na nich lokalnej społeczności;
 - prowadzenie konsultacji i spotkań w celu pozyskania ich opinii, a także informowaniu ich o działalności Zespołu.

IX.2. PRZEDSIĘWZIĘCIA REWITALIZACYJNE

Podstawowymi instrumentami wdrażania LPR są kluczowe przedsięwzięcia, które zostały wyłonione w procesie partycypacji społecznej na etapie programowania.



118



Rzeczpospolita
Polska



Unia Europejska
Europejski Fundusz
Rozwoju Regionalnego





Zakłada się, że przedsięwzięcia będą finansowane przez poszczególne podmioty ze sfery publicznej, prywatnej i pozarządowej – poszczególnych wnioskodawców przedsięwzięć ujętych w programie. Współfinansowanie przedsięwzięć rewitalizacyjnych przez podmioty z trzech sektorów (publicznego, prywatnego i pozarządowego) będzie wyrazem partnerstwa.

- Realizacja projektów będzie również finansowana ze środków UE, jak i środków z funduszy celowych. Zróżnicowanie i zachowanie niezależności źródeł finansowania jest niezbędne w poprawnym zarządzaniu i realizacji projektów rewitalizacyjnych. Za pozyskiwanie informacji dotyczących konkursów organizowanych w ramach programów krajowych, RPO Województwa Podkarpackiego oraz przygotowanie wniosków o dofinansowanie i ich realizację będą odpowiedzialni indywidualnie poszczególni właściciele (wnioskodawcy) przedsięwzięć, znajdujących się w Lokalnym Programie Rewitalizacji.
- Wsparcie ekspertów zewnętrznych w przygotowaniu projektów, dokumentacji oraz wniosków aplikacyjnych o współfinansowanie przedsięwzięć z środków zewnętrznych będzie następowało w drodze nawiązywanej indywidualnie współpracy (na własną odpowiedzialność i własny koszt) przez poszczególnych właścicieli (wnioskodawców) przedsięwzięć, znajdujących się w LPR.
- Planowane przedsięwzięcia rewitalizacyjne obejmują całą perspektywę czasową LPR. Poniżej prezentowany jest harmonogram realizacji poszczególnych przedsięwzięć rewitalizacyjnych.

Tabela 80. Harmonogram realizacji przedsięwzięć rewitalizacyjnych

| Przedsięwzięcie | 2016 | 2017 | 2018 | 2019 | 2020 | 2021 | 2022 | 2023 |
|---|------|------|------|------|------|------|------|------|
| Przedsięwzięcie nr 1: <u>Zadanie 1</u> Przebudowa i rozbudowa budynku zabytkowej oficyny i utworzenia "Centrum Aktywizacji i Integracji Społecznej" w miejscowości Jaszczew. | | | | X | X | | | |
| Przedsięwzięcie nr 1: <u>Zadanie 2</u> Przebudowa Domu Ludowego w Jedliczu-Męcince wraz z zagospodarowaniem otoczenia - utworzenie Centrum Aktywizacji Społeczności Lokalnej w Jedliczu. | | | | X | X | | | |
| Przedsięwzięcie nr 1: <u>Zadanie 3</u> Budowa Domu Pomocy Społecznej w miejscowości Jedlicze | | | | X | X | | | |
| Przedsięwzięcie nr 2: Przebudowa Domu Katechetycznego przy Kościele Parafialnym w Jedliczu | | | | X | X | | | |
| Przedsięwzięcie nr 3: Przebudowa – rewitalizacja rynku w miejscowości Jedlicze | | | | | | X | X | |
| Przedsięwzięcie nr 4: Budowa ogólnodostępnego targowiska „Mój Rynek” w Jedliczu | | | X | X | X | | | |
| Przedsięwzięcie nr 5: Przebudowa i modernizacja zabytkowego Domu Ludowego w Jaszczwi | | X | X | X | | | | |
| Przedsięwzięcie nr 6: Przebudowa i rozbudowa boiska piłkarskiego NAFTA Jedlicze | | | | | | X | X | X |
| Przedsięwzięcie nr 7: Remont mostu zlokalizowanego na rzece Jasiołka przy ul. Wierzbowej w miejscowości Jedlicze | | | | | | X | X | |
| Przedsięwzięcie nr 8: Poprawa akustyki hali sportowej i utworzenie centrum sportowo-kongresowego. | | | | | | | X | X |
| Przedsięwzięcie nr 9: Wsparcie osób zagrożonych wykluczeniem społecznym – osób uzależnionych od alkoholu i bezrobotnych z terenu Gminy Jedlicze | | | | | X | X | | |
| Przedsięwzięcie nr 10: Utworzenie Klubu Seniora w miejscowości Jaszczew | | | | | X | | | |
| Przedsięwzięcie nr 11: Wspólna troska o społeczność ludzi zagrożonych wykluczeniem społecznym - miarą cywilizacji i postępu w Gminie Jedlicze | | | | | X | X | | |
| Przedsięwzięcie nr 12: W zdrowym ciele zdrowy duch - upowszechnianie kultury, sportu i rekreacji wśród mieszkańców Gminy Jedlicze | | | | | | | | X |
| Przedsięwzięcie nr 13: Aktywny powrót na rynek pracy | | | | | X | X | | |
| Przedsięwzięcie nr 14: | | | | | X | X | | |



Fundusze Europejskie
Program Regionalny



Rzeczpospolita
Polska



Unia Europejska
Europejski Fundusz
Rozwoju Regionalnego





| Przedsięwzięcie | 2016 | 2017 | 2018 | 2019 | 2020 | 2021 | 2022 | 2023 |
|--|------|------|------|------|------|------|------|------|
| Czas na przedsiębiorczość – działaj na własny rachunek | | | | | | | | |
| Przedsięwzięcie nr 15: Utworzenie Klubu Seniora w miejscowości Jedlicze | | | | | X | | | |
| Przedsięwzięcie nr 16 Przebudowa, nadbudowa oraz rozbudowa o część garażową budynku szatni sportowej na działce o nr ewidencyjnym 910/1 w m. Potok, Gmina Jedlicze” | | | | | | X | X | |
| Przedsięwzięcie nr 17 Zagospodarowanie terenu i utworzenie zespołu sportowo-rekreacyjnego w Jedliczu | | | | | | X | X | X |

Źródło: Opracowanie własne





X. SYSTEM MONITOROWANIA I OCENY SKUTECZNOŚCI DZIAŁAŃ ORAZ WPROWADZENIA MODYFIKACJI W REAKCJI NA ZMIANY W OTOCZENIU PROGRAMU

Monitorowanie skuteczności działań rewitalizacyjnych jest konieczne z punktu widzenia osiągnięcia celów rewitalizacji, jak również zachowywania efektywności wykorzystania środków finansowych. System monitoringu będzie również wspomagał koordynację działań, ułatwiał zarządzanie nimi oraz wspierał budowanie opartego na odpowiedzialności partnerstwa różnych podmiotów. Podstawą do opracowania systemu monitoringu jest logika interwencji, w której ponoszone nakłady umożliwiają wypracowanie określonych produktów, które z kolei przekładać się mają na rezultaty (skutki bezpośrednie dla bezpośrednich odbiorców) oraz oddziaływanie (skutki długookresowe o bardziej uniwersalnym zasięgu).

Lokalny Program Rewitalizacji podlega ocenie pod względem aktualności jego założeń, a także postępu realizacji przedsięwzięć rewitalizacyjnych. Monitoring Programu ma na celu wykrywanie nieprawidłowości oraz podejmowanie działań naprawczych. Odpowiedni system monitorowania i ewaluacji Programu Rewitalizacji zapobiega ewentualnej dezaktualizacji jego założeń. Ocena skuteczności Programu nastąpi w oparciu o wartości wskaźników, które zostały przyjęte jako mierniki przeprowadzania procesu rewitalizacji. Wskaźniki wykorzystane w celu monitorowania procesu rewitalizacji powinny spełniać następujące warunki:

- **Trafności** - czyli dostosowanie wskaźnika do charakteru przedsięwzięcia i oczekiwanych rezultatów jego realizacji;
- **Mierzalności** - powinny być wyrażone w wartościach liczbowych, umożliwiając ich weryfikację;
- **Wiarygodności** - czyli takie zdefiniowanie wskaźnika, które nie powoduje trudności z jego weryfikacją;
- **Dostępności** - powinny być łatwe do wygenerowania.

Badanie efektów wdrażania nastąpi na podstawie dwóch rodzajów wskaźników: wskaźnika produktu oraz rezultatu. Wskaźniki wyróżniono zgodnie z metodologią badania efektów wdrażania stosowaną przy tworzeniu dokumentów o charakterze strategicznym oraz programowym. Wskaźniki produktu odnoszą się do wszystkich produktów, które powstały w trakcie realizowania Programu oraz w rezultacie wydatkowania przyznanych środków. Mierzony jest w jednostkach rzeczowych. Natomiast wskaźnik rezultatu dotyczy efektów działań, które nastąpiły po zakończeniu i w wyniku realizowania Programu. Informuje o zmianach, jakie nastąpiły w wyniku wcielenia w życie danego przedsięwzięcia. W poniższej tabeli zestawiono wskaźniki produktu projektów planowanych do realizacji w ramach procesu rewitalizacji, a także wskaźniki rezultatu w celu monitoringu realizacji przedsięwzięć rewitalizacyjnych.



Tabela 81. Wskaźniki monitoringu LPR

| Podsystem | Cele strategiczne/cele operacyjne | Wskaźnik | Rodzaj wskaźnika | Wartość bazowa | Wartość docelowa | Źródło |
|-------------------------------------|---|---|------------------|--------------------|------------------|---|
| Społeczny | 1. Podniesiony standard życia mieszkańców obszarów rewitalizowanych | Liczba długotrwale bezrobotnych w % bezrobotnych ogółem | Rezultat | 65,28 | 64,00 | Dane PUP Krosno |
| | 1.1. Poprawa warunków zabezpieczenia materialnego mieszkańców | Liczba osób znalazły zatrudnienie w wyniku działań rewitalizacyjnych | Rezultat | 0 | 30 | Zestawienia GOPS Jedlicze |
| | 1.2. Zapewniona opieka nad osobami starszymi i niepełnosprawnymi | Liczba osób korzystających z obiektów pomocy społecznej objętych wsparciem | Rezultat | 0 | 30 | Ewidencja Domu Pomocy Społecznej |
| | 1.3. Szeroka i atrakcyjna oferta kulturalna, sportowa i rekreacyjna | Liczba osób korzystających z obiektów zasobów kultury objętych wsparciem | Rezultat | Stan na 30.06.2017 | 1000 | Dane GOK Jedlicze |
| | 1.4. Podwyższony poziom aktywności oraz integracji społecznej | Liczba osób korzystających z nowych usług społecznych udostępnionych w wyniku działań rewitalizacyjnych (Kluby Seniora) | Rezultat | 0 | 60 | Ewidencja Domu Ludowego i Centrum Aktywizacji Społeczności Lokalnej |
| Przestrzenno-funkcyjny i techniczny | 2. Zrównoważony ład przestrzenny i rozwinięta infrastruktura techniczna obszaru rewitalizacji | Liczba użytkowników zrewitalizowanych przestrzeni rocznie | Rezultat | Stan na 30.06.2017 | 20000 | Dane Urzędu Gminy monitoring |
| | 2.1. Dobry stan techniczny budynków użyteczności publicznej, w tym zabytków | Liczba zrewitalizowanych zabytków | Produkt | 0 | 2 | Protokoły odbioru z inwestycji |
| | 2.2. Poprawa stanu zagospodarowania przestrzeni publicznych na rewitalizowanych obszarach | Liczba projektów obejmujących zagospodarowania przestrzeni publicznych | Produkt | 0 | 3 | Protokoły odbioru z inwestycji |
| | 2.3. Rozwinięta infrastruktura sportowo-rekreacyjna i turystyczna | Liczba osób korzystających z obiektów sportu objętych wsparciem – 800 osób/rok | Rezultat | Stan na 30.06.2017 | 46600 | Ewidencja prowadzona przez Gminny Ośrodek Sportu i Rekreacji (GOSiR); |
| Gospodarczy | 3. Wzrost konkurencyjności gospodarczej obszaru rewitalizacji | Liczba nowo zarejestrowanych podmiotów gospodarczych w rejestrze REGON w przeliczeniu na 100 osób wg faktycznego miejsca zamieszkania | Rezultat | 0,5 | 0,6 | Dane Urzędu Statystycznego w Rzeszowie |



| Podsystem | Cele strategiczne/cele operacyjne | Wskaźnik | Rodzaj wskaźnika | Wartość bazowa | Wartość docelowa | Źródło |
|--------------|---|--|------------------|--------------------|------------------|---|
| | 3.1. Poprawa warunków do podejmowania i prowadzenia działalności gospodarczej | Liczba planowanych sprzedających w nowo wybudowanym lub przebudowanym targowisku [osobodni/rok | Rezultat | 0 | 4480 osób | Dane Urzędu Gminy |
| Środowiskowy | 4. Zachowane środowisko przyrodnicze | Stężenie średnioroczne pyłu PM10 i benzo(a)pirenu | Rezultat | Stan na 30.06.2017 | -10% | Roczna ocena jakości powietrza w województwie podkarpackim WIOŚ Rzeszów |
| | 4.1. Ograniczone przyczyny zanieczyszczenia środowiska przyrodniczego | Liczba obiektów z mikro-instalacjami wykorzystującymi OZE | Produkt | Stan na 30.06.2017 | + 10% | Dane Urzędu Gminy Protokoły odbioru z inwestycji |

Źródło: Opracowanie własne



Wskaźniki oddziaływania to długofalowe skutki podjętych interwencji i prowadzonych działań dla obszaru w szerszym kontekście czasowym i przestrzennym. Osiągnięcie wskaźników oddziaływania jest faktycznie poza kontrolą instytucji wdrażających program. Jest to spowodowane tym, że poza realizowanymi przedsięwzięciami istnieje wiele czynników makrospołecznych i makroekonomicznych, które mają wpływ na ogólną sytuację w Programie tj. jego strukturę demograficzną, system gospodarowania i strukturę gospodarki, dochody ludności i tym podobne. Poniżej przedstawiono podział spodziewanych wskaźników oddziaływania w podziale na podsystemy:

- Podsystem społeczny - poziom ogólnego zaufania mieszkańców obszarów rewitalizowanych. Proponowana wartość docelowa w 2023 roku na poziomie 35 % uzyskanym w badaniu społecznym (wartość referencyjna na poziomie zaprojektowanym w Strategii Rozwoju Kapitału Społecznego 2020).
- Podsystem przestrzenno-funkcjonalny – spadek liczby zachorowań na choroby cywilizacyjne (zespoły sercowo-wieńcowe, cukrzyce, otyłość itp.) współczesności. Proponowana wartość wskaźnika w 2023 roku zakłada spadek liczby zachorowań na choroby cywilizacyjne (zespoły sercowo-wieńcowe, cukrzyce, otyłość itp.) w współczesności o 3 % w stosunku do roku 2017.

Monitoring i ocena realizowanych działań pozwolą na wprowadzanie koniecznych korekt w przypadku stwierdzenia nieprawidłowości oraz zmian zachodzących w społeczności lokalnej i przestrzeni. Zmiany mogą wynikać bezpośrednio z wyników monitoringu. Wnioskować o nie mogą także członkowie Zespołu Projektowego, jeśli zmiany te wynikają z uwarunkowań zewnętrznych. Każda zmiana Lokalnego Programu Rewitalizacji wymaga jednak zatwierdzenia przez uchwałę Rady Miejskiej.

Monitorowanie metodą jakościową będzie odbywało się za pomocą danych jakościowych mierzących skuteczność prowadzonych działań, tj. systematycznym prowadzeniu badań społecznych (wywiadów, spotkań) z odbiorcami rewitalizacji.

W ramach LPR będą prowadzone audyty, które pozwolą na ocenę stopnia jego realizacji oraz sformułowanie rekomendacji zawierających możliwe kierunki zmian (zgodnie z wynikami oceny). Za przeprowadzenie audytów będzie odpowiadał Burmistrz Gminy. Będą one dokonywane w pierwszym kwartale każdego roku poczynając od roku 2018.

Narzędziami monitoringu i ewaluacji LPR będą także okresowe otwarte spotkania organizowane przez Urząd Gminy dla wszystkich zainteresowanych podmiotów, a także sprawozdania partnerów rewitalizacji dotyczące realizowanych przez nich przedsięwzięć rewitalizacyjnych.

Okresowe sprawozdania dotyczące realizacji LPR będą przedkładane do akceptacji Burmistrza oraz zamieszczane na stronie internetowej i BIP Urzędu Gminy.

W przypadku zaistnienia potrzeby aktualizacji Zespół zgłosi wniosek do Burmistrza, a ten przedłoży projekt do uchwalenia przez Rady Miejskiej. W proces aktualizacji LPR będą zaangażowani wszyscy interesariusze rewitalizacji, którzy będą informowani na bieżąco o przebiegu procesu wdrażania i monitoringu LPR. Aktualizacja programu zostanie dokonana zgodnie z obowiązującymi w danym momencie wytycznymi oraz regulacjami prawnymi.

Materiał zebrany w procedurze monitoringu będzie podstawą do przeprowadzenia oceny (ewaluacji) skuteczności działań rewitalizacyjnych zarówno po ich zakończeniu (ewaluacja ex-post), jak również w wyznaczonych momentach jej realizacji (ewaluacja mid-term).

Ocena (ewaluacja) procesu rewitalizacji jest sformalizowaną oceną stopnia osiągnięcia celów rewitalizacji w danej chwili i będzie dokonywana w oparciu o odpowiednio zaplanowane badania społeczno-ekonomiczne, które będą dotyczyły w szczególności następujących kryteriów:

- skuteczności i efektywności procesu rewitalizacji,
- użyteczności, trwałości i trafności osiągniętych rezultatów.

Do oceny będą miały zastosowanie oparte na wytycznych Komisji Europejskiej poniższe kryteria:

- trafność (ang. relevance) – czy cele rewitalizacji odpowiadają potrzebom beneficjentów (różnych grup mieszkańców, przedsiębiorców)?



- efektywność (ang. efficiency) – czy działania rewitalizacyjne są racjonalne z ekonomicznego punktu widzenia? Czy ponoszone koszty są proporcjonalne do osiągniętych efektów?
- skuteczność (ang. effectiveness) – czy wdrażanie działań rewitalizacyjnych przyczynia się do realizacji założonych celów strategicznych?
- użyteczność (ang. utility) – czy realizacja działań rewitalizacyjnych przyczynia się do lepszego zaspokojenia potrzeb beneficjentów i rozwiązywania zidentyfikowanych problemów? Czy beneficjenci faktycznie korzystają z efektów działań? Czy pojawiają się niepożądane, negatywne efekty uboczne realizowanych działań?
- trwałość (ang. sustainability) – czy pozytywne skutki działań rewitalizacyjnych mają charakter stały? Czy efekty działań będą trwałe?

Procedura monitorowania i oceny:

Tabela 82. Kroki w procedurze monitorowania i oceny

| Pozyskiwanie i dokumentowanie danych | | |
|--------------------------------------|---|-----------------------------|
| | Gromadzenie danych i ich weryfikacja | Zakres monitoringu |
| | Porównywanie danych ze wskaźników z zakładanymi wartościami planowanymi (o ile zostały określone) | |
| | Przeprowadzenie badań opinii mieszkańców, opracowanie raportów | |
| | Opracowanie wniosków na podstawie wskaźników monitoringu oraz badań opinii | Zakres oceny |
| | Udostępnienie wniosków z oceny | |
| | Weryfikacja i aktualizacja Programu, w tym działań rewitalizacyjnych | Wykorzystanie wyników oceny |
| | Przeprowadzenie konsultacji społecznych w ramach aktualizacji Programu | |
| | Realizacja działań rewitalizacyjnych określonych w Programie | |

Źródło: Opracowanie własne

Organem odpowiedzialnym za wprowadzanie modyfikacji w reakcji na zmiany w otoczeniu jest Rada Miejska Jedlicze, która będzie to czyniła to na wniosek Burmistrza. Burmistrz może wystąpić z wnioskiem podjętym na skutek analizy raportów opracowywanych okresowo na podstawie wyników monitoringu LPR i sytuacji w gminie.

Jeżeli w wyniku przeprowadzonej oceny stopnia realizacji LPR, stwierdzone zostanie osiągnięcie celów rewitalizacji, Rada Miejska powinna uchylić uchwałę w sprawie LPR w całości albo w części, z własnej inicjatywy albo na wniosek Burmistrza. Jednakże Program nie może być uchylony w wymaganym okresie zachowania trwałości produktów będących wynikiem zrealizowanych przedsięwzięć w ramach dofinansowania z środków RPO Województwa Podkarpackiego lub programów krajowych.



XI. STRATEGICZNA OCENA ODDZIAŁYWANIA NA ŚRODOWISKO

W dniu 06.07.2017 r. Gmina Jedlicze otrzymała pismo z PWIS w Rzeszowie w sprawie odstąpienia od przeprowadzenia strategicznej oceny oddziaływania na środowisko dla projektu pn. „Lokalny Program Rewitalizacji Gminy Jedlicze na lata 2017-2023”.

Podkarpacki Państwowy Wojewódzki Inspektor Sanitarny po rozpatrzeniu wniosku Burmistrza Gminy Jedlicze z dnia 22.06.2017r. znak: IR.042.8.2016.KM w sprawie uzgodnienia odstąpienia od przeprowadzenia strategicznej oceny oddziaływania na środowisko dla projektu dokumentu pn. „Lokalny Program Rewitalizacji Gminy Jedlicze na lata 2017-2023”, uzgadnia w zakresie sanitarno-higienicznym odstąpienie od przeprowadzenia strategicznej oceny oddziaływania na środowisko dla projektu dokumentu pn. „Lokalny Program Rewitalizacji Gminy Jedlicze na lata 2017-2023”.

W dniu 21.07.2017 r. Gmina Jedlicze otrzymała pismo z RDOŚ, w którym Regionalny Dyrektor Ochrony Środowiska w Rzeszowie stwierdził: „Nawiązując do pisma z dnia 22 czerwca 2017 r., znak: IR.042.8.2016.KM w sprawie odstąpienia od przeprowadzenia strategicznej oceny oddziaływania na środowisko dla projektu dokumentu pn.: „Lokalny Program Rewitalizacji Gminy Jedlicze na lata 2017-2023”, działając w trybie art. 47 i art. 57 ust. 1, pkt 2 ustawy z dnia 3 października 2008 r. o udostępnianiu informacji o środowisku i jego ochronie, udziale społeczeństwa w ochronie środowiska oraz o ocenach oddziaływania na środowisko (Dz. U. z 2016 r., poz. 353 ze zm.), mając na uwadze zakres i charakter działań rewitalizacyjnych przewidzianych do wykonania w ramach przedmiotowego opracowania informuję, iż dla ww. Programu, nie jest wymagane przeprowadzenie strategicznej oceny oddziaływania na środowisko.”

Po wprowadzeniu poprawek do dokumentu Lokalnego Programu Rewitalizacji Gminy Jedlicze na lata 2017-2023 Gmina ponownie zwróciła się do PWIS i RDOŚ o opinię w sprawie wymogu przeprowadzenia strategicznej oceny oddziaływania na środowisko.

W dniu 05.07.2018 r. Gmina Jedlicze otrzymała pismo z PWIS (Znak: SNZ.9020.1.67.2018.JM) w sprawie odstąpienia od przeprowadzenia strategicznej oceny oddziaływania na środowisko dla zaktualizowanego dokumentu pn.: „Lokalny Program Rewitalizacji Gminy Jedlicze na lata 2017-2023”.

W dniu 09.07.2018 r. Gmina Jedlicze otrzymała pismo z RDOŚ (Znak: WOOŚ.410.1.54.2018.AP.2), w którym Regionalny Dyrektor Ochrony Środowiska w Rzeszowie stwierdził, iż mając na uwadze zakres i charakter wprowadzonych zmian w „Lokalnym Programie Rewitalizacji Gminy Jedlicze na lata 2017-2023” nie jest wymagane przeprowadzenie strategicznej oceny oddziaływania na środowisko.





XII. SPIS TABEL

| | |
|--|----|
| Tabela 1. Liczba ludności oraz współczynnik feminizacji w gminie Jedlicze w 2016 r. | 5 |
| Tabela 2. Liczba osób bezrobotnych ogółem w przeliczeniu na 100 mieszkańców oraz odsetek długotrwale bezrobotnych i bezrobotnych bez wykształcenia do ogólnej liczby bezrobotnych – dane na 2016 r. | 6 |
| Tabela 3. Liczba osób korzystająca z pomocy społecznej w podziale na przyczyny przyznania pomocy – dane na 2016 r. | 8 |
| Tabela 4. Liczba przestępstw i wykroczeń na 100 mieszkańców – 2016 r. | 9 |
| Tabela 5. Liczba założonych Niebieskich Kart w przeliczeniu na 100 mieszkańców – dane z 2016 r. | 10 |
| Tabela 6. Wyniki egzaminu 6-klasisty w 2015 r. | 11 |
| Tabela 7. Liczba aktywnych czytelników Gminnej Biblioteki Publicznej na 100 mieszkańców – dane na 2016r. | 12 |
| Tabela 8. Liczba uczestników zajęć w Gminnym Ośrodku Kultury na 100 mieszkańców – dane na 2016 r. | 12 |
| Tabela 9. Liczba organizacji pozarządowych (w tym OSP i Kół Gospodyń Wiejskich) i ich członków w przeliczeniu na 100 mieszkańców – dane na 2016 r. | 13 |
| Tabela 10. Frekwencja w wyborach samorządowych w 2014 r. | 13 |
| Tabela 11. Powierzchnia pustostanów na 100 mieszkańców – stan na 2016 r. | 14 |
| Tabela 12. Długość dróg do remontu – dane na 2016 r. | 15 |
| Tabela 13. Zabytki w gminie Jedlicze w 2016 r. | 16 |
| Tabela 14. Powierzchnia użytkowa lokali mieszkalnych na 1 mieszkańca – stan na 2016 r. | 17 |
| Tabela 15. Liczba budynków podłączonych do sieci infrastruktury technicznej na 100 mieszkańców – dane na 2016 r. | 18 |
| Tabela 16. Gospodarstwa domowe wyposażone w systemy wykorzystujące odnawialne źródła energii – stan na 2016 r. | 19 |
| Tabela 17. Odsetek podmiotów gospodarczych w gminie Jedlicze – dane za 2016 r. | 20 |
| Tabela 18. Dochody mieszkańców gminy Jedlicze w 2016 r. | 21 |
| Tabela 19. Stosunek liczby osób prowadzących działalność gospodarczą do nieprowadzących działalności w gminie Jedlicze w 2016 r. | 21 |
| Tabela 20. Podmioty gospodarcze w CEIDG w 2016 r. | 22 |
| Tabela 21. Liczba podmiotów gospodarczych ogółem i liczba nowopowstałych podmiotów gospodarczych na 100 mieszkańców w 2016 r. | 22 |
| Tabela 22. Średnia powierzchnia gospodarstwa rolnego w ha fizycznych – stan na 2016 r. | 23 |
| Tabela 23. Liczba obiektów turystycznych na 100 mieszkańców | 24 |
| Tabela 24. Masa wyrobów zawierających azbest pozostała do unieszkodliwienia na 100 mieszkańców – stan na koniec 2016 r. | 24 |
| Tabela 25. Objętość odpadów ze zlikwidowanych wysypisk [m ³] w przeliczeniu na 100 mieszkańców w 2016 r. | 25 |
| Tabela 26. Wskazanie najpoważniejszych problemów społecznych Gminy Jedlicze | 30 |
| Tabela 27. Jakie są Państwa zdaniem najważniejsze problemy środowiskowe Gminy? | 31 |
| Tabela 28. Jakie są Państwa zdaniem problemy gospodarcze w Gminie? | 31 |
| Tabela 29. Jakie są Państwa zdaniem najważniejsze problemy przestrzenno-funkcjonalne Gminy? . | 32 |
| Tabela 30. Jakie są Państwa zdaniem najważniejsze problemy dotyczące budynków i budowy w Gminie? | 32 |
| Tabela 31. Delimitacja obszaru zdegradowanego – porównanie wartości wskaźników sfery społecznej dla miejscowości z wartościami wskaźników dla gminy | 35 |
| Tabela 32. Delimitacja obszaru zdegradowanego – porównanie wartości wskaźników pozostałych sfer dla miejscowości z wartościami wskaźników dla gminy | 36 |
| Tabela 33. Delimitacja obszaru zdegradowanego – zestawienie sum wskaźników w sferze społecznej i pozostałych sferach wraz z liczbą ludności | 38 |
| Tabela 34. Powierzchnia i liczba ludności obszaru zdegradowanego i obszaru rewitalizacji | 39 |
| Tabela 35. Liczba ludności na obszarze rewitalizacji, obszarze zdegradowanym i w gminie w 2016 r. | 42 |
| Tabela 36. Liczba osób bezrobotnych oraz bezrobotnych długotrwale w przeliczeniu na 100 mieszkańców w 2016 r. | 42 |



Fundusze Europejskie
Program Regionalny



Rzeczpospolita
Polska



Unia Europejska
Europejski Fundusz
Rozwoju Regionalnego





| | |
|---|-----|
| Tabela 37. Liczba świadczeniobiorców pomocy społecznej w przeliczeniu na 100 mieszkańców w 2016 r. | 43 |
| Tabela 38. Liczba świadczeniobiorców pomocy społecznej w podziale na przyczyny otrzymywania świadczeń w przeliczeniu na 100 mieszkańców w 2016 r. | 43 |
| Tabela 39. Liczba Niebieskich Kart w przeliczeniu na 100 mieszkańców w 2016 r. | 44 |
| Tabela 40. Liczba czytelników Gminnej Biblioteki Publicznej w przeliczeniu na 100 mieszkańców w 2016 r. | 44 |
| Tabela 41. Liczba organizacji pozarządowych w przeliczeniu na 100 mieszkańców w 2016 r. | 45 |
| Tabela 42. Średnia ocena stanu technicznego budynków dokonana przez pracowników Urzędu Gminy Jedlicze (ocena w skali od 1 do 5, gdzie 1 oznacza stan najgorszy a 5 najlepszy) – stan na grudzień 2017 r. | 45 |
| Tabela 43. Powierzchnia i ocena stanu zagospodarowania terenów zieleni we własności gminnej | 46 |
| Tabela 44. Powierzchnia i ocena stanu zagospodarowania terenów sportu we własności gminnej | 47 |
| Tabela 45. Długość dróg do remontu- dane na 2016 r. | 47 |
| Tabela 46. Liczba budynków mieszkalnych podłączonych do sieci infrastruktury technicznej na 100 mieszkańców w 2016 r. | 48 |
| Tabela 47. Budynki mieszkalne i budynki użyteczności publicznej wykorzystujące OZE – stan na 2016 r. | 48 |
| Tabela 48. Liczba aktywnych podmiotów gospodarczych w 2014 i 2016 r. w przeliczeniu na 100 mieszkańców oraz dynamika zmian wartości wskaźnika | 49 |
| Tabela 49. Liczba nowoutworzonych i wykreślonych podmiotów gospodarczych CEIDG w przeliczeniu na 100 mieszkańców w 2016 r. | 49 |
| Tabela 50. Zestawienie wyników wskaźników dla obszaru rewitalizacji ze wskaźnikami referencyjnymi dla województwa podkarpackiego | 51 |
| Tabela 51. Zidentyfikowane problemy na obszarze zdegradowanym i rewitalizacji | 51 |
| Tabela 52. Zidentyfikowane potencjały na obszarze zdegradowanym i rewitalizacji | 54 |
| Tabela 53. Struktura celów strategicznych i operacyjnych w poszczególnych podsystemach | 61 |
| Tabela 54. Kierunki działań oraz przypisane zjawiska kryzysowe i potencjały do celu strategicznego 1 | 62 |
| Tabela 55. Kierunki działań oraz przypisane zjawiska kryzysowe i potencjały do celu strategicznego 2 | 64 |
| Tabela 56. Kierunki działań oraz przypisane zjawiska kryzysowe i potencjały do celu strategicznego 3 | 66 |
| Tabela 57. Kierunki działań oraz przypisane zjawiska kryzysowe i potencjały do celu strategicznego 4 | 67 |
| Tabela 58. Przedsięwzięcie rewitalizacyjne: nr 1 | 68 |
| Tabela 59. Przedsięwzięcie rewitalizacyjne: nr 2 | 74 |
| Tabela 60. Przedsięwzięcie rewitalizacyjne: nr 3 | 76 |
| Tabela 61. Przedsięwzięcie rewitalizacyjne: nr 4 | 78 |
| Tabela 62. Przedsięwzięcie rewitalizacyjne: nr 5 | 79 |
| Tabela 63. Przedsięwzięcie rewitalizacyjne: nr 6 | 81 |
| Tabela 64. Przedsięwzięcie rewitalizacyjne: nr 7 | 82 |
| Tabela 65. Przedsięwzięcie rewitalizacyjne: nr 8 | 84 |
| Tabela 66. Przedsięwzięcie rewitalizacyjne: nr 9 | 85 |
| Tabela 67. Przedsięwzięcie rewitalizacyjne: nr 10 | 86 |
| Tabela 68. Przedsięwzięcie rewitalizacyjne: nr 11 | 87 |
| Tabela 69. Przedsięwzięcie rewitalizacyjne: nr 12 | 88 |
| Tabela 70. Przedsięwzięcie rewitalizacyjne: nr 13 | 89 |
| Tabela 71. Przedsięwzięcie rewitalizacyjne: nr 14 | 91 |
| Tabela 72. Przedsięwzięcie rewitalizacyjne: nr 15 | 92 |
| Tabela 73. Przedsięwzięcie rewitalizacyjne: nr 16 | 94 |
| Tabela 74. Przedsięwzięcie rewitalizacyjne: nr 17 | 95 |
| Tabela 75. Przedsięwzięcia uzupełniające | 96 |
| Tabela 76. Komplementarność projektów rewitalizacyjnych z celami LPR | 98 |
| Tabela 77. Komplementarność projektów rewitalizacyjnych z celami LPR | 102 |
| Tabela 78. Komplementarność źródeł finansowania | 103 |
| Tabela 79. Udział środków finansowych z różnych źródeł w realizacji poszczególnych przedsięwzięć rewitalizacyjnych | 110 |
| Tabela 80. Harmonogram realizacji przedsięwzięć rewitalizacyjnych | 119 |





| | |
|--|-----|
| Tabela 81. Wskaźniki monitoringu LPR | 122 |
| Tabela 82. Kroki w procedurze monitorowania i oceny..... | 125 |

SPIS WYKRESÓW

| | |
|--|----|
| Wykres 1. Płeć respondentów | 28 |
| Wykres 2. Wiek respondentów | 28 |
| Wykres 3. Liczba lat zamieszkiwania w Gminie | 28 |
| Wykres 4. Status zawodowy respondentów | 29 |
| Wykres 5. Wykształcenie..... | 29 |
| Wykres 6. Miejsce zamieszkania..... | 30 |
| Wykres 7. Ogólna ocena życia w gminie..... | 30 |
| Wykres 9. Ocena konieczności wdrożenia programu ożywienia społeczno-gospodarczego | 33 |
| Wykres 10. Wskazanie grup społecznych, które powinny być głównymi odbiorcami działań rewitalizacyjnych w Gminie Jedlicze | 33 |

SPIS RYSUNKÓW

| | |
|--|----|
| Rysunek 1. Odsetek liczby ludności gminy w 2016 r. | 5 |
| Rysunek 2. Korzystający ze świadczeń pomocy społecznej na 100 mieszkańców – dane na 2016 r. ... | 9 |
| Rysunek 3. Niebieskie Karty na 100 mieszkańców – dane na 2016 r. | 10 |
| Rysunek 4. Powierzchnia pustostanów – stan na 2016 r..... | 15 |
| Rysunek 5. Drogi do remontu – stan na 2016 r..... | 16 |
| Rysunek 6. Powierzchnia lokalu mieszkalnego na 1 mieszkańca – stan na 2016 r. | 18 |
| Rysunek 7. Budynki mieszkalne podłączone do sieci infrastruktury technicznej – dane na 2016 r. | 19 |
| Rysunek 8. Podmioty gospodarcze w 2016 r. | 23 |
| Rysunek 9. Obszar przekroczeń dobowego poziomu dopuszczalnego pyłu PM10 (po lewej) i | 26 |
| Rysunek 10. Obszary bezpośredniego zagrożenia powodzią w zlewni Wisłoki na terenie miasta Jedlicze | 27 |
| Rysunek 11. Obszar zdegradowany w gminie Jedlicze | 38 |
| Rysunek 12. Obszar zdegradowany i obszar rewitalizacji w gminie Jedlicze, mapa poglądowa | 39 |
| Rysunek 13. Obszar rewitalizacji – mapa poglądowa | 41 |
| Rysunek 14. Lokalizacja obiektów własności gminnej na terenie obszaru rewitalizacji wraz z oceną ich stanu technicznego – stan na grudzień 2017 r..... | 46 |
| Rysunek 15. Lokalizacja działek z wyrobami azbestowymi z oznaczeniem stopnia usunięcia – stan na 14.12.2017 r. | 50 |
| Rysunek 16. Struktura rezultatów LPR | 60 |
| Rysunek 17. Schemat integrowania działań rewitalizacyjnych | 98 |



Fundusze Europejskie
Program Regionalny

129



Rzeczpospolita
Polska



Unia Europejska
Europejski Fundusz
Rozwoju Regionalnego

