



RAPORT

**O STANIE GMINY ŻARNÓW
ZA ROK 2021**

WÓJT GMINY ŻARNÓW

**URZĄD GMINY w ŻARNOWIE
ul. OPOCZYŃSKA 5, 26-330 ŻARNÓW**

www.zarnow.eu

Żarnów, maj 2022 r.



SPIS TREŚCI

WSTĘP	4
1. INFORMACJE OGÓLNE	8
1.1. PODSTAWOWE INFORMACJE O GMINIE ŻARNÓW	8
1.2. WŁADZE LOKALNE I GMINNE JEDNOSTKI ORGANIZACYJNE.....	19
1.3. SOŁECTWA	21
1.4. LUDNOŚĆ I DYNAMIKA ZMIAN	23
1.5. GOSPODARSTWA ROLNE	28
1.6. PODMIOTY GOSPODARCZE	45
2. INFORMACJE FINANSOWE	50
2.1. WYKONANIE BUDŻETU GMINY ŻARNÓW.....	50
2.2. WYKONANIE WYDATKÓW INWESTYCYJNYCH. FUNDUSZ SOŁECKI W GMINIE ŻARNÓW	64
3. INFORMACJA O STANIE MIENIA KOMUNALNEGO	77
3.1. DANE DOTYCZĄCE PRZYSŁUGUJĄCYCH GMINIE PRAW WŁASNOŚCI	77
3.2. DANE O ZMIANACH W STANIE MIENIA KOMUNALNEGO.....	77
3.3. DOCHODY UZYSKANE Z TYTUŁU WYKONYWANIA PRAW WŁASNOŚCI ZA 2020 R.	78
4. INFORMACJE O REALIZACJI POLITYK, PROGRAMÓW I STRATEGII	81
4.1. STRATEGIA ROZWOJU GMINY ŻARNÓW NA LATA 2021-2030	81
4.2. INNE OPRACOWANIA STRATEGICZNE OBOWIAZUJĄCE W GMINIE ŻARNÓW PRZED UCHWALENIEM STRATEGII ROZWOJU GMINY ŻARNÓW NA LATA 2016 – 2020.....	81
4.3. STUDIUM UWARUNKOWAŃ I KIERUNKÓW ZAGOSPODAROWANIA PRZESTRZENNEGO GMINY ŻARNÓW	83
4.4. PROGNOZA ODDZIAŁYWANIA NA ŚRODOWISKO PLANU GOSPODARKI NISKOEMISYJNEJ GMINY ŻARNÓW	84
4.5. PLAN GOSPODARKI NISKOEMISYJNEJ GMINY ŻARNÓW NA LATA 2021 – 2030.....	86
4.6. PROGRAM OCHRONY ŚRODOWISKA DLA GMINY ŻARNÓW	89
4.7. OPIEKA NAD ZABYTKAMI	90
4.8. STRATEGIA ROZWIĄZYWANIA PROBLEMÓW SPOŁECZNYCH W GMINIE ŻARNÓW.....	94
4.9. GMINNY PROGRAM WSPIERANIA RODZINY W GMINIE ŻARNÓW NA LATA 2019 - 2021	95
4.10. GMINNY PROGRAM PRZECIWDZIAŁANIA PRZEMOCY W RODZINIE ORAZ OCHRONY OFIAR PRZEMOCY W RODZINIE	97
4.11. GMINNY PROGRAM PROFILAKTYKI I ROZWIĄZYWANIA PROBLEMÓW ALKOHOLOWYCH.....	98
4.12. GMINNY PROGRAM PRZECIWDZIAŁANIA NARKOMANII.....	100
4.13. PROGRAM WSPÓŁPRACY Z ORGANIZACJAMI POZARZĄDOWYMI	100
5. REALIZACJA UCHWAŁ RADY GMINY	101
5.1. SZCZEGÓŁOWY WYKAZ UCHWAŁ	101
5.2. OMÓWIENIE REALIZACJI UCHWAŁ	106
6. ZARZĄDZENIA WÓJTA GMINY ŻARNÓW	108
7. CZĘŚĆ ANALITYCZNA	116
7.1. INFRASTRUKTURA TECHNICZNA, GOSPODARKA KOMUNALNA	116
7.2. REMONTY DRÓG GMINNYCH.....	126
7.3. EDUKACJA.....	129



7.4. POLITYKA SPOŁECZNA (W TYM FUNKCJONOWANIE WARSZTATÓW TERAPII ZAJĘCIOWEJ W ŻARNOWIE I DOMU DZIENNEGO POBYTU „SENIOR – WIGOR” W NIEMOJOWICACH)	133
7.5. KULTURA	142
7.6. TURYSTYKA, SPORT I REKREACJA.....	143
7.7. GOSPODAROWANIE ODPADAMI	146
7.8. WSPÓLPRACA GMINY ŻARNÓW Z ORGANIZACJAMI POZARZĄDOWYMI.....	150
7.9. DZIAŁALNOŚĆ JEDNOSTEK OCHOTNICZYCH STRAŻY POŻARNYCH	152
7.10. SPRAWY OBRONNE I WOJSKOWE.....	153
7.11. SYSTEMY I USŁUGI INFORMATYCZNE WSPIERAJĄCE KONTAKT I OBSŁUGĘ Z MIESZKAŃCAMI	154
8. PODSUMOWANIE.....	156



WSTĘP

Raport o stanie gminy Żarnów opracowano w związku z art. 28aa ust. 1 i 2 ustawy z dnia 8 marca 1990 r. o samorządzie gminnym (Dz. U. z 2020 r. poz. 713 z późn. zm.).

Raport obejmuje **podsumowanie działalności Wójta Gminy Żarnów w roku 2021**, w szczególności realizację polityk, programów i strategii, a także uchwał Rady Gminy Żarnów.

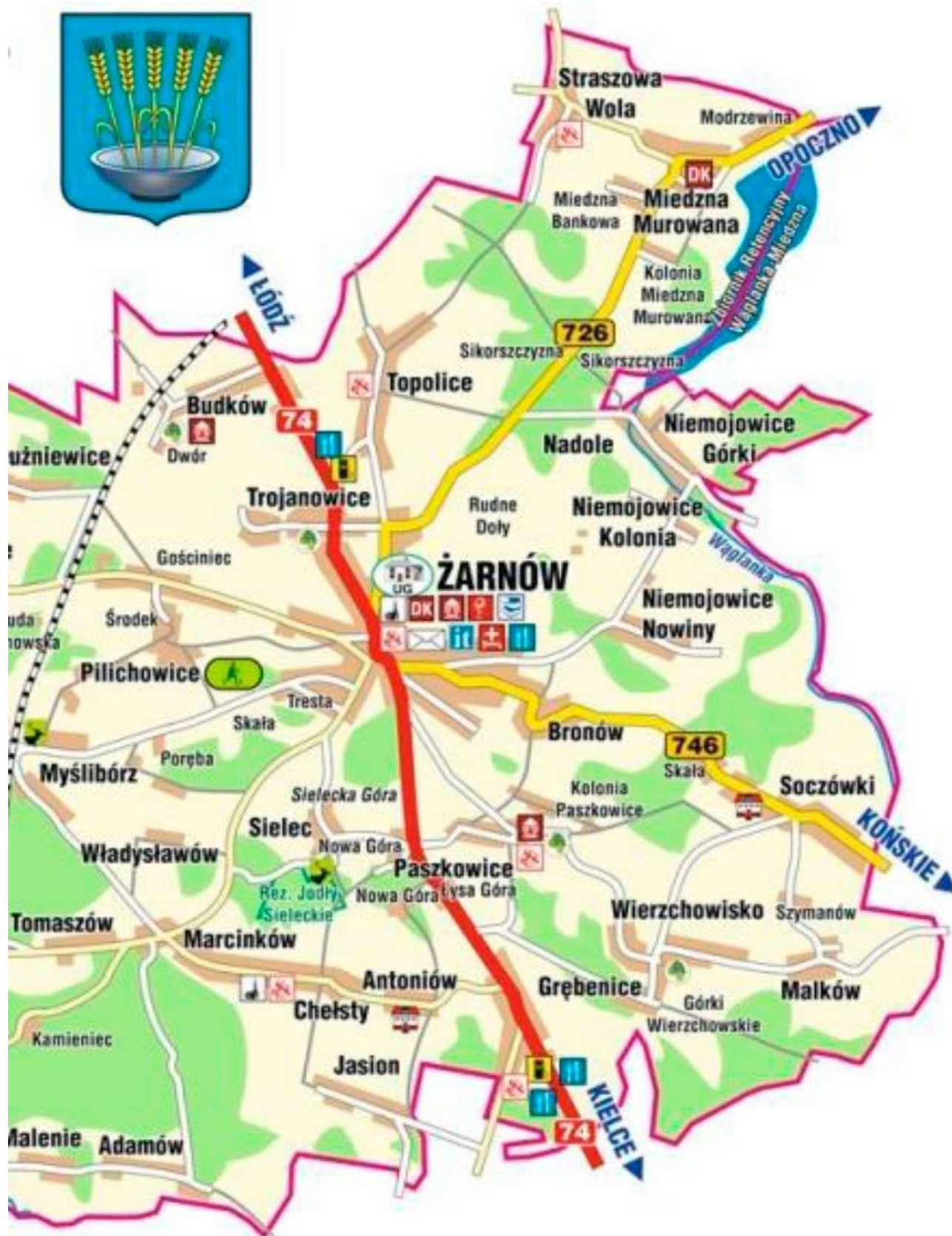
Prace nad raportem były realizowane na podstawie Statutu Gminy Żarnów, przyjętego uchwałą nr IV/18/2011 Rady Gminy Żarnów z dnia 28 stycznia 2011 r. (z późniejszymi zmianami) w sprawie uchwalenia Statutu Gminy Żarnów.

Celem przygotowania raportu jest uzyskanie dokładnego wglądu w sytuację gospodarczą i społeczną gminy Żarnów. Zgromadzone w nim zostały szczegółowe dane o aspektach funkcjonowania gminy w roku 2021. Raport stanowi kompendium wiedzy o działalności gminy za rok ubiegły i jest podstawą do obiektywnej oceny, opartej na faktach.

Dla opracowania raportu szczególnie cenna okazała się wiedza pracowników Urzędu Gminy Żarnów, gminnych jednostek organizacyjnych oraz szereg dokumentów, będących w posiadaniu Urzędu, a także informacje zamieszczone na stronach internetowych, jak również dane udostępnione przez Urząd Statystyczny w Łodzi.

Informacje zawarte w raporcie posłużą mieszkańcom Gminy Żarnów do zwiększenia wiedzy na temat funkcjonowania samorządu gminnego, a także staną się podstawą do prowadzenia dialogu na temat przyszłości gminy.





Wschodnia część Gminy Żarnów



Gmina Żarnów



Zachodnia część Gminy Żarnów



Szczegółowy plan Żarnowa i sąsiadujących z nim Trojanowic

Metodologia analizy

Diagnoza społeczno – gospodarcza zawiera zestawienia danych statystycznych, charakteryzujących Gminę Żarnów wraz z ich syntetycznym opisem. Podzielona została ona na części. Znajdują się w nich dane opisujące ludność gminy oraz tendencje zaobserwowane w sferze demografii. Inne części dotyczą zagadnień rynku pracy, podmiotów gospodarczych oraz rolnictwa, a także diagnozy opisujące stan infrastruktury społecznej i technicznej. Bardzo ważną jest część przedstawiająca stan finansów publicznych Gminy Żarnów. Obszar ten jest szczególnie istotny z uwagi na rozpoczynający się nowy okres planowania w Unii Europejskiej oraz ogólny stan finansów publicznych w Polsce.

Dane z wymienionych obszarów przedstawione zostały w układzie dynamicznym, pokazującym zmiany wartości w czasie, pozwalającym zaobserwować trendy rozwojowe.



1. INFORMACJE OGÓLNE

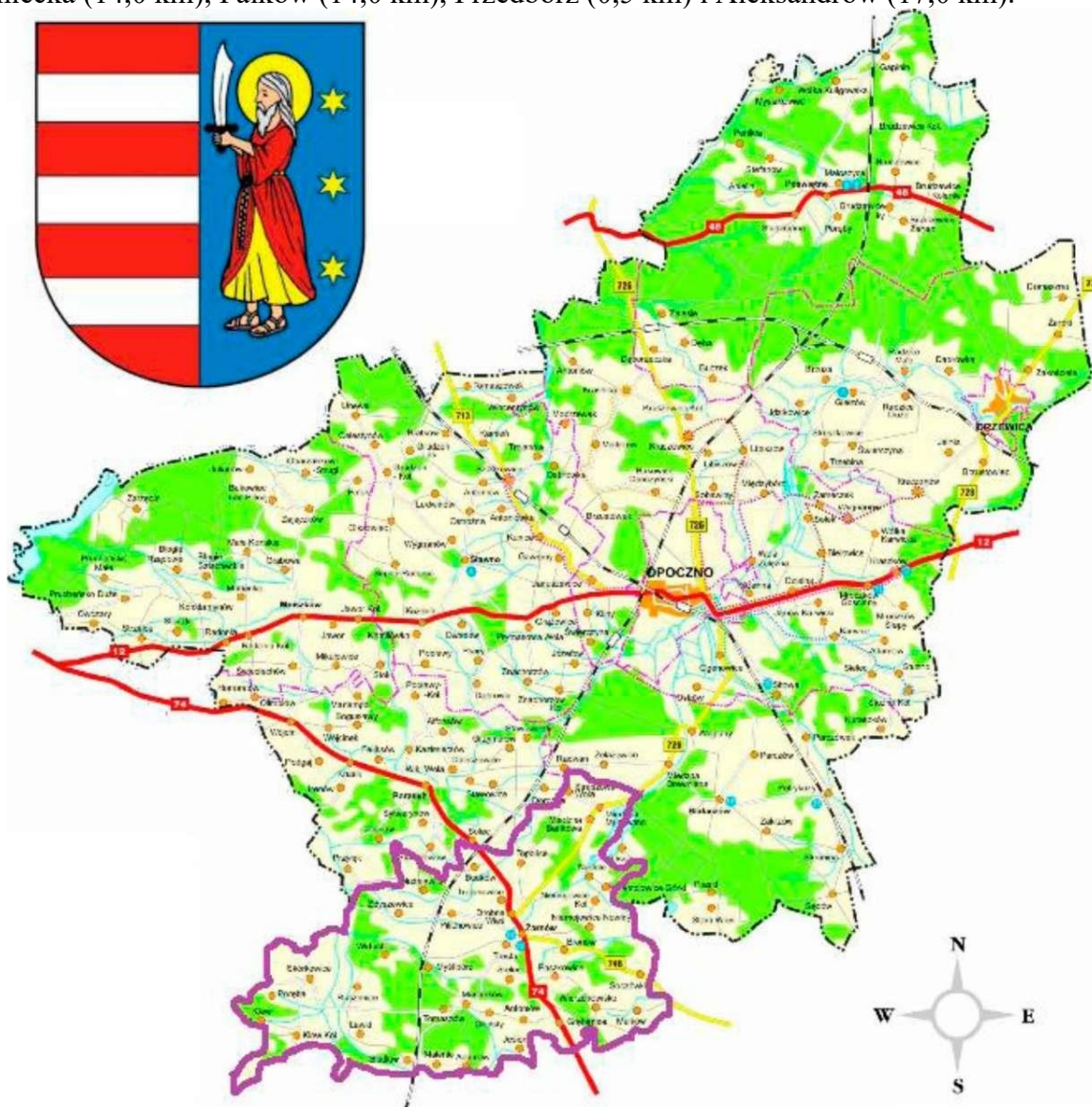
1.1. Podstawowe informacje o Gminie Żarnów

Gmina Żarnów położona jest w południowej części powiatu opoczyńskiego w województwie łódzkim, na pograniczu z powiatem koneckim i województwem świętokrzyskim. Zajmuje powierzchnię 14070 ha. Charakteryzuje się dobrą infrastrukturą komunalną i dogodnymi połączeniami komunikacyjnymi z Piotrkowem Trybunalskim, Łodzią, Kielcami, Opoczno i Końskimi, poprzez drogę krajową nr 74 (Kielce - Żarnów - Sulejów) oraz drogi wojewódzkiej nr 726 (Żarnów - Opoczno - Inowódz - Rawa Mazowiecka) i nr 746 (Żarnów - Końskie). Przez gminę Żarnów przebiega Centralna Magistrala Kolejowa (CMK), łącząca Śląsk z Warszawą i portami Trójmiasta.

Rozciągłość liniowa gminy wyraża się wartościami:

- z północy na południe – 13,5 km;
- z zachodu na wschód – 19,0 km; Łączna długość granic gminy wynosi 92 km.

Graniczy ona z gminami: Paradyż (19,5 km), Białaczów (15,5 km), Końskie (11,0 km), Ruda Maleniecka (14,0 km), Fałków (14,0 km), Przedbórz (0,5 km) i Aleksandrów (17,0 km).



Gmina Żarnów w powiecie opoczyńskim



Do gminy należy 41 miejscowości, wchodzących w skład 30 sołectw. Tymi miejscowościami są: Adamów, Afryka, Antonów, Bronów, Budków (z dawną wsią Odrowąż), Chełsty, Dąbie, Dłużniewice, Grębenice, Jasion, Kamieniec, Klew, Klew-Kolonia, Ławki, Malenie, Malków, Marcinków, Miedzna Murowana, Młynek, Myślubórz, Nadole, Niemojowice, Nowa Góra, Paszkowice (z dawną wsią Łysa Góra), Pilichowice, Poręba, Ruszenice, Ruszenice-Kolonia, Siedłów, Sielec, Skórkowice, Skumros, Soczówki, Straszowa Wola, Tomaszów, Topolice, Trojanowice, Widuch, Wierzchowisko, Zdyszewice (z dawną wsią Czersko) i Żarnów (z dawnymi wsiami Tresta Wesoła i Dorobna Wieś).

Położenie gminy wyznaczają następujące współrzędne geograficzne:

- 51° 19' N - kraniec północny (rejon wsi Straszowa Wola - Dorobna Wola - Radwan);
- 51° 11' N - kraniec południowy (rejon wsi Klew - Reczków - Józefów Stary - Brzezcie);
- 20° 16' E - kraniec wschodni (rejon wsi Malków - Grabków - Bedlno);
- 19° 59' E - kraniec zachodni (rejon wsi Klew - Reczków - Józefów Stary - Brzezcie).

Od Opoczna - miasta powiatowego, Żarnów jest oddalony o 20 km, od Piotrkowa Trybunalskiego odległość wynosi 40 km, od Łodzi - 87 km, od Kielc 56 km, a od Warszawy 140 km. Powierzchnia gminy wynosi 14070 ha (140,7 km²), z której użytki rolne stanowią 66,84% (9404,062 ha), lasy i grunty leśne 25,78% (3627,246 ha) natomiast pozostałe grunty (wody, drogi, koleje i tereny zabudowane) stanowią 7,38% obszaru.

Rzeźba terenu

Rzeźba terenu jest jednym z podstawowych czynników mających decydujący wpływ na rolnicze zagospodarowanie danego regionu. Dla rolników najbardziej dogodną rzeźbą terenu są obszary równinne, nizinne, faliste oraz pagórkowate o niewielkich różnicach wysokości względnej i stoki o niedużym nachyleniu. Takie ukształtowanie powierzchni zapewnia ochronę przed erozją wodną oraz wietrzną gleb, przeciwdziała spływom powierzchniowym wód opadowych, a także gwarantuje zachowanie wilgoci. Ułatwia to także efektywniejsze i pełne zagospodarowanie obszarów uprawnych i pomaga przy prowadzeniu zbiorów. Mniej korzystne warunki w miejscach, gdzie strome stoki i znaczne pochyłości terenu utrudniają bądź też uniemożliwiają uprawę. Jest to także dużą przeszkodą przy mechanicznych pracach rolnych (przy użyciu na przykład ciągnika) oraz podczas budowy dróg dojazdowych do pól.

Gmina Żarnów znajduje się na obszarze **Wzgórz Opoczyńskich**. Mezoregion ten jest częścią Wyżyny Przedborskiej, stanowiącej łagodne przejście z Wyżyny Kielecko – Sandomierskiej do równin Mazowsza. Wzgórz te mają powierzchnię 1.460 km² sąsiadując od wschodu z Garbem Gielniowskim, a od południowego wschodu z Płaskowyżem Suchedniowskim. Od południa zaś ze Wzgórzami Łopuszańskimi oraz pasmem Przedborsko – Małogoskim. Zbudowane są one ze skał okresu jurajskiego, tworzące dwie płaskie antykliny oddzielone synkliną, którą wypełniają utwory wieku kredowego. Krajobraz ten z nieregularnie porzrzuconymi pagórkami pochodzenia morenowego, składa się głównie z dolin i wzgórz.

Terytorium gminy Żarnów jest wyżynne i pozostaje pod wpływem mezozoicznych linii północno – zachodniego obrzeża Gór Świętokrzyskich. Występujące tu wzgórza rozciągają się na tle falistych powierzchni wysoczyznowych. Są one w większości nachylone ku północnemu – zachodowi. Gmina charakteryzuje się nierówną konfiguracją. W krajobrazie gminy spotkać można wzniesienia o wysokości bezwzględnie **ponad 285 m n.p.m.** (Diabla Góra – 285,1 m n.p.m. i Sielecka Góra – 285,6 m n.p.m.) oraz rozległe doliny dwóch różnych rzek w gminie:

- **dolina Czarnej Koneckiej** leżąca w południowej i zachodniej części z najniższym w gminie punktem (188 m. n.p.m.) w rejonie wsi Czersko.
- **dolina Wąglanki**, leżąca w północno – wschodniej części gminy.

Układ dolin w powiecie nawiązuje do dawnych form o charakterze wklęsłym, wytworzonych w najmniej odpornych utworach mezozoicznych. Obecnie zasypane są one przez osady plejstoceniowe. Doliny większych rzek Wzgórz Opoczyńskich dostosowywały się do dawnych



obniżień, a także do nachylenia powierzchni ku północy. Na terenie gminy występują nieznaczne nachylenia stoków lokalnych wzniesień (średnio – 3,1%). Największe z nich zmierzono w okolicach gór: Sieleckiej i Diablej (około 9,78%). W regionie nie stwierdzono występowania terenów osuwiskowych lub zagrożonych erozją wodną.

Warunki geologiczne

Na terenie gminy Żarnów występują liczne serie **skał piaskowcowych** pochodzenia lodowcowego z ery mezozoicznej. Nad nimi zalega seria skał luźnych, czwartorzędowych, pochodzenia lodowcowego. Pomiedzy tymi dwiema seriami, występują śladowo osady z okresu trzeciorzędowego, wytworzone w warunkach sedymentacji lądowej i jeziornej. Można pokusić się zatem o stwierdzenie, iż na obszarze gminy występują jedynie osady czwartorzędowe (holoceńskie i plejstocieńskie) oraz mezozoiczne (jurajskie). Mezozoiczne osady kredowe występują w północnej części Wzgórz Opoczyńskich, a triasowe – na południe od Żarnowa, w rejonie Rudy Malenieckiej, Fałkowa i Radoszyc.

Serię skał mezozoicznych (225 – 65 mln lat) należy określić mianem fundamentu, na którym później wytworzyły się pozostałe elementy współczesnej budowy geologicznej i rzeźby terenu. Jurajskie piaskowce, odznaczające się znaczną zwięzłością, przetrwały długotrwałe procesy niszczące i obecnie są widoczne jako kopulaste wzgórza, zwiastujące przejście od nizin Polski centralnej do wyżyn Polski południowej. W okresie trzeciorzędowym (65 – 2 mln lat), powierzchnia mezozoiku została nieco przekształcona wskutek deformacji tektonicznych oraz procesów niszczących.

Podczas zlodowacenia środkowopolskiego, lądolód w stadium maksymalnego zasięgu dotarł do północnego obrzeżenia Gór Świętokrzyskich, w rejon Końskich i Przysuchy, pozostawiając w jego brzeżnej strefie okazałe pagórki morenowe i powierzchnie teras kemowych. Owe pagórki to Wzgórze Koneckie z kulminacjami sięgającymi 400 m n.p.m. Na obszarze obecnej gminy, modelowanym przez lodowiec, wytworzyły się pagórkowate i równinne obszary moreny dennej, zbudowane z gliny zwałowej. Pomiedzy czwartorzędowymi, gliniastymi obszarami moreny dennej, znajdują się liczne wychodnie skał litych, eksploatowane na przestrzeni dziejów. W gminie zachowało się wiele regionalnych nazw tych wychodni, np. *Skala, Na Skale, Na Skalce* itp.

Od powierzchniowego zróżnicowania osadów zależą **typy i rodzaje gleb**, warunkujące rozwój gospodarki rolnej. Ma ona największy związek z zasobnością w wody podziemne. Od dostępności do tych wód zależny był do niedawna rozwój osadnictwa. Jeszcze na początku XX wieku, obszary położone na dziale wodnym Czarnej i Wąglanki, gdzie pierwszy poziom wody podziemnej pojawiał się dopiero na głębokości ok. 30 metrów, pozostawały słabo zasiedlone.

W kilku miejscach na terenie gminy (rejon dawnej wsi Tresta Wesoła, ale także Pilichowic, Zdyszewic i okolic Diablej Góry) na utworach pochodzenia lodowcowego, wytworzyły się pola piasków eolicznych lub pagórki wydymowe. Niektórym z tych form towarzyszą niecki deflacyjne, wypełnione torfem lub wodą. Lokalnie proces przeobrażania form wydymowych w gminie trwa nadal, szczególnie tam, gdzie uprzednio usunięto pokrywę roślinną, na przykład przez wycięcie lasu.

Podłoże gminy zbudowane jest głównie z utworów plejstocieńskich i holoceńskich, a więc tworzące na przeważającym obszarze grunty sypkie, głównie piaski różnoziarniste z domieszką żwirów oraz kamieni i podrzędnie glin. Jedynie w okolicach Żarnowa, Paszkowic, Grębenic, Sielca i byłej wsi Tresta Wesoła zalegają warstwy utworów jurajskich, wykształtowanych w postaci margli, iłów i piaskowców oraz iłolupków z domieszką rudy.

W okolicach rzecznych występują sporadycznie obszary torfowisk o niewielkiej grubości osadów.

Warunki glebowe i ich ocena przydatności dla rolnictwa

Miejscowe gleby od dawna słynęły ze swej nieurodzajności, co w przeszłości niejednokrotnie znajdowało swe odbicie w twórczości ludowej. Krąży tu nawet opowieść, że szatan kusząc



Chrystusa bogactwem różnych krain świata, zasłonił Opoczyńskie, gdyż wstydził się tutejszego ubóstwa. Powszechnie jest tutaj znane również przysłowie: „Opoczyńskie kraje - korzec siejesz, kopę zbierasz, kopa korzec daje”. Ponadto przed wiekami uważano, że tutejsze nieurodzajne ziemie dają takie plony, że „ziarno za ziarno, słoma za robotę, a plewy darmo”.

Gleby gminy Żarnów cechują się **niską jakością** i są na ogół mało urodzajne. Na większości terenu zalegają piaski polodowcowe o podłożu przepuszczalnym, na których rozwinęły się gleby bielcowe, nadające się głównie pod uprawę jęczmienia, żyta, owsa i ziemniaków. Pozostałe to gleby: bagienne, mułowo-bagienne, torfowe i rędziny. W gminie Żarnów dominują gleby klasy: IVa, IVb oraz V (Tab. 1.). Gleby klasy I i II na analizowanym terenie nie występują w ogóle. Najlepsze tutejsze gleby zaliczane są do III i IV kategorii bonitacyjnej pochodzenia organicznego występują jedynie w dolinach rzek Wąglanki i Czarnej.

Tabela 1. Klasyfikacja gleb w gminie Żarnów

Gmina Żarnów	Klasa gleby									
	I	II	III	IIIa	IIIb	IV	IVa	IVb	V	VI
powierzchnia [ha]	0	0	30,3	10,6	174,4	935,4	1335	1341	3329	2201,2
udział procentowy	0	0	0,3%	0,1%	1,9%	10,0%	14,3%	14,3%	35,6%	23,5%

Gleb o bardzo niskiej i niskiej zawartości fosforu jest tu najwięcej w całym województwie, a mianowicie 71%. Również na samym końcu, powiat opoczyński (w tym gmina Żarnów) plasuje się z małą zawartością magnezu (53%). Z kolei wapniowania wymaga aż 55% gruntów w regionie.

Według nomenklatury, obowiązującej gleboznawców, na terytorium gminy występują następujące **rodzaje gleb**:

1. Gleby brunatne – wytworzone z różnych glin pochodzenia wodnego oraz z glin wietrzeniowych
2. Gleby luźne, wytworzone z piasków
3. Gleby słabo gliniaste, wytworzone z piasków
4. Gleby gliniaste, wytworzone z piasków
5. Gleby lekkie i średnie, wytworzone z glin zwałowych
6. Gleby wytworzone z utworów pyłowych, pochodzenia wodnego
7. Czarne ziemie, wytworzone z piasków
8. Gleby mułowo – bagienne (mułowo - błotne)
9. Gleby torfowe, wytworzone z torfów torfowisk niskich – dolinowych i niedolinowych
10. Mady rzeczne – lekkie, średnie i ciężkie
11. Gleby szkieletowe – początkowego stadium rozwoju o niewykształconym profilu (wytworzone ze skał osadowych)

Gleby gminy Żarnów są na ogół **mało urodzajne**, tak jak zresztą w całym Opoczyńskim. Na większości terenów zalegają piaski polodowcowe, o podłożu przepuszczalnym. W gminie zdecydowanie dominują dwa typy gleb: bielcowe i brunatne, zajmujące około 80% powierzchni terenu. Pierwsze z nich wytworzone zostały głównie z piasków, które zostały osadzone w zróżnicowanych procesach sedymentacyjnych. Powstały na terenach lasów iglastych oraz pokryte są dość grubą warstwą próchnicy składających się z trudno rozkładających się szczątków organicznych, substancji garbnikowych oraz żywicznych. Charakteryzują się one popielatym zabarwieniem, powstałym w procesie wymywania w środek gleby związków glinu, fosforu i żelaza (tzw. proces bielcowania). Gleby te wykazują niekorzystne warunki rolnicze, ponieważ są za suche,



zbyt przepuszczalne, silnie kwaśne oraz ubogie w składniki przyswajalne dla roślin. Gleby brunatne wytworzone są z glin, piasków, pyłów, utworów lessowych i iłłów.

Są one silnie zakwaszone jedynie w górnej części profilu. Niższe partie wskazują odczyn prawie obojętny. Uprawa roślin na tych terenach jest mocno utrudniona ze względu na niską zawartość składników pokarmowych. Gleby bagienne (zlokalizowane wyspowo) i mułowo – bagienne (wzdłuż większych cieków wodnych) zajmują 7% analizowanego terenu. Są one okresowo lub stale podmokłe, a w wyniku obniżenia poziomu wody oraz wnikania w głąb gleby powietrza, następuje uaktywnienie procesów mikrobiologicznych. Cechą charakterystyczną jest okresowy nadmiar wody wiosną oraz jej niedobór w lecie. Czarne ziemie i mady stanowią znikomy procent. Pierwsze z wymienionych powstały w warunkach dużego uwilgotnienia w obniżeniach terenu, przy udziale roślinności łąkowej. Wytworzyły się one na pyłach, iłach oraz utworach lessowych a ich przydatność rolnicza uwarunkowana jest stosunkami wodnymi. Należące do gleb napływowych mady powstały w ścisłym związku z wodą płynącą. Powstały na skutek osadzania materiału naniesionego przez rzekę na terasach zalewowych i w dolinach rzecznych (procesy aluwialne). Związane są one z obecnością roślinności leśnej, głównie lasy liściaste i zajmują wyższe położenie w dolinach.

Przedstawione **warunki glebowe** potwierdzają występującą przewagę kompleksów słabych, łatwo przepuszczających wody opadowe, charakteryzujące się dużym zróżnicowaniem poziomu wód gruntowych (od 0,5 – 1,5 m w okolicach rzecznych, do 2 – 4 metrów na pozostałych terenach) tworzą ograniczoną bazę do produkcji rolnej w gminie. Jest ona zbliżona do warunków, które z niewielkimi wyjątkami na ogół występują na terenie całego powiatu opoczyńskiego.

Intensyfikacja produkcji rolnej uwarunkowana jest wyższym nawożeniem, powiększeniem nakładów na uregulowanie stosunków wodnych w gminie i zwiększonymi nakładami agrotechnicznymi.



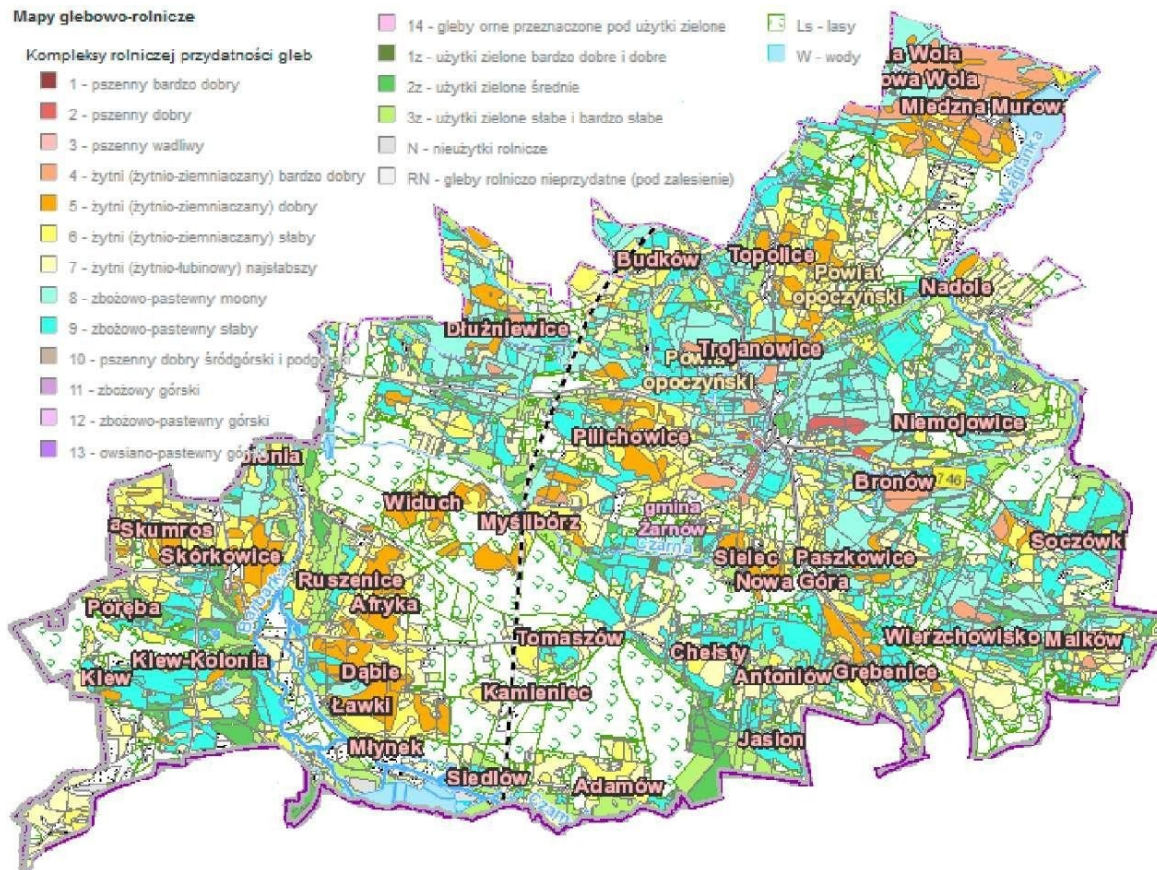
Mapy glebowo-rolnicze

Kompleksy rolniczej przydatności gleb

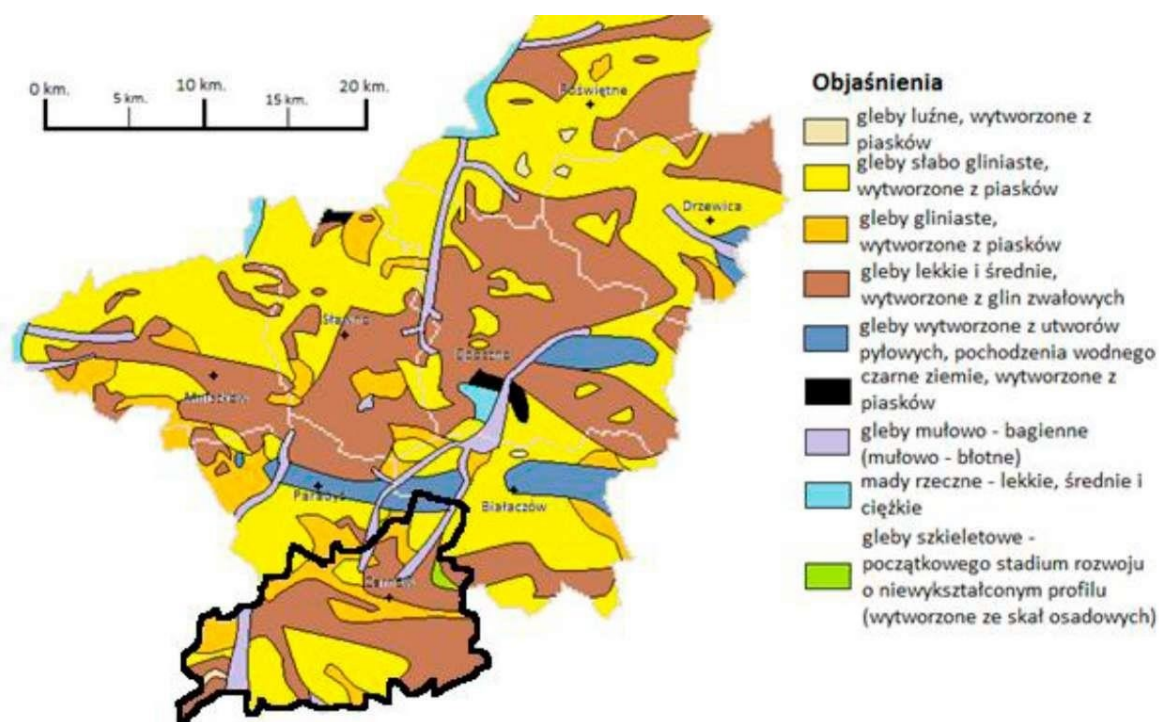
- 1 - pszenney bardzo dobry
- 2 - pszenney dobry
- 3 - pszenney wadliwy
- 4 - zytnei (zytnio-ziemniaczany) bardzo dobry
- 5 - zytnei (zytnio-ziemniaczany) dobry
- 6 - zytnei (zytnio-ziemniaczany) słaby
- 7 - zytnei (zytnio-lubinowy) najslabszy
- 8 - zbozowo-pastewny moony
- 9 - zbozowo-pastewny słaby
- 10 - pszenney dobry śródgórski i podgórski
- 11 - zbozowy górski
- 12 - zbozowo-pastewny górski
- 13 - owsiano-pastewny górski

- 14 - gleby orne przeznaczone pod użytki zielone
- 1z - użytki zielone bardzo dobre i dobre
- 2z - użytki zielone średnie
- 3z - użytki zielone słabe i bardzo słabe
- N - nieużytki rolnicze
- RN - gleby rolniczo nieprzydatne (pod zalesienia)

- Ls - lasy
- W - wody



Mapa glebowo – rolnicza Gminy Żarnów



Rozmieszczenie gleb w powiecie opoczyńskim



Bogactwa mineralne

Gmina Żarnów zasobna jest w surowce mineralne, mające duże znaczenie dla regionu. Są one jej naturalnym bogactwem, źródłem dochodów, ale jednocześnie – nieodnawialnym elementem środowiska przyrodniczego. Każda eksploatacja surowców, pozostawia nieodwracalne zmiany w środowisku naturalnym, mogące prowadzić do jego degradacji.

Do podstawowych bogactw mineralnych regionu należą: **rudy żelaza, piaskowce drobnoziarniste i surowce ilaste.**

Ruda żelaza, w przeważającej ilości złoża ilastego (choć przed laty stwierdzono tu również istnienie niewielkich ilości rud limonitowych), występuje w utworach gliny zwałowej i piaskowca we wschodniej części gminy i na terenach przyległych, należących do Konecczyzny. Największe, od wieków eksploatowane kopalnie rudy, znajdowały się w Łysej Górze. Dostarczano z nich surowiec m.in. do pieców hutniczych w Kołoczu i Rudnej Górze koło Białaczowa. Ślady dawnych wyrobisk zauważalne są do dnia dzisiejszego. Świadczy o tym pofałdowany i znacznie przekształcony rejon przysiółka Rudne Doły, należącego do Niemojowic.

Na terenie gminy występują **złoża surowców mineralnych** o znaczeniu krajowym i regionalnym. Są to **gliny i ily ogniotrwale**, łatwo wypalające się, od lat eksploatowane dla potrzeb przemysłu, a także piaskowców drobnoziarnistych. Pochodzące z dolnej jury piaskowce, zalegające stosunkowo płytko pod powierzchnią ziemi są bardzo łatwe w obróbce, ze względu na swą miękkość. Dopiero po pewnym czasie nabierają odpowiedniej twardości. Pokłady piaskowców występują prawie na całym obszarze gminy i nadal są eksploatowane z licznych odkrywek.

Wyroby z rodzimego żarnowskiego **jurajskiego piaskowca drobnoziarnistego**, takie jak żarna, taczalniki, oselki, kamienie młyńskie, płyty, epitafia, pomniki, posągi i rozmaite elementy architektoniczne, były znane nawet w najbardziej odległych czasach i są bardzo trwałe a przykładem może być monumentalny kościół św. Mikołaja w Żarnowie. W czasach współczesnych, surowiec ten wykorzystywany jest do celów budowlanych i drogowych, a także do produkcji płytek elewacyjnych. Podłoże gminy zbudowane jest głównie z utworów plejstoceniowych i holoceniowych, a więc tworzące na przeważającym obszarze grunty sypkie, głównie piaski różnoziarniste z domieszką żwirów oraz kamieni i podrzędnie glin. Jedynie w okolicach Żarnowa, Paszkowic, Grębenic, Sielca, Wierzchowiska, Chełst, Antoniowa i byłej wsi Tresta Wesoła zalegają warstwy utworów jurajskich, wykształconych w postaci margli, ilów i piaskowców oraz iłolupków z domieszką rudy. Wykorzystywane są jako cenny surowiec do produkcji wyrobów kamionkowych i ogniotrwałych, a także płytek podłogowych i wykładzinowych.

W okresie współczesnym glinę eksploatuje się z kopalni odkrywkowej „Chełsty”.

Jest ona własnością kieleckiej firmy „Cersanit”, a zarządza nią firma „Opoczno I” w Opocznie. Złoża glin ceramicznych wystarczą tam na ponad 100 lat. Rozciągają się one pod warstwą nadkładową, sięgającą od 3 do 17 metrów i mają od 12 do 22 metrów miąższości. Spośród żarnowskich glin, charakteryzujących się barwami: szarą, żółtą, białą lub czerwoną, w Chełstach występuje tzw. glina czerwono wypalająca się. Według specjalistów stanowi ona najwartościowszy surowiec do produkcji płytek ceramicznych. pomocy nowoczesnych technik urobku surowca, wydobywa się tu kilkadziesiąt tysięcy ton gliny rocznie, co jest bardzo dobrym wynikiem. Obecnie, eksploatacja glin w Chełstach została wstrzymana.

W Polsce obecnie znajduje się kilkanaście dużych zakładów wytwarzających ceramiczne wykładziny podłogowe oraz ścienne, z czego kilka z nich zlokalizowanych jest m.in. w powiecie opoczyńskim i koneckim, a produkcja płytek w Paradyżu, Opocznie, Tomaszowie Mazowieckim i w rejonie Końskich nieustannie wzrasta z roku na rok. Fakt ten wiąże się ze stałym wzrostem wydobywania surowców w pobliskich kopalniach.

W gminie Żarnów stwierdzono także występowanie kruszywa naturalnego w postaci **piasków i żwirów**. Na niektórych obniżeniach terenu, w szczególności w dawnych odcinkach dolin rzecznych (licznych w gminie), powstały duże torfowiska.



Warunki wodne

Gmina Żarnów położona jest na obszarze należącym do zlewni dwóch prawobrzeżnych dopływów Pilicy – Czarnej i Drzewiczki. Zlewnia Drzewiczki reprezentowana jest przez rzekę Wąglankę, jej główny lewobrzeżny dopływ. Przez teren gminy, Czarna i Wąglanka płyną po piaskowcach jurajskich, przykrytych gliną zwałową i piaskami akumulacji lodowcowej.

Rzeka Czarna (w odróżnieniu od innych rzek o tej samej nazwie, zwana także Czarną Konecką, Czarną Maleniecką lub Taraską), płynie przez Wyżynę Kielecką – Sandomierską (Płaskowyż Suchedniowski) i Wyżynę Przedborską (Wzgórza Opoczyńskie) na terytoriach województw kieleckiego i piotrkowskiego. Jej długość wynosi 85 km, natomiast powierzchnia dorzecza – 978,4 km kwadratowych. Swe źródła ma usytuowane na wysokości ok. 350 m n.p.m., między Wólką Zychową a Chlewiskami, na płn.-wsch. od Niekłania. Uchodzi do Pilicy, w odległości 5 km na południe od Sulejowa, na wysokości 173 m n.p.m. Średni spadek rzeki wynosi 1,3 %, średni przepływ w pobliżu ujścia – 5,63 metrów sześciennych na sekundę, natomiast rozpiętość wahań stanów wody w dolnym biegu wynosi aż 3,1 m.

Czarna na odcinku ok. 13 km przepływa przez gminę Żarnów, której na długości 2 km (Siedłów - Malenie) jest rzeką graniczną z gminą Fałków. Na teren gminy wpływa na wysokości ok. 200 m n.p.m. i meandrując płynie na długości 6 km w kierunku zachodnim, czyniąc niezwykle atrakcyjnymi okolice wsi Adamów, Malenie, Siedłów, Młynek i Ławki. W pobliżu rozległej terasy, zwanej Fryszerka - Błonie, porośniętej łąką i poprzecinanej dziesiątkami rowów, rzeka zmienia swój kierunek na północny. Płynie w tym kierunku obok wsi Ruszenice, Klew i Skórkowice. Czarna ma charakter rzeki tworzącej liczne meandry, płycizny, wyspy, rozlewającej się szeroko wśród łąk (Skórkowice - Czersko), a gdzie indziej podcinającej wysokie i porośnięte lasem brzegi (Siedłów). Dolina Czarnej wypełniona jest bujną roślinnością szuwarową, torfowiskową, łąkową, zaroślową i leśną, stanowiącą niezastąpione refugium (ostoja, miejsce schronienia) dla bogatej fauny, zwłaszcza ptaków. Na odcinku od Siedłowa do Skórkowic, rzeka tworzy liczne starorzecza i mokradła. Koryto rzeki osiąga szerokość od 10 do 55 metrów. Na obszarze gminy Żarnów, rzecze towarzyszą znaczne kompleksy leśne, składające się przeważnie z drzewostanu sosnowego.

Czarna należy do najlepiej zachowanych, czystych rzek regionu. Ma charakter rzeki podgórskiej. Przed laty była jedną z „najpracowitszych” rzek Zagłębia Staropolskiego, gdyż dostarczała energii wielu zakładom przemysłowym, usytuowanym m.in. w Niekłaniu, Stąporkowie, Sielpi Wielkiej, Rudzie Malenieckiej, Maleńcu, Machorach i Kołońcu.

Rzeka zasila liczne stawy, z których najbardziej znany w Maleńcu, o powierzchni 16 ha, istniał już w czasach historycznych. Jest on jednak stosunkowo niewielki w porównaniu z innymi, okolicznymi zbiornikami wodnymi. Powierzchnie stawów w rejonie Rudy Malenieckiej i Cieklińska (stawy „Czapla”, stawy doświadczalne) oraz w okolicach wsi Koliszowy (stawy „Praga”) przekraczają powierzchnię 100 ha, stawy w Kołońcu mają obszar 50 ha, natomiast w okolicach wsi Siedłów – 30 ha.

Na obszarze gminy Żarnów w rejonie - wspomianej wcześniej – terasy zalewowej Fryszerka - Błonie, do Czarnej wpływa rzeka Barbarka, będąca jej największym lewobrzeżnym dopływem. Długość Barbarki wynosi 20 km, natomiast powierzchnia jej dorzecza sięga 111 km². Okolice wsi Malenie - Kołonec, łączy odnoga głównego koryta rzeki, nosząca zagadkową nazwę „kanał Ulgi”. Prawobrzeżne dopływy – strumienie, mające swe źródła na terenie gminy Żarnów (rejon Sielca i Chełst) nie posiadają oficjalnej nazwy. Ponadto biegowi Czarnej towarzyszy bardzo gęsta sieć rozmaitych cieków, potocznie określanych mianem rowów. Owe młaki i strugi mają jednak niewielką długość, sięgającą najwyżej kilku kilometrów.



Drzewiczka jest rzeką o długości 81,3 km i dorzeczu równym 1082,9 km², wypływającą z wysokości 248 m n.p.m. na tzw. Garbie Gielniowskim, koło wsi Kacprów. Rzeką uchodzi do Pilicy w Nowym Mieście nad Pilicą, na wysokości 130 m n.p.m.

Największym lewobrzeżnym dopływem tej rzeki jest **Wąglanka**, tocząca swe wody z piaskowców triasowych koło miejscowości Nowe Brody, położonej tuż obok administracyjnych granic Końskich, na wysokości 240 m n.p.m. Uchodzi do Drzewiczki w Opocznie, na wysokości 177 m n.p.m. Powierzchnia jej dorzecza wynosi 289,7 km², a długość rzeki - 50,4 km. Prawie na całej swej długości, Wąglanka tworzy liczne meandry i przepływa w kierunku północnym, poprzez zabagnione obszary, pocięte siecią rowów melioracyjnych. Środkowa część biegu rzeki, o długości 12 km, płynie przez terytorium gminy Żarnów. Na obszar gminy wpływa na wysokości 205 m n.p.m. i prowadzi swe wody obok wsi Soczówki, Niemojowice Nowiny, Niemojowice Górki, Nadole i Miedzna Murowana. Z wyjątkiem rejonu wsi Niemojowice Górki - Nadole, rzeka Wąglanka stanowi granicę żarnowskiej gminy z gminami Końskie i Białaczów. W okolicach przysiółka Modrzewina, na wysokości ok. 190 m n.p.m. rzeka opuszcza granice gminy.

W latach 1974 – 1979, w dolinie rzeki Wąglanki, w obrębie wsi Miedzna Murowana – Ossa Białaczowska, kosztem ówczesnych 42 mln złotych wybudowano zalew. Budowało go Rejonowe Przedsiębiorstwo Melioracyjne w Końskich. Zalew posiada zaporę czołową, mającą długość 520 m i boczną, o długości 920 m. Woda magazynowana w zbiorniku, przeznaczona jest przede wszystkim dla potrzeb nawadniania użytków zielonych w dolinach rzek Wąglanki i Drzewiczki. Cała powierzchnia zalewu, noszącego oficjalną, urzędową nazwę „Wąglanka - Miedzna”, należy do terytorium gminy Żarnów. Pojemność zalewu przy rzędnej piętrzenia wody 195,75 m n.p.m., wynosi 3,8 mln m³ wody. Jednak jego maksymalna objętość może być większa i teoretycznie może osiągnąć 4,16 mln m³ wody. Powierzchnia lustra wody waha się od 175 do 185 ha, a największe piętrzenie może wynosić 6,85 m.

Wody zbiornika ze względu na swe przeznaczenie, winny odpowiadać II klasie czystości. Niestety, nie zawsze tak jest, co odbywa się ze szkodą dla licznych gatunków ryb, zamieszkujących wody zalewu, którymi są m.in. troć jeziorowa, leszcz, płoć, krąp, ukleja, karp, lin, szczupak i okoń. Ponadto, powstanie zalewu przyczyniło się do pojawienia wielu gatunków ptaków, niespotykanych lub sporadycznie występujących w tych stronach. Są to mewy śmieszki, rybitwy, kaczki nurkujące i inne.

Nad zalewem obserwuje się też sporo zjawisk niekorzystnych. Jest to zwłaszcza silna erozja brzegów, spowodowana falowaniem wody płytkiego zbiornika wodnego.

Na obrzeżach zbiornika rozwija się rekreacja. Nad brzegami zalewu znajdują się: **Ośrodek Sportu i Rekreacji Gminy Żarnów w Miedznej Murowanej** (oddany do użytku w 2019 roku), wodomistrzówka oraz przepompownię. Zalew przyciąga wielu amatorów sportów wodnych i wędkarzy. Stąd też ważnym zadaniem staje się ochrona czystości wody. Rozwój cywilizacji technicznej sprawia, iż wszelkie życie w zalewie (oraz wszystkich rzekach) jest nieustannie narażane na śmiertelne zagrożenie. Intensywne uprawy rolne (nie tylko nad zalewem, ale i nad zasilającą zbiornik rzeką) zużywają duże ilości nawozów sztucznych, które pobudzają nadmierny rozwój glonów, których rozkład doprowadza do niedoboru tlenu w wodzie. Zużywanie coraz większej ilości wody do celów komunalnych i przemysłowych, a następnie (za pośrednictwem rowów i naturalnych obniżen terenu) wpuszczanie do rzek nieoczyszczonych ścieków, wprowadza do nich szkodliwe związki chemiczne i bakterie. Często dzieje się tak na skutek nieuczynności szamb przydomowych, za wiedzą lub niewiedzą użytkowników. Ścieki przeciekają wówczas do warstw wodonośnych i płyną, siłą grawitacji zasilając najbliższe rzeki.



Na terenie gminy występuje kilka lewobrzeżnych dopływów Wąglanki, bezimiennych cieków osiagających długość 5 – 6 km, płynących równoleżnikowo z zachodu na wschód. Nad jedną z tych strug, noszącej nazwę **Scepa**, leży Żarnów. Nazwa strugi pochodzi z czasów historycznych, kiedy określana była również mianem „*strumienia Sczepe*”. Przed wiekami Scepa, będąca o wiele bardziej wartkim (niż obecnie) strumieniem, zasilala w wodę fosę żarnowskiego, średniowiecznego zamku.

Granice działu wodnego Czarnej i Wąglanki, wyznaczają wzniesienia wschodniej części gminy Żarnów. Wododział przebiega przez Górki Wierzchowskie (wchodzące w skład wsi Wierzchowisko), Grębenice, Łysą i Nową Górę, Sielecką Górę (obok Diablej Góry, jednego z dwóch najwyższych wzniesień Wzgórz Opoczyńskich, mierzących 285 m n.p.m.) oraz grunty wsi Tresta, Pilichowice, Trojanowice, Topolice i Straszowa Wola, pozostawiając w dorzeczu Wąglanki Żarnów. Stwierdzić zatem należy, iż około 70 % terytorium gminy Żarnów należy do zlewni rzeki Czarnej, a około 30% - rzeki Wąglanki.

Na terenie gminy brak jest jezior naturalnych. Występują tu jedynie niewielkie zbiorniki sztuczne, powstałe w wyrobiskach po eksploatacji piaskowców lub poprzez spiętrzenie niektórych cieków. Są one najczęściej wykorzystywane do hodowli ryb.

Wody podziemne, stanowiące podstawę zaopatrzenia ludności w wodę pitną, występują na terenie gminy w skałach różnego wieku, na różnych głębokościach i w różnych warunkach.

Doliny dwóch rzek: Czarnej i Wąglanki, przepływających przez gminę Żarnów, biegną ku zachodowi (rzeka Czarna na odcinku od Adamowa do Ruszenic) i północy (rzeka Czarna od Ruszenic do Siucic i rzeka Wąglanka na całej swej długości w obrębie gminy).

Najwybitniejszy rys rzeźbie gminy Żarnów nadaje jednak przede wszystkim dolina Czarnej. Ta dosyć rozległa (1 - 2 km) i stosunkowo głęboka dolina, wydaje się być przewodnią formą wklęsłą gminy. Jeden ze wschodnich dopływów Czarnej (mający źródła na gruntach wsi Sielec, na działale wodnym z Wąglanką, a przepływający przez Władysławów [Kozłowy], Myślibórz i na północ od wsi Widuch) wraz z drugim dopływem (płynącym od Marcinkowa i Chełst na południe) obejmują wzgórze, określane potocznie mianem *Skaly Ruszenickiej* i stanowią naturalną granicę największych kompleksów leśnych w gminie. Ciekawe, że przestrzeń ograniczona przez Czarną i wymienione, bezimienne dopływy, jest całkowicie pozbawiona wód powierzchniowych. Prawdopodobnie brak cieków jest wynikiem działania tzw. leja depresyjnego, spowodowanego wzmoczoną eksploatacją piaskowca na tych terenach.

W dolinie Czarnej znajduje się również najniżej położone miejsce w żarnowskiej gminie – w okolicach dawnej wsi Czersko (obecnie sołectwo Zdyszewice), na wysokości **188 m n.p.m.** Z powyższego wynika, że różnica wysokości punktów ekstremalnych gminy Żarnów wynosi aż **97 metrów**.

Doliny te charakteryzują się stosunkowo dużą rozległością (1 – 2 km), a więc dużą zdolnością akumulacyjną wód powierzchniowych. Stwarza to naturalne warunki do budowania na tych rzekach dużych zbiorników wodnych, przy stosunkowo niewielkich nakładach finansowych na obiekty hydrotechniczne towarzyszące tym zbiornikom.

Przykładem wykorzystania takiego ukształtowania doliny rzeki Wąglanki jest wybudowany w połowie lat 70-tych zbiornik retencyjny „Wąglanka – Miedzna” o powierzchni 175 ha lustra wody, położony na gruntach wsi Miedzna Murowana.



Warunki klimatyczne

Stosunkowo niewysokie wzniesienia (Wzgórza Opoczyńskie) nie stanowią dużej przeszkody dla przepływu masy powietrza różnego pochodzenia. Przyczynia się to do znacznej zmienności pogodowej omawianego obszaru. Zdecydowanie dominuje wpływ wilgotnej masy powietrza polarno – morskiego i polarno – kontynentalnego. W powiecie przeważają wiatry południowo – zachodnie i zachodnie, aczkolwiek dość wyraźnie zaznaczają się również te wiejące z kierunków północno – wschodniego i wschodniego. Pod względem nasłonecznienia obszar charakteryzuje się średnimi wielkościami, co jest typowe dla Polski. Średnia roczna temperatura osiąga tutaj $7,5^{\circ}\text{C}$. Luty odznacza się jako najchłodniejszy miesiąc z temperaturą -3°C , natomiast do najcieplejszego miesiąca w roku zalicza się lipiec, kiedy średnia temperatura powietrza oscyluje w granicach 17°C – 18°C . Ilość opadów atmosferycznych jest tu wyższa niż na nizinnych terenach i wynosi rocznie średnio około 600 mm. W regionie mroźnych dni jest od 30 do 50 w ciągu roku, dni z przymrozkami, od 100 do 118, a pokrywa śnieżna zalega tutaj mniej więcej w przedziale 50 – 60 dni w roku. W regionie, okres wegetacyjny trwa średnio 235 dni (od 5 kwietnia do 4 listopada). Jego wartością progową jest izoterma $+5^{\circ}\text{C}$.

Fauna i flora

Gmina Żarnów zalicza się do słabiej zalesionych. Według Statystycznego Vademecum Samorządowca, wydanego przez Wojewódzki Urząd Statystyczny w Łodzi, powierzchnia lasów i gruntów leśnych w gminie wynosi 3712 ha ($37,12\text{ km}^2$), tj. 26,3%. Należy zaznaczyć, iż 2115 ha to lasy publiczne, a pozostała, dość znaczna część lasów stanowi własność osób prywatnych. 63 ha lasów należy do Gminy Żarnów.

Niestety, ów stosunek powierzchni lasów i gruntów leśnych do ogólnej powierzchni gminy jest niższy od średniej występującej w powiecie opoczyńskim (30,6%). Jednak na tle województwa łódzkiego, gdzie obszary leśne zajmują jedynie 20,6%, jest to nienajgorszy wynik.

Żarnowskie lasy występują głównie w środkowej i południowej części gminy oraz w rejonach wsi Klew, Sielec, Pilichowice, Dłużniewice, Nadole, Niemojowice, Wierzchowisko i Jasion. Istniejące lasy są pozostałościami dawnej Puszczy Pilickiej, we wczesnym średniowieczu łączącej się z prastarą i owianą licznymi legendami Puszcza Świętokrzyską. Przez obszary puszczańskie, w kierunku Pilicy, ongiś toczyło swe wody bardzo wiele rzeczek, przedzierających się miejscami przez bagna, wąwozy i rozlewiska. W puszczy przeważały dęby i sosny. Żyły w niej m.in. niedźwiedzie, tury, łosie, jelenie i bobry. Jej mieszkańcy zajmowali się bartnictwem i łowiectwem. Do stopniowego wyniszczenia puszczy, przyczyniło się przede wszystkim osadnictwo żarowe, a później – hutnictwo żelaza, oparte na węglu drzewnym.

Na terytoriach Wzgórz Opoczyńskich, leżących na obszarze Krainy Świętokrzyskiej, według analiz prowadzonych przez biologów, 80% wszystkich lasów to wyłącznie drzewostan sosnowy. Ponadto występują tutaj dęby, graby, osiki, jesiony, brzozy, wierzby, świerki, jodły i modrzewie. W tzw. podszytcie znajduje się jałowiec, jarząb, kruszyna, tarnina, leszczyna, czeremcha, trzmielina i bez. Natomiast w najniższych partiach lasu występuje m.in. borówka czernica, borówka bagienna, żurawina błotna, bagno, poziomka, jeżyna, malina, wrzos, żarnowiec, zawilec gajowy, przylaszczka, widłak, mchy i paprocie.

Poza tym, w krajobrazie otwartym, z drzew i krzewów występują najczęściej: modrzew polski, lipa drobnoziarnista i wielkolistna, klon zwyczajny, jawor srebrzysty jesionolistny, dąb szypułkowy, bezszypułkowy i czerwony, jesion wyniosły, wiąz górski, szypułkowy i polny, kasztanowiec, topola czarna, niekłańska i biała, wierzba krucha i purpurowa, iwa i rokita, olcha czarna, grusza polna, morwa biała, kalina koralowa, śliwa tarnina, głóg i ligustr pospolity.

Zadrzewień śródpolnych w regionie jest dosyć dużo. To dobrze, bowiem pełnią one bardzo ważne funkcje ochronne. Zasięg zadrzewień powoduje ograniczenie transpiracji roślin uprawnych oraz zmniejszenie parowania gleby, co w konsekwencji przyczynia się do zwiększenia zapasów wody w glebie, a tym samym do wzrostu plonów rozmaitych roślin. Są one ponadto oazą dla dziko



żyjących, drobnych zwierząt, ptaków i owadów, które pełnią pożyteczną rolę wobec ochrony naturalności ekosystemów biocenotycznych.

Spośród wszystkich wymienionych drzew, bardzo wiele określanych jest mianem wiekowych. Związane są one z historią regionu i zapewne liczną grupą bezimiennych osób, chroniących owe zabytki przyrody ojczystej, jako swoje „domowe drzewa”. Bo znaczna część drzew - zabytków przyrody - znajduje się na gruntach prywatnych, dlatego może tylko niewiele spośród nich zyskało ochronę prawną. Nie sposób zrozumieć postępowania ludzi, wycinających prastare drzewa, często opatrzone zresztą tabliczkami „Pomnik przyrody prawem chroniony”. Wszak drzewa czcili nasi przodkowie, a my dbałością o nie wyrażamy szacunek dla własnej przeszłości i kultury.

Badania flory i fauny dorzecza środkowej Pilicy, w obrębie której leżą Wzgórza Opoczyńskie, prowadzone przez biologów i zoologów z Uniwersytetu Łódzkiego, dostarczają licznych informacji na temat niemal wszystkich grup roślin zwierząt. Badania prowadzone są pod kątem objęcia ochroną prawną obszarów o najwyższych walorach przyrodniczych i wartościach krajobrazowych, a także stanowisk rzadkich gatunków roślin i zwierząt, fragmentów naturalnej szaty roślinnej lasów, torfowisk, muraw oraz cennych pojedynczych obiektów przyrodniczych.

Ze środowiskiem roślin związany jest interesujący świat zwierząt. Spośród nich najliczniejszą grupę stanowią owady lądowe. Bardzo liczną grupę stanowią ptaki, wśród których obok pospolitych, występują kruki, puchacze, jarząbki, bociany i inne. Ponadto mieszą tutaj swoje tokowiska cietrzewie. W żarnowskich lasach żyją także sarny, jelenie, dziki (wyrządzające znaczne szkody w uprawach), lisy oraz zające. Z rzadkich gatunków ssaków wielokrotnie stwierdzono tu obecność łosi wędrownych, łasic, kun, jeży czy danieli.

1.2. Władze lokalne i gminne jednostki organizacyjne.

Gmina Żarnów jest podstawową jednostką lokalnego samorządu terytorialnego, powołaną do organizacji życia publicznego na swoim terytorium.

Organem stanowiącym i kontrolnym jest Rada Gminy, a organem wykonawczym jest Wójt Gminy Żarnów, który kieruje bieżącymi sprawami oraz reprezentuje ją na zewnątrz.

Urząd Gminy w Żarnowie jest jednostką organizacyjną Gminy, przy pomocy której Wójt Gminy realizuje zadania wynikające z przepisów prawa oraz uchwał podejmowanych przez Radę Gminy i jest zwierzchnikiem służbowym w stosunku do pracowników urzędu oraz kierowników gminnych jednostek organizacyjnych. Siedziba Urzędu Gminy w Żarnowie mieści się przy ul. Opoczyńskiej 5.

W urzędzie 31 grudnia 2021. r zatrudnionych było 65 pracowników. Większość z tych osób piastuje stanowiska urzędnicze, legitymując się wyższym wykształceniem. Pracownicy Urzędu Gminy stale podnoszą swoje kwalifikacje uczestnicząc w szkoleniach i warsztatach.

W skład Urzędu wchodzi następujące komórki organizacyjne i stanowiska:

- 1. Wójt Gminy**
- 2. Zastępca Wójta**
- 3. Sekretarz Gminy**
- 4. Skarbnik Gminy**
- 5. Kierownik USC**
- 6. Zastępca Kierownika USC**
- 7. Pełnomocnik ds. informacji niejawnych**
- 8. Stanowiska ds. obsługi prawnej**
- 9. Stanowisko ds. Ochrony Danych Osobowych**
- 10. Stanowisko ds. ewidencji ludności i dowodów osobistych**
- 11. Stanowisko ds. wojskowych i obronnych**



12. Referat Organizacyjno-Społeczny

- Kierownik Referatu Organizacyjno – Społecznego
- stanowisko ds. obsługi rady, komisji rady gminy i kontaktów z organizacjami pozarządowymi
- stanowisko ds. kadrowych, organizacyjnych i archiwum
- stanowisko ds. obsługi sekretariatu
- stanowiska ds. informatyzacji urzędu
- stanowisko ds. oświaty, spraw społecznych i archiwum
- stanowisko ds. promocji, kultury, sportu i turystyki
- stanowisko ds. bhp
- pomoc administracyjna
- pracownik gospodarczy

13. Referat Finansowy – Podatkowy

- Kierownik Referatu – Skarbnik Gminy

14. Referat Finansowy

- stanowisko ds. księgowości budżetowej
- stanowisko ds. księgowości jednostek organizacyjnych
- stanowisko ds. księgowości budżetowej
- stanowisko ds. płac i rozliczeń
- stanowisko ds. płac i rozliczeń jednostek organizacyjnych
- stanowisko ds. obsługi kasowej
- pomoc administracyjna

15. Referat Podatkowy

- stanowisko ds. wymiaru podatków i opłat
- stanowisko ds. księgowości podatkowej
- stanowisko ds. rozliczeń podatków i opłat

16. Referat Inwestycji, Zamówień Publicznych, Gospodarki Komunalnej i Wodno-Kanalizacyjnej Gminy

- Kierownik referatu
- stanowisko ds. inwestycji
- stanowisko ds. inwestycji i funduszy unijnych
- stanowisko ds. projektów i dotacji
- stanowisko ds. inwestycji i zamówień publicznych
- stanowisko ds. gospodarki komunalnej
- pomoc administracyjna
- konserwatorzy urządzeń wodno-kanalizacyjnych

17. Referat Planowania Przestrzennego, Ochrony Środowiska, Gospodarki Komunalnej i Nieruchomościami Gminy

- Kierownik referatu
- stanowisko ds. zagospodarowania przestrzennego
- stanowisko ds. dokumentacji technicznej
- stanowisko ds. ochrony środowiska, rolnictwa i leśnictwa
- stanowisko ds. gospodarki nieruchomościami
- stanowisko ds. gospodarki odpadami komunalnymi
- pomoc administracyjna
- goniec
- pracownicy obsługi gospodarczej gminy
- operatorzy koparek



- kierowca
- kierowcy samochodów OSP
- konserwator elektryk
- kierowca sprzętu do utrzymania zieleni.

Do jednostek organizacyjnych Gminy Żarnów należą:

- ❖ Szkoła Podstawowa im. Juliana Bartoszewicza w Żarnowie
- ❖ Szkoła Podstawowa im. Marii Skłodowskiej - Curie w Klewie
- ❖ Gminny Ośrodek Pomocy Społecznej w Żarnowie
- ❖ Gminna Biblioteka Publiczna w Żarnowie wraz z filiami w Miedznej Murowanej i Skórkowicach
- ❖ Warsztaty Terapii Zajęciowej w Żarnowie
- ❖ Dom Dziennego Pobytu Senior – WIGOR w Niemojowicach.

W roku 2021 kontynuowano zastosowaną w latach ubiegłych politykę zatrudnienia. Zatrudnienie utrzymywano na ustalonym poziomie, w przypadku stanowisk urzędniczych pracowników przechodzących na emeryturę, w razie potrzeby zastępowano pracownikami pozyskanymi w drodze naboru na wolne stanowisko pracy. Na bieżąco uzupełniano też braki kadrowe na stanowiskach pomocniczych i obsługi.

Liczba osób zatrudnionych na stanowiskach pomocniczych i obsługi w 2021 r.

Rok	Pomoc administracyjna	Opiekun dzieci i młodzieży w czasie dowozu do i ze szkoły	Robotnik gospodarczy	Sprzątaczką
2021	10	27	4	2

Urząd Gminy w Żarnowie w roku 2021 organizował prace interwencyjne oraz staże. W ramach prac interwencyjnych zostało zatrudnionych 9 osób, a 1 osoba odbywała staż w Urzędzie Gminy.

Liczba osób objętych aktywizacją zawodową na terenie Gminy Żarnów w roku 2021:

Rok	Prace interwencyjne	Staże
2021	9	1

Praktyki uczniowskie i studenckie

Na praktyki zapraszamy studentów wszystkich kierunków. W roku 2021 w ramach praktyk przyjęliśmy łącznie 7 uczniów i studentów.

1.3. Sołectwa

Lp.	Sołectwo	Liczba mieszkańców w 2021 roku	Liczba mieszkańców w 2020 roku	Liczba mieszkańców w 2019 roku
1.	Afryka	18	20	20
2.	Antoniów	89	93	95
3.	Bronów	106	108	109
4.	Budków	153	154	156
5.	Chełsty	112	116	119

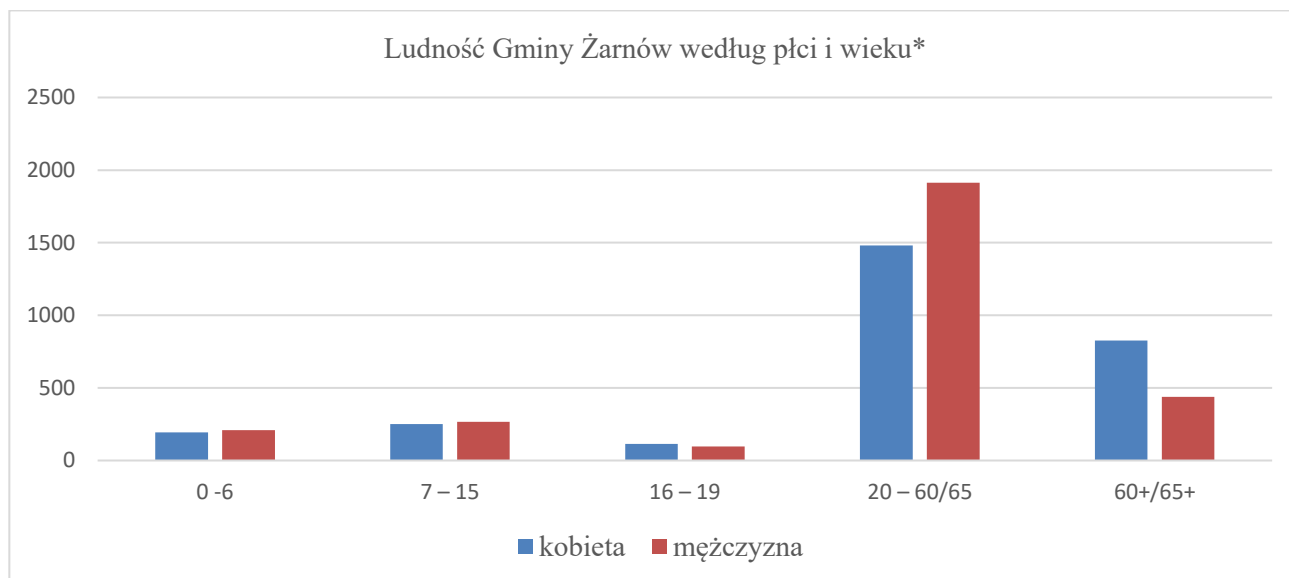


6.	Dłużniewice	74	80	81
7.	Grębenice	104	102	109
8.	Jasion	18	19	19
9.	Klew	188	189	199
10.	Klew-Kolonia	57	57	55
11.	Ławki	44	43	48
12.	Siedłów	75	74	76
13.	Malków	119	116	118
14.	Marcinków	113	111	105
15.	Myślibórz	106	109	111
16.	Miedzna Murowana	483	489	490
17.	Nadole	72	72	73
18.	Niemojowice	293	278	279
19.	Paszkowice	205	208	211
20.	Pilichowice	281	286	285
21.	Ruszenice	122	121	121
22.	Sielec	193	198	194
23.	Skórkowice	382	401	412
24.	Soczówki	284	287	287
25.	Straszowa Wola	165	174	183
26.	Topolice	268	271	274
27.	Trojanowice	265	269	270
28.	Wierzchowisko	83	82	87
29.	Zdyszewice	221	217	225
30.	Żarnów	1096	1111	1128
		5789	5855	5939



1.4. Ludność i dynamika zmian

Liczba mieszkańców 5789* osób, w tym 2867 kobiet i 2922 mężczyzn oraz 61 osób zameldowanych na pobyt czasowy



*Stan na dzień 31.12.2021 r.

Liczba mieszkańców wg sołectw (stan na dzień 31.12.2021 r.)

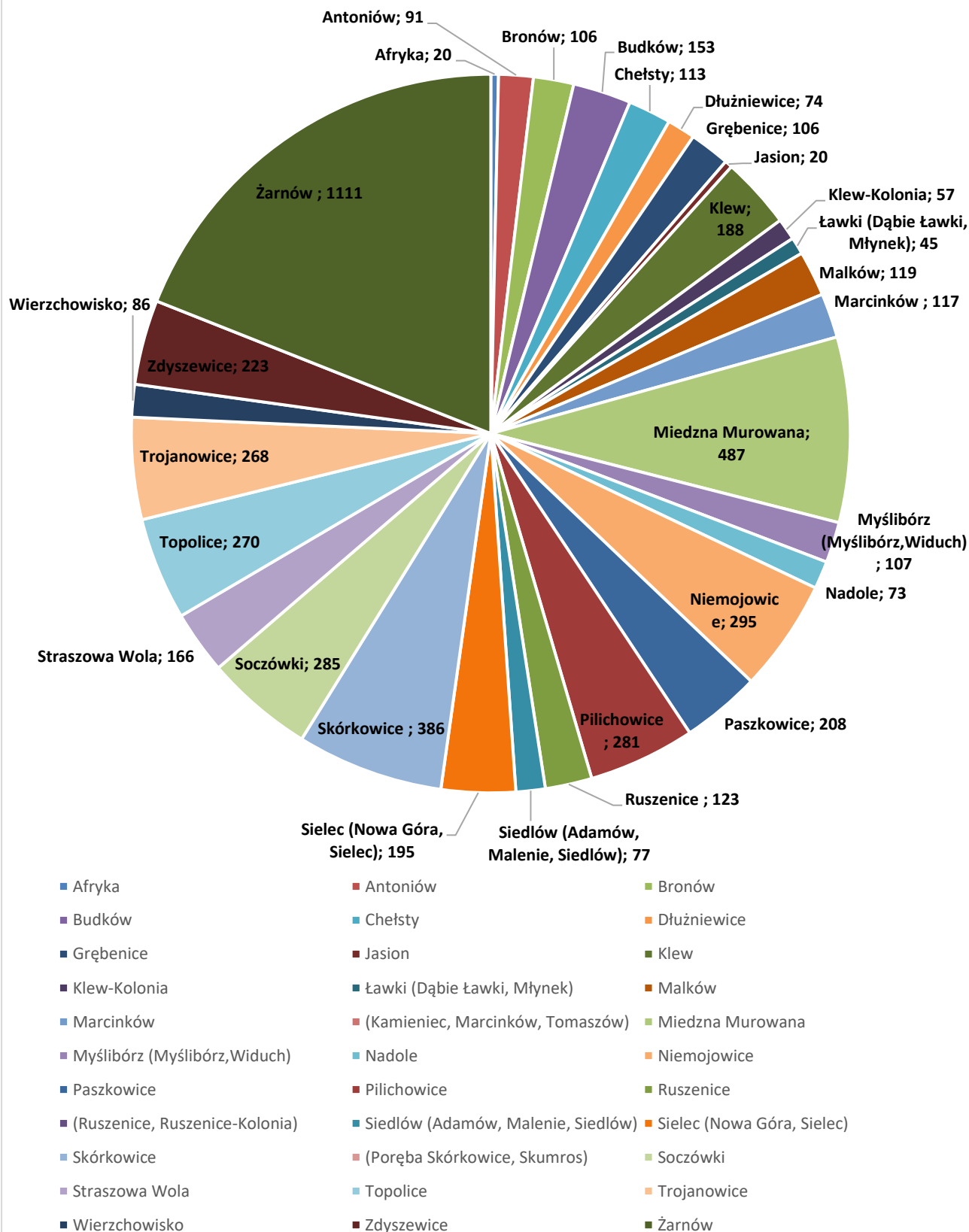
Sołectwo	Stali	Czasowi	Łącznie
Afryka	18	2	20
Antoniów	89	2	91
Bronów	106	0	106
Budków	153	0	153
Chelsty	112	1	113
Dłużniewice	74	0	74
Grębenice	104	2	106
Jasion	18	2	20
Klew	188	0	188
Klew-Kolonia	57	0	57
Ławki (Dąbie Ławki, Młynek)	44	1	45
Malków	119	0	119
Marcinków (Kamieniec, Marcinków, Tomaszów)	113	4	117



Miedzna Murowana	483	4	487
Myślibórz (Myślibórz, Widuch)	106	1	107
Nadole	72	1	73
Niemojowice	293	2	295
Paszkowice	205	3	208
Pilichowice	281	0	281
Ruszenice (Ruszenice, Ruszenice – Kolonia)	122	1	123
Siedlów (Adamów, Malenie, Siedlów)	75	2	77
Sielec (Nowa Góra, Sielec)	193	2	195
Skórkowice (Poręba Skórkowice, Skumros)	382	4	386
Soczówki	284	1	285
Straszowa Wola	165	1	166
Topolice	268	2	270
Trojanowice	265	3	268
Wierzchowisko	83	3	86
Zdyszewice	221	2	223
Żarnów	1096	15	1111
	5789	61	5850



Liczba mieszkańców stałych i czasowych w sołectwie w ujęciu graficznym (stan na dzień 31.12.2021 r.)





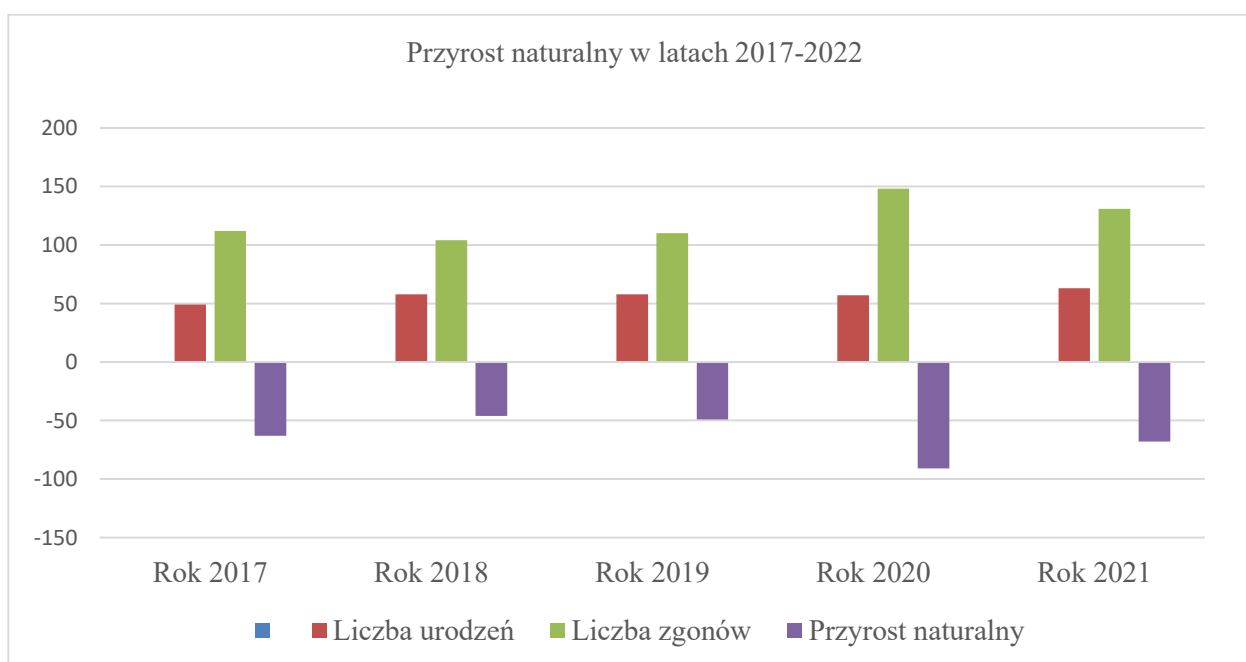
Tendencyjność liczby mieszkańców na przestrzeni ostatnich 5 lat

Lata	Liczba Ludności	Kobiety	Mężczyźni
2017	6023	3002	3021
2018	5994	2990	3004
2019	5939	2948	2991
2020	5855	2907	2948
2021	5789	2867	2922

Z roku na rok obserwujemy zmniejszającą się liczbę mieszkańców Gminy Żarnów.

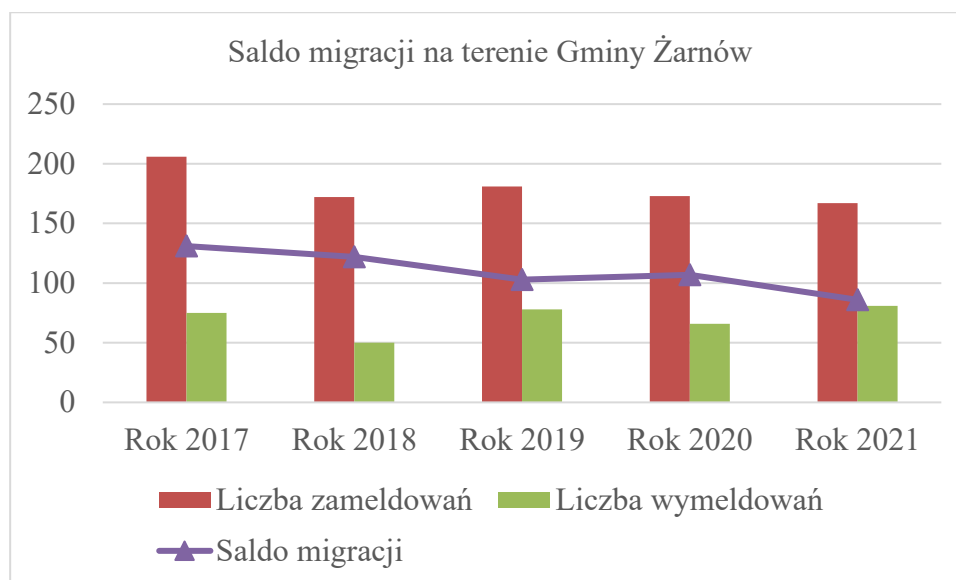
Wybrane dane demograficzne		Rok 2017	Rok 2018	Rok 2019	Rok 2020	Rok 2021
Ludność w wieku:	Przedprodukcyjnym (0-17)	1027	1018	1022	1025	1033
	Produkcyjnym (18-59/64)	3663	3620	3549	3482	3420
	Poprodukcyjnym (60-65+)	1333	1356	1367	1348	1336
Liczba urodzeń		49	58	58	57	63
Liczba zgonów		112	104	110	148	131
Przyrost naturalny		-63	-46	-49	-91	-68

Współczynnik Przyrostu Naturalnego (WPN) w roku 2021 wyniósł – 11,75 ‰.





	Rok 2017	Rok 2018	Rok 2019	Rok 2020	Rok 2021
Liczba zameldowań na pobyt stały na terenie gminy Żarnów	206	172	181	173	167
Liczba wymeldowań z pobytu stałego poza gminę Żarnów	75	50	78	66	81
Saldo migracji	131	122	103	107	86



Opracowanie własne na podstawie programu TenSoft Mieszkańcy 1.12.45.108

Liczba aktów stanu cywilnego, sporządzonych w USC Żarnów w latach 2017 – 2021

Rok	Akty urodzenia	Akty małżeństwa	Akty zgonu
2021	8	26	68
2020	3	27	79
2019	4	23	46
2018	3	29	45
2017	11	36	56

Źródło: Rejestr Stanu Cywilnego, księgi urodzeń, małżeństw i zgonów rocznik 2017-2021
USC w Żarnowie



1.5. Gospodarstwa rolne

Warunki do rozwoju rolnictwa w gminie są słabe. Mimo korzystnego klimatu lokalnego o warunkach rozwoju decydują także: warunki glebowe (bonitacja gleb), stosunki wodne gruntów i rozdrobniona struktura gospodarstw indywidualnych.

Gminy Żarnów ma charakter wybitnie **rolniczy**. Fakt, iż procentowy udział użytków rolnych w ogólnej powierzchni wynosił ponad 65%, świadczy dobitnie o rolniczym charakterze gminy. Strukturę zasiewów w gospodarstwach indywidualnych, po analizie zestawień statystycznych, można określić następująco: 58% - żyto, 16% - pszenica, 14% - pszenżyto i 12% - ziemniaki. Na ten profil produkcji, nazywany żytnio - ziemniaczanym, ma największy wpływ niska bonitacja gleb, która sprawia, że prawie wcale nie uprawia się na terenie gminy wysokodochoodowych roślin przemysłowych.

Przed laty, wyjątek stanowiła bardzo pracochłonna uprawa waleriany (nazywanej przez rolników „walerianem”), rośliny noszącej fachową nazwę „kozłek lekarski”. Ta bylina lecznicza, rosnąca w miejscach wilgotnych, której kłocza zawierają olejki eteryczne i inne związki lecznicze, jest w gminie uprawiana i przynosi rolnikom pokaźne dochody. Obecnie występuje w różnych miejscach gminy, choć jej uprawa wymaga dużo pracy.

W ostatnich latach, będących dla rolnictwa nieustannym okresem **recesji**, zmniejszyła się znacznie liczba zwierząt gospodarskich w gminie, mimo dopłat z ARiMR. Zresztą zarówno jakość gleb, jak i wielkość pogłowia zwierząt, nie jest również wysoka w całym powiecie opoczyńskim. Pod względem jakości rolniczej przestrzeni produkcyjnej, gmina jest nisko notowana. Na wielkość wskaźnika największy wpływ ma właśnie jakość gleb, ale również i rzeźba terenu, warunki klimatyczne i warunki wodne środowiska.

Zestawienie gruntów z gospodarstw rolnych na terenie gminy według tzw. klasoużytków, szczegółowo przedstawia się w następujący sposób:

Raport o stanie *GMINY ŻARNÓW* za rok 2021



Rodzaj	Kl.I	Kl. II	Kl. III	Kl. IIIa	Kl. IIIb	Kl. IV	Kl. IVa	Kl. IVb	Kl. V	Kl. VI	Kl. VIz	Bezklas.	Razem
B-Ł						1,0173			0,2400				1,2573
B-Ps						2,3496			1,7848	1,2246			5,3590
B-R				0,6655	3,0383		6,2233	6,9328	9,2445	12,6456	0,1750		38,9250
Br-Ł			0,2140			2,0306			0,3249				2,5695
Br-Ps			0,3936			8,8248			8,1985	3,9164			21,3333
Br-R				0,6969	4,6856		21,0723	17,0914	30,4756	25,1182	1,4712		100,6112
Lz-ł			0,0398			6,0371			12,9920	1,9438			21,0127
Lz-Ps			0,0824			2,6146			7,5601	8,0357		0,1600	18,4528
Lz-R				0,7900	0,4979		4,8501	9,2632	27,4012	21,0490		2,1100	65,9614
Lzr-Ł						0,7016			0,8282				1,5298
Lzr-P						0,2617			1,9147	1,4275			3,6039
Lzr-R							0,1261	1,8997	5,9577	19,6161	0,5500		28,1496
Ł			15,4597			567,0671			652,6990	140,3953	29,1273	0,14	1404,8884
N												40,7800	40,7800

Raport o stanie *GMINY ŻARNÓW* za rok 2021



Ps			16,4647			287,3619			379,2845	121,5667	35,3109		839,9887
R				3,9398	117,9967		1114,5547	1102,1621	1800,4255	1448,8476	125,4961	0,0800	5710,5025
S									0,0500				0,0500
S-Ł						0,7109			0,0627				0,7736
S-Ps			0,5330			4,7619			3,8383	0,2300			9,3332
S-R				1,0824	2,9698		16,6526	15,7861	15,0715	5,9922			57,5546
W						0,0753			0,0135	0,0122		25,9703	26,0713
W-Ł			0,1279			0,8871			0,9772	0,0506			2,0428
W-Ps						0,5824			0,5187			0,0074	1,1085
W-R							0,1836	0,2823	0,3374	0,0342			0,8375
Wsr												16,3943	16,3943
Wsr-Ł						0,1946							0,1946
Razem			33,3151	7,1746	129,1883	885,4785	1160,6627	1153,4176	2960,1705	1818,2771	192,1305	85,6420	8419,2855

Powyższa tabela przedstawia zestawienie gruntów według tzw. klasoużytków na terenie Gminy Żarnów w roku 2021



Zgodnie z Rozporządzeniem Ministra Rozwoju Regionalnego i Budownictwa z dnia 29 marca 2001 r. w sprawie ewidencji gruntów i budynków

1. Grunty rolne dzielą się na:

- 1) użytki rolne, do których zalicza się:
 - a) grunty orne, oznaczone symbolem - R,
 - b) sady, oznaczone symbolem - S,
 - c) łąki trwałe, oznaczone symbolem - Ł,
 - d) pastwiska trwałe, oznaczone symbolem - Ps,
 - e) grunty rolne zabudowane, oznaczone symbolem - Br,
 - f) grunty pod stawami, oznaczone symbolem - Wsr,
 - g) grunty pod rowami, oznaczone symbolem - W,
 - h) grunty zadrzewione i zakrzewione na użytkach rolnych, oznaczone symbolem - Lzr;
- 2) nieużytki, oznaczone symbolem - N.

2. Grunty leśne dzielą się na:

- 1) lasy, oznaczone symbolem - Ls;
- 2) grunty zadrzewione i zakrzewione, oznaczone symbolem - Lz.

3. Grunty zabudowane i zurbanizowane dzielą się na:

- 1) tereny mieszkaniowe, oznaczone symbolem - B;
- 2) tereny przemysłowe, oznaczone symbolem - Ba;
- 3) inne tereny zabudowane, oznaczone symbolem - Bi;
- 4) zurbanizowane tereny niezabudowane lub w trakcie zabudowy, oznaczone symbolem - Bp;
- 5) tereny rekreacyjno-wypoczynkowe, oznaczone symbolem - Bz;
- 6) użytki kopalne, oznaczone symbolem - K;
- 7) tereny komunikacyjne, w tym:
 - a) drogi, oznaczone symbolem - dr,
 - b) tereny kolejowe, oznaczone symbolem - Tk,
 - c) inne tereny komunikacyjne, oznaczone symbolem - Ti,
 - d) grunty przeznaczone pod budowę dróg publicznych lub linii kolejowych, oznaczone symbolem - Tp.

4. Grunty pod wodami dzielą się na:

- 1) grunty pod morskimi wodami wewnętrznymi, oznaczone symbolem - Wm;
- 2) grunty pod wodami powierzchniowymi płynącymi, oznaczone symbolem - Wp;
- 3) grunty pod wodami powierzchniowymi stojącymi, oznaczone symbolem - Ws.



Liczba jednostek według obszarów

W poniższej tabeli przedstawiona została liczba jednostek, które stanowią podstawę opodatkowania podatkiem rolnym, leśnym oraz od nieruchomości na terenie Gminy Żarnów w roku 2021 z podziałem na poszczególne miejscowości znajdujące się w 30 sołectwach gminy Żarnów.

NAZWA OBSZARU	ZOBOWIĄZANIE	RAZEM DLA OBSZARU
Adamów	Podatek od nieruchomości 0 Podatek rolny 10 Podatek leśny 1 Łączne zobowiązanie pieniężne (rolny) 47 Łączne zobowiązanie pieniężne (leśny) 0	58
Afryka	Podatek od nieruchomości 1 Podatek rolny 12 Podatek leśny 3 Łączne zobowiązanie pieniężne (rolny) 17 Łączne zobowiązanie pieniężne (leśny) 0	33
Antoniów	Podatek od nieruchomości 0 Podatek rolny 21 Podatek leśny 0 Łączne zobowiązanie pieniężne (rolny) 50 Łączne zobowiązanie pieniężne (leśny) 0	71
Bronów	Podatek od nieruchomości 2 Podatek rolny 21 Podatek leśny 0 Łączne zobowiązanie pieniężne (rolny) 63 Łączne zobowiązanie pieniężne (leśny) 1	87
Budków	Podatek od nieruchomości 1 Podatek rolny 31 Podatek leśny	106



	1 Łączne zobowiązanie pieniężne (rolny) 73 Łączne zobowiązanie pieniężne (leśny) 0	
Chelsty	Podatek od nieruchomości 4 Podatek rolny 18 Podatek leśny 0 Łączne zobowiązanie pieniężne (rolny) 89 Łączne zobowiązanie pieniężne (leśny) 0	111
Dąbie	Podatek od nieruchomości 0 Podatek rolny 11 Podatek leśny 6 Łączne zobowiązanie pieniężne (rolny) 21 Łączne zobowiązanie pieniężne (leśny) 0	38
Dłużniewice	Podatek od nieruchomości 1 Podatek rolny 33 Podatek leśny 1 Łączne zobowiązanie pieniężne (rolny) 45 Łączne zobowiązanie pieniężne (leśny) 1	81
Grębenice	Podatek od nieruchomości 1 Podatek rolny 43 Podatek leśny 2 Łączne zobowiązanie pieniężne (rolny) 82 Łączne zobowiązanie pieniężne (leśny) 0	128
Jasion	Podatek od nieruchomości 0 Podatek rolny 10 Podatek leśny 0 Łączne zobowiązanie pieniężne (rolny) 36 Łączne zobowiązanie pieniężne (leśny)	46



	0	
Kamieniec Tomaszów	Podatek od nieruchomości 0 Podatek rolny 11 Podatek leśny 1 Łączne zobowiązanie pieniężne (rolny) 39 Łączne zobowiązanie pieniężne (leśny) 0	51
Klew	Podatek od nieruchomości 0 Podatek rolny 35 Podatek leśny 6 Łączne zobowiązanie pieniężne (rolny) 113 Łączne zobowiązanie pieniężne (leśny) 0	154
Klew Kolonia	Podatek od nieruchomości 0 Podatek rolny 20 Podatek leśny 3 Łączne zobowiązanie pieniężne (rolny) 55 Łączne zobowiązanie pieniężne (leśny) 0	80
Ławki	Podatek od nieruchomości 0 Podatek rolny 15 Podatek leśny 0 Łączne zobowiązanie pieniężne (rolny) 17 Łączne zobowiązanie pieniężne (leśny) 0	32
Malenie	Podatek od nieruchomości 1 Podatek rolny 2 Podatek leśny 0 Łączne zobowiązanie pieniężne (rolny) 26 Łączne zobowiązanie pieniężne (leśny) 0	29
Malków	Podatek od nieruchomości 0 Podatek rolny	103



	29 Podatek leśny 7 Łączne zobowiązanie pieniężne (rolny) 66 Łączne zobowiązanie pieniężne (leśny) 1	
Marcinków	Podatek od nieruchomości 1 Podatek rolny 19 Podatek leśny 0 Łączne zobowiązanie pieniężne (rolny) 54 Łączne zobowiązanie pieniężne (leśny) 0	74
Miedzna Murowana	Podatek od nieruchomości 8 Podatek rolny 182 Podatek leśny 9 Łączne zobowiązanie pieniężne (rolny) 236 Łączne zobowiązanie pieniężne (leśny) 1	436
Mlynek	Podatek od nieruchomości 0 Podatek rolny 35 Podatek leśny 2 Łączne zobowiązanie pieniężne (rolny) 29 Łączne zobowiązanie pieniężne (leśny) 0	66
Myślibórz	Podatek od nieruchomości 2 Podatek rolny 32 Podatek leśny 1 Łączne zobowiązanie pieniężne (rolny) 72 Łączne zobowiązanie pieniężne (leśny) 0	107
Nadole	Podatek od nieruchomości 0 Podatek rolny 20 Podatek leśny 34 Łączne zobowiązanie pieniężne (rolny)	120



	66 Łączne zobowiązanie pieniężne (leśny) 0	
Niemojowice	Podatek od nieruchomości 5 Podatek rolny 39 Podatek leśny 5 Łączne zobowiązanie pieniężne (rolny) 114 Łączne zobowiązanie pieniężne (leśny) 0	163
Nowa Góra	Podatek od nieruchomości 0 Podatek rolny 8 Podatek leśny 1 Łączne zobowiązanie pieniężne (rolny) 14 Łączne zobowiązanie pieniężne (leśny) 1	24
Paszkowice	Podatek od nieruchomości 1 Podatek rolny 31 Podatek leśny 7 Łączne zobowiązanie pieniężne (rolny) 113 Łączne zobowiązanie pieniężne (leśny) 0	152
Pilichowice	Podatek od nieruchomości 1 Podatek rolny 43 Podatek leśny 10 Łączne zobowiązanie pieniężne (rolny) 120 Łączne zobowiązanie pieniężne (leśny) 0	174
Poręba	Podatek od nieruchomości 0 Podatek rolny 7 Podatek leśny 1 Łączne zobowiązanie pieniężne (rolny) 10 Łączne zobowiązanie pieniężne (leśny) 0	18
Ruszenice	Podatek od nieruchomości	42



Kolonia	0 Podatek rolny 19 Podatek leśny 1 Łączne zobowiązanie pieniężne (rolny) 22 Łączne zobowiązanie pieniężne (leśny) 0	
Ruszenice	Podatek od nieruchomości 0 Podatek rolny 26 Podatek leśny 17 Łączne zobowiązanie pieniężne (rolny) 65 Łączne zobowiązanie pieniężne (leśny) 9	117
Siedlów	Podatek od nieruchomości 0 Podatek rolny 12 Podatek leśny 2 Łączne zobowiązanie pieniężne (rolny) 29 Łączne zobowiązanie pieniężne (leśny) 0	43
Sielec	Podatek od nieruchomości 4 Podatek rolny 43 Podatek leśny 5 Łączne zobowiązanie pieniężne (rolny) 85 Łączne zobowiązanie pieniężne (leśny) 5	142
Skórkowice	Podatek od nieruchomości 3 Podatek rolny 78 Podatek leśny 3 Łączne zobowiązanie pieniężne (rolny) 171 Łączne zobowiązanie pieniężne (leśny) 1	256
Skumros	Podatek od nieruchomości 0 Podatek rolny 6 Podatek leśny	26



	1 Łączne zobowiązanie pieniężne (rolny) 19 Łączne zobowiązanie pieniężne (leśny) 0	
Soczówki	Podatek od nieruchomości 0 Podatek rolny 23 Podatek leśny 9 Łączne zobowiązanie pieniężne (rolny) 142 Łączne zobowiązanie pieniężne (leśny) 0	174
Straszowa Wola	Podatek od nieruchomości 3 Podatek rolny 61 Podatek leśny 28 Łączne zobowiązanie pieniężne (rolny) 121 Łączne zobowiązanie pieniężne (leśny) 0	213
Topolice	Podatek od nieruchomości 2 Podatek rolny 52 Podatek leśny 9 Łączne zobowiązanie pieniężne (rolny) 126 Łączne zobowiązanie pieniężne (leśny) 0	189
Trojanowice	Podatek od nieruchomości 1 Podatek rolny 34 Podatek leśny 3 Łączne zobowiązanie pieniężne (rolny) 106 Łączne zobowiązanie pieniężne (leśny) 0	144
Widuch	Podatek od nieruchomości 0 Podatek rolny 8 Podatek leśny 1 Łączne zobowiązanie pieniężne (rolny) 11 Łączne zobowiązanie pieniężne (leśny)	20



	0	
Wierzchowisko	Podatek od nieruchomości 1 Podatek rolny 41 Podatek leśny 15 Łączne zobowiązanie pieniężne (rolny) 96 Łączne zobowiązanie pieniężne (leśny) 0	153
Zdyszewice	Podatek od nieruchomości 2 Podatek rolny 34 Podatek leśny 3 Łączne zobowiązanie pieniężne (rolny) 135 Łączne zobowiązanie pieniężne (leśny) 1	175
Żarnów	Podatek od nieruchomości 41 Podatek rolny 246 Podatek leśny 5 Łączne zobowiązanie pieniężne (rolny) 412 Łączne zobowiązanie pieniężne (leśny) 4	708
RAZEM		4945

Z powyższej tabeli przedstawiona została **liczba jednostek**, które stanowią podstawę opodatkowania podatkiem rolnym, leśnym oraz od nieruchomości na terenie Gminy Żarnów w roku 2021 z podziałem na poszczególne miejscowości, znajdujące się w 30 sołectwach gminy Żarnów. Najwięcej jednostek niezmiennie od lat, opodatkowanych jest w miejscowości Żarnów, zaś najmniej we wsi Poręba.

W przypadku **podatku rolnego, leśnego i od nieruchomości** obowiązek zapłaty zaczyna się w pierwszym dniu miesiąca następnego po miesiącu, w którym powstały okoliczności wyjaśniające powstanie tego obowiązku (nastąpiło nabycie tytułu prawnego do przedmiotu opodatkowania lub wejście w jego posiadanie), a kończy się z upływem miesiąca, w którym ustały okoliczności uzasadniające ten obowiązek. Jeżeli okolicznością, od której jest uzależniony obowiązek podatkowy, jest istnienie budowli albo budynku lub ich części, obowiązek podatkowy powstaje z dniem 1 stycznia roku następnego po roku, w którym budowa została ukończona lub, w którym rozpoczęto użytkowanie budowli, budynku lub ich części przed ich ostatecznym wykończeniem. Jeśli obowiązek ten pojawił się lub przedawnił w trakcie roku podatkowego, podatek ten jest obliczany odpowiednio co do ilości miesięcy, w których pojawiło się zobowiązanie argumentujące jego zapłatę.

Podatnicy podatku od nieruchomości mają obowiązek składać właściwemu ze względu na miejsce położenia przedmiotów opodatkowania organowi podatkowemu, dokumenty zawierające: informację o nieruchomościach i obiektach budowlanych (osoby fizyczne) w terminie 14 dni od dnia zaistnienia okoliczności uzasadniających powstanie albo wygaśnięcie obowiązku podatkowego lub



od zaistnienia zdarzenia powodującego zmianę wysokości opodatkowania, deklaracje na podatek od nieruchomości (osoby prawne i jednostki organizacyjne, w tym spółki nieposiadające osobowości prawnej) w terminie do dnia 15 stycznia roku podatkowego, a jeżeli obowiązek podatkowy powstał po tym dniu w terminie 14 dni od dnia wystąpienia okoliczności uzasadniających powstanie albo wygaśnięcie obowiązku podatkowego lub od zaistnienia zdarzenia powodującego zmianę wysokości opodatkowania.

Pomoc publiczna dla rolników

Na terenie gminy Żarnów, rolnicy prowadzący gospodarstwa coraz chętniej korzystają z pomocy publicznej, czego dowodem jest stale rosnąca kwota dotacji na zwrot podatku akcyzowego. Zgodnie z obowiązującymi przepisami o zwrot podatku akcyzowego zawartego w cenie oleju napędowego zużywanego do produkcji rolnej może ubiegać się **producent rolny**. Przy czym, za producenta rolnego uznaje się osobę fizyczną, osobę prawną lub jednostkę organizacyjną nie posiadającą osobowości prawnej, będącą posiadaczem gospodarstwa rolnego w rozumieniu przepisów o podatku rolnym.

Natomiast za **gospodarstwo rolne** w rozumieniu przepisów ustawy o podatku rolnym uważa się obszar gruntów sklasyfikowanych w ewidencji gruntów i budynków jako użytki rolne lub jako grunty zadrzewione lub zakrzewione na użytkach rolnych o powierzchni przekraczającej 1 ha lub 1 ha przeliczeniowy, z wyjątkiem gruntów zajętych na prowadzenie działalności gospodarczej innej niż działalność rolnicza.

W przypadku, gdy grunty gospodarstwa rolnego stanowią przedmiot współposiadania, zwrot podatku akcyzowego przysługuje temu współposiadaczowi, co do którego pozostali współposiadacze wyrazili pisemną zgodę (zгода będzie wyrażana we wniosku i nie dotyczy współmałżonków).

W roku 2021 limit zwrotu podatku akcyzowego zawartego w cenie oleju napędowego zużywanego do produkcji rolnej wynosił:

- **100,00 zł** * ilość ha użytków rolnych oraz
- **30,00 zł** * średnia roczna liczba dużych jednostek przeliczeniowych była

Pomoc publiczna w rolnictwie z tytułu **zwrotu podatku akcyzowego**, zawartego w cenie oleju napędowego, wykorzystywanego do produkcji rolnej dla producentów rolnych, posiadających gospodarstwa rolne na terenie Gminy Żarnów w roku 2021 wyniosła łącznie **356 317,90 zł**. Wnioski o zwrot w dwóch terminach złożyło 635 rolników. Poniższy wykres przedstawia kształtowanie się udzielonej pomocy publicznej na przestrzeni ubiegłych lat. Oznacza to, że wysokość wypłaconego zwrotu podatku akcyzowego w porównaniu z ubiegłym rokiem utrzymał się na podobnym poziomie.





Zestawienie umorzeń dokonanych w roku 2021

Organ podatkowy (w tym wójt, burmistrz, prezydenta miasta), na wniosek podatnika, z zastrzeżeniem art. 67b Ordynacji podatkowej, w przypadkach uzasadnionych ważnym interesem podatnika lub interesem publicznym, może:

- odroczyć termin płatności podatku lub rozłożyć zapłatę podatku na raty,
- odroczyć lub rozłożyć na raty zapłatę zaległości podatkowej wraz z odsetkami za zwłokę lub odsetki określone w decyzji, o której mowa w art. 53a Ordynacji podatkowej,
- umorzyć w całości lub w części zaległości podatkowe, odsetki za zwłokę lub opłatę prolongacyjną.

Żeby organ podatkowy (wójt, burmistrz, prezydent miasta) mógł podjąć decyzję w sprawie umorzenia zaległości podatkowej, musi ustalić, czy istnieją przesłanki wymienione w przepisie art. 67a § 1 Ordynacji podatkowej. Względy uzasadnione ważnym interesem podatnika wymagają szczególnie ustalenia jego sytuacji majątkowej oraz skutków ekonomicznych, jakie wystąpią na skutek realizacji zobowiązania dla niego i jego firmy. Jednak organ musi mieć także na uwadze interes publiczny, a więc i to, że to właśnie względy społeczne wymagają również, żeby zobowiązania podatkowe były realizowane, a podatnik pochopnie nie był z nich zwalniany.

Dodatkowo, wydanie **decyzji dotyczącej umorzenia zaległości podatkowych** wymaga rzetelnego zbadania, czy z okoliczności faktycznych przedstawionych przez podatnika we wniosku wynika istnienie ważnego interesu podatnika lub interesu publicznego. W każdej sprawie indywidualnie wyważa się, czy wskazane przez podatnika okoliczności, w powiązaniu z ustaleniami dokonanymi z urzędu przez organ podatkowy, wskazują na ważny interes podatnika lub interes społeczny, uzasadniający umorzenia podatku.

Na podstawie zebranego materiału oraz przeprowadzeniu wnikliwej oceny stanu faktycznego organ podatkowy wydaje decyzję umorzeniową.

Liczba wydanych przez Wójta Gminy Żarnów decyzji dotyczących umorzenia podatku w roku 2021 – 19, rozłożenia na raty – 1, odroczenie terminu płatności - 1, umorzenie zaległości podatkowych osób prawnych -2 decyzje.

Zestawienie umorzeń dokonanych w roku 2021 - osoby fizyczne

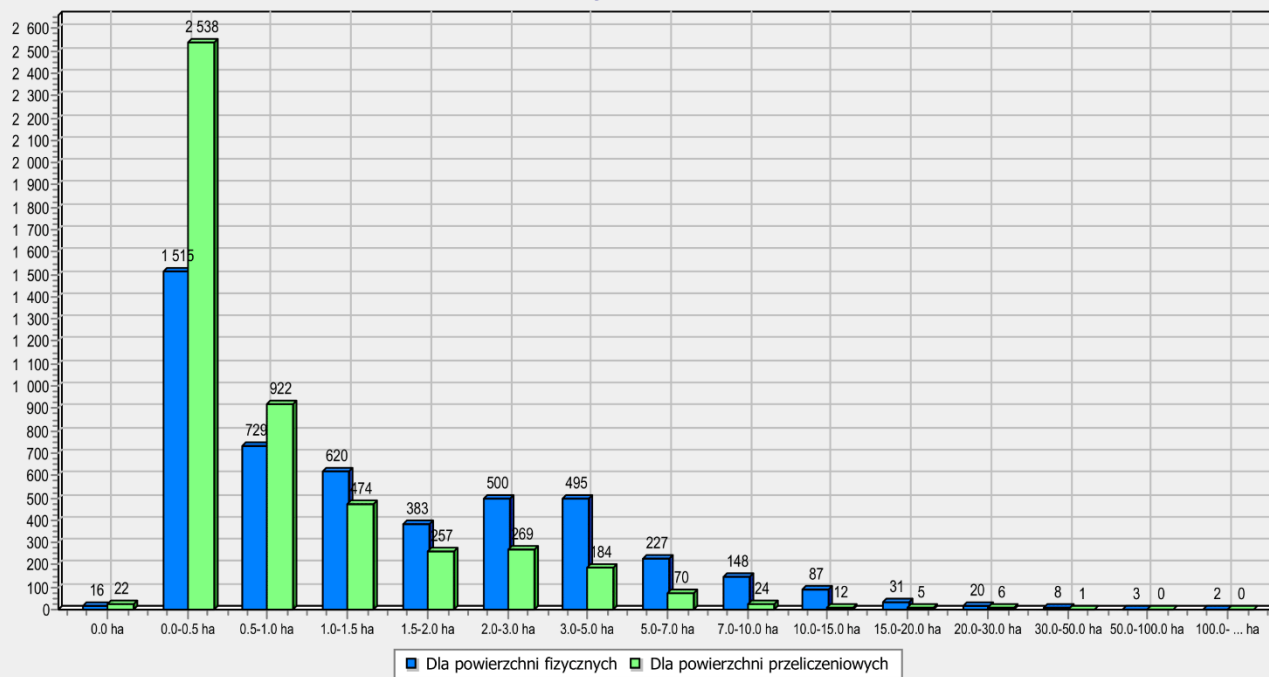
1.	ROLNY	3 834,09 zł
2.	LEŚNY	678,61 zł
3.	NIERUCHOMOŚĆ	12 673,40 zł
4.	ODSETKI	595,00 zł
5.	RAZEM	17 781,10 zł

Zestawienie umorzeń dokonanych w roku 2021 - JGU (osoby prawne)

1.	NIERUCHOMOŚĆ	6 627,00 zł
2.	ODSETKI	164,00 zł
3.	RAZEM	6 791,00 zł



Liczba gospodarstw wg powierzchni (pow. rolny + nier + leśny) - stan na 01.01.2022
Dla wszystkich obszarów;



Urząd Gminy Żarnów
PODATKI 2022.0.0.111.119

Powyższy wykres przedstawia kształtowanie się liczby gospodarstw znajdujących się na terenie gminy Żarnów pod względem wielkości powierzchni. Aktualnie największą liczbę gospodarstw stanowią użytki nieprzekraczające wielkości 0,5ha – 1.515 szt. Pozostała liczba gospodarstw kształtuje się w sposób następujący:

- 0,5 – 0,9999 ha → 729 szt.
- 1,0 – 1,4999 ha → 620 szt.
- 1,5 – 1,9999 ha → 383 szt.
- 2,0 – 2,9999 ha → 500 szt.
- 3,0 – 4,9999ha → 495 szt.
- 5,0 – 6,9999 ha → 227 szt.
- 7,0 – 9,9999 ha → 148 szt.
- 10,0 – 14,9999 ha → 87 szt.
- 15,0 – 19,9999 ha → 31 szt.
- 20,0 – 29,9999 ha → 20 szt.
- 30,0 – 49,9999 ha → 8 szt.
- 50,0 – 99,9999 ha → 3 szt.
- 100,0 ha i powyżej → 2 szt.

Na terenie gminy Żarnów opodatkowanych podatkiem rolnym, leśnym i od nieruchomości jest **6974** jednostek wymiarowych. W tym zawarte są osoby fizyczne zamieszkujące na terenie gminy oraz podatnicy przebywający poza jej obszarem, którzy korzystają z dobrodziejstw znajdujących się na terenie gminy tylko sezonowo. Obserwuje się duże zainteresowanie terenami rekreacyjno – wypoczynkowymi, a także wzrost zgłoszeń na budowę domków letniskowych.

W Gminie Żarnów w roku **2021** opodatkowaniu podlegało **2251** budynków mieszkalnych od których pobierany był podatek od nieruchomości w wysokości 0,50zł za metr kwadratowy



powierzchni użytkowej budynku. Najwięcej budynków znajduje się w miejscowości Żarnów jest 361 szt., najmniej budynków mieszkalnych w miejscowości Poręba – tylko 6 szt. W terenie gminy Żarnów znajdują się również budynki służące wykonywaniu działalności gospodarczej, w roku 2021 było ich 92.

W roku obrachunkowym 2021 podatnicy dokonali wpłat od osób fizycznych na:

- podatek od nieruchomości – 384.203,20 zł
- podatek rolny – 399.459,38 zł
- podatek leśny – 50.045,66 zł

W roku obrachunkowym 2021 wpłaty od osób prawnych przedstawiają się następująco:

- podatek od nieruchomości – 761.803,48 zł
- podatek rolny – 5.373,00 zł
- podatek leśny – 57.252,00 zł

Poniższe tabele przedstawiają porównanie wysokości wpłat na podatki od osób fizycznych i prawnych w latach 2019 - 2021

Wpłaty na podatek:	OSOBY FIZYCZNE		
	2019 r.	2020 r.	2021 r.
Podatek od nieruchomości	346.801,70 zł	374.458,84 zł	384.203,20 zł
Podatek rolny	376.717,81 zł	385.276,21 zł	399.459,38 zł
Podatek leśny	48.029,38 zł	49.220,05 zł	50.045,66 zł

Wpłaty na podatek:	OSOBY PRAWNE		
	2019 r.	2020 r.	2021 r.
Podatek od nieruchomości	1.219.830,97 zł	763.810,46 zł	761.803,48 zł
Podatek rolny	5.315,00 zł	5.094,00 zł	5.373,00 zł
Podatek leśny	57.611,60 zł	55.997,00 zł	57.252,00 zł

Podatek od środków transportowych

Dotyczy wszystkich posiadaczy środków transportu, których dopuszczalna masa całkowita przekracza 3,5 tony.

Podatnikami podatku od środków transportu są osoby fizyczne, osoby prawne, jednostki organizacyjne niemające osobowości prawnej, będące właścicielami środków transportu lub na które dany pojazd został zarejestrowany, jak również posiadacze środków transportowych zarejestrowanych na terytorium Rzeczypospolitej Polskiej, które są powierzone podmiotowi polskiemu przez zagraniczną osobę fizyczną lub prawną.

Przedmiotem opodatkowania podatkiem od środków transportowych są:

- samochody ciężarowe o dopuszczalnej masie całkowitej powyżej 3,5 tony i poniżej 12 ton,
- samochody ciężarowe o dopuszczalnej masie całkowitej równej lub wyższej niż 12 ton,
- ciągniki siodłowe i balastowe przystosowane do używania łącznie z naczepą lub przyczepą o dopuszczalnej masie całkowitej zespołu pojazdów od 3,5 tony i poniżej 12 ton,



- ciągniki siodłowe i balastowe przystosowane do używania łącznie z naczepą lub przyczepą o dopuszczalnej masie całkowitej zespołu pojazdów równej lub wyższej niż 12 ton,
- przyczepy i naczepy, które łącznie z pojazdem silnikowym posiadają dopuszczalną masę całkowitą od 7 ton i poniżej 12 ton, z wyjątkiem związanych wyłącznie z działalnością rolniczą prowadzoną przez podatnika podatku rolnego,
- przyczepy i naczepy, które łącznie z pojazdem silnikowym posiadają dopuszczalną masę całkowitą równą lub wyższą niż 12 ton, z wyjątkiem związanych wyłącznie z działalnością rolniczą prowadzoną przez podatnika podatku rolnego,

Obowiązek podatkowy powstaje od pierwszego dnia miesiąca następującego po miesiącu, w którym:

- środek transportowy został zarejestrowany na terytorium Rzeczypospolitej Polskiej,
- środek transportowy został nabyty (w przypadku nabycia środka transportowego zarejestrowanego),
- środek transportowy został dopuszczony ponownie do ruchu po upływie czasu, na jaki została wydana decyzja organu rejestrującego o czasowym wycofaniu tego pojazdu z ruchu.

Obowiązek podatkowy wygasa z końcem miesiąca, w którym nastąpiło wyrejestrowanie, sprzedaż lub została wydana decyzja organu rejestrującego o czasowym wycofaniu pojazdu z ruchu czy upłynął czas na który pojazd powierzono.

Stawki podatku obowiązujące w danym roku podatkowym uchwała Rada Gminy działając w ramach ustawy z dnia 12 stycznia 1991r. o podatkach i opłatach lokalnych, która określa dolne granice stawek podatku oraz na podstawie Obwieszczenia Ministra Finansów, Funduszy i Polityki Regionalnej w sprawie górnych granic stawek kwotowych podatków i opłat lokalnych na dany rok podatkowy, które zawiera stawki maksymalne.

Obowiązkiem podatników jest złożenie, do dnia 15 lutego każdego roku podatkowego, deklaracji na podatek od środków transportowych, zgodnie z wzorem ustalonym rozporządzeniem Ministra Finansów, a jeżeli obowiązek powstał po tym dniu - w terminie 14 dni od dnia zaistnienia okoliczności uzasadniających powstanie tego obowiązku.

Organem właściwym w sprawach podatku od środków transportowych jest organ podatkowy, na którego terenie znajduje się miejsce zamieszkania lub siedziba podatnika, a w przypadku przedsiębiorstwa wielozakładowego lub podmiotu, w którego skład wchodzi wydzielone jednostki organizacyjne - organ podatkowy, na terenie którego znajduje się zakład lub jednostka posiadająca środki transportowe podlegające opodatkowaniu.

W przypadku współwłasności środka transportowego organem właściwym jest organ podatkowy odpowiedni dla osoby lub jednostki organizacyjnej, która została wpisana jako pierwsza w dowodzie rejestracyjnym pojazdu.



Terminy i sposoby płatności podatku

Podatek wpłaca się w 2 ratach proporcjonalnie do czasu trwania obowiązku podatkowego, w terminach do dnia 15 lutego i 15 września każdego roku, w kasie lub na rachunek gminy, na terenie której znajduje się miejsce zamieszkania lub siedziba podatnika. Jeżeli zaś obowiązek podatkowy powstał w trakcie roku podatkowego to w terminie 14 dni od dnia powstania obowiązku. W sytuacji kiedy obowiązek podatkowy powstał lub wygasł w ciągu roku, podatek za ten rok ustala się proporcjonalnie do liczby miesięcy, w których istniał obowiązek.

Na terenie Gminy Żarnów środki transportu podlegające opodatkowaniu i wpływy podatku należnego na przestrzeni ostatnich lat kształtowały się następująco:

Rok	Liczba podatników	Liczba pojazdów opodatkowanych	Podatek zadeklarowany	Podatek wpłacony	Zaległość pozostała do zapłaty
2019	38	162	154.468,50 zł	136.868,92 zł	20.681,90 zł
2020	41	140	143.886,00 zł	126.290,62 zł	20.289,31 zł
2021	40	127	152.161,00 zł	112.153,08 zł	23.647,23 zł

Pomoc publiczna dla podatników

W związku z różnymi sytuacjami życiowymi i społecznymi podatnicy korzystają z pomocy publicznej oraz pomocy de minimis. W 2021r. wpłynęło 5 wniosków o umorzenie i rozłożenie na raty zaległości podatkowej z czego wydano 5 decyzji, kierując się ważnym interesem podatnika, udzielono ulg w postaci:

L.p.		Kwota w zł należności głównej	Kwota w zł odsetek	Łącznie
1.	Umorzenia	12.750,00 zł	2.021,00 zł	14.771,00 zł
2.	Rozłożenia na raty	4.400,00 zł	390,00 zł	4.790,00 zł

1.6. Podmioty gospodarcze

Zgodnie z Centralną Ewidencją i Informacją o Działalności Gospodarczej (CEIDG), według stanu na dzień 31 grudnia 2021 r. ilość zarejestrowanych podmiotów gospodarczych, które mają główne miejsce prowadzenia działalności w gminie Żarnów obejmowała 244 pozycji. Podmioty gospodarcze funkcjonujące na terenie gminy to przede wszystkim małe i średnie zakłady rodzinne. Do wiodących branż w gminie zaliczyć należy: usługi ogólnobudowlane, przetwórstwo przemysłowe, przetwórstwo owoców i warzyw, obróbka drewna, handel i naprawy pojazdów samochodowych.

Najczęściej rejestrowane branże według głównego kodu PKD przedstawia poniższa tabela:

Kod PKD	Opis kodu PKD	Liczba działalności
4339Z	Wykonywanie pozostałych robót budowlanych wykończeniowych	12
4520Z	Konserwacja i naprawa pojazdów samochodowych, z wyłączeniem motocykli	12
4711Z	Sprzedaż detaliczna prowadzona w niewyspecjalizowanych sklepach z przewagą żywności, napojów i wyrobów tytoniowych	10



Kod PKD	Opis kodu PKD	Liczba działalności
4941Z	Transport drogowy towarów	9
4120Z	Roboty budowlane związane ze wznoszeniem budynków mieszkalnych i niemieskalnych	8
4391Z	Wykonywanie konstrukcji i pokryć dachowych	7
4321Z	Wykonywanie instalacji elektrycznych	6
4399Z	Pozostałe specjalistyczne roboty budowlane, gdzie indziej niesklasyfikowane	6
4789Z	Sprzedaż detaliczna pozostałych wyrobów prowadzona na straganach i targowiskach	6
6622Z	Działalność agentów i brokerów ubezpieczeniowych	6
1623Z	Produkcja pozostałych wyrobów stolarskich i ciesielskich dla budownictwa	5
2370Z	Cięcie, formowanie i wykańczanie kamienia	5
4211Z	Roboty związane z budową dróg i autostrad	5
4673Z	Sprzedaż hurtowa drewna, materiałów budowlanych i wyposażenia sanitarnego	4
4779Z	Sprzedaż detaliczna artykułów używanych prowadzona w wyspecjalizowanych sklepach	4
9001Z	Działalność związana z wystawianiem przedstawień artystycznych	4
9602Z	Fryzjerstwo i pozostałe zabiegi kosmetyczne	4
0811Z	Wydobywanie kamieni ozdobnych oraz kamienia dla potrzeb budownictwa, skał wapiennych, gipsu, kredy i łupków	3
1071Z	Produkcja pieczywa; produkcja świeżych wyrobów ciastkarskich i ciastek	3
1610Z	Produkcja wyrobów tartacznych	3
1812Z	Pozostałe drukowanie	3
2562Z	Obróbka mechaniczna elementów metalowych	3
3109Z	Produkcja pozostałych mebli	3
4322Z	Wykonywanie instalacji wodno-kanalizacyjnych, ciepłych, gazowych i klimatyzacyjnych	3
4329Z	Wykonywanie pozostałych instalacji budowlanych	3
4511Z	Sprzedaż hurtowa i detaliczna samochodów osobowych i furgonetek	3
4776Z	Sprzedaż detaliczna kwiatów, roślin, nasion, nawozów, żywych zwierząt domowych, karmy dla zwierząt domowych prowadzona w wyspecjalizowanych sklepach	3
5610A	Restauracje i inne stałe placówki gastronomiczne	3
7420Z	Działalność fotograficzna	3
8623Z	Praktyka lekarska dentystyczna	3
1629Z	Produkcja pozostałych wyrobów z drewna; produkcja wyrobów z korka, słomy i materiałów używanych do wyplatania	2
2229Z	Produkcja pozostałych wyrobów z tworzyw sztucznych	2
4311Z	Rozbiórka i burzenie obiektów budowlanych	2



Kod PKD	Opis kodu PKD	Liczba działalności
4332Z	Zakładanie stolarki budowlanej	2
4333Z	Posadzkarstwo; tapetowanie i oblicowywanie ścian	2
4613Z	Działalność agentów zajmujących się sprzedażą drewna i materiałów budowlanych	2
4690Z	Sprzedaż hurtowa niewyspecjalizowana	2
4730Z	Sprzedaż detaliczna paliw do pojazdów silnikowych na stacjach paliw	2
4771Z	Sprzedaż detaliczna odzieży prowadzona w wyspecjalizowanych sklepach	2
4773Z	Sprzedaż detaliczna wyrobów farmaceutycznych prowadzona w wyspecjalizowanych sklepach	2
4782Z	Sprzedaż detaliczna wyrobów tekstylnych, odzieży i obuwia prowadzona na straganach i targowiskach	2
4791Z	Sprzedaż detaliczna prowadzona przez domy sprzedaży wysyłkowej lub Internet	2
4799Z	Pozostała sprzedaż detaliczna prowadzona poza siecią sklepową, straganami i targowiskami	2
6201Z	Działalność związana z oprogramowaniem	2
7022Z	Pozostałe doradztwo w zakresie prowadzenia działalności gospodarczej i zarządzania	2
7120B	Pozostałe badania i analizy techniczne	2
9512Z	Naprawa i konserwacja sprzętu (tele)komunikacyjnego	2
9603Z	Pogrzeby i działalność pokrewna	2
0161Z	Działalność usługowa wspomagająca produkcję roślinną	1
0220Z	Pozyskiwanie drewna	1
0240Z	Działalność usługowa związana z leśnictwem	1
1624Z	Produkcja opakowań drewnianych	1
2222Z	Produkcja opakowań z tworzyw sztucznych	1
2369Z	Produkcja pozostałych wyrobów z betonu, gipsu i cementu	1
2561Z	Obróbka metali i nakładanie powłok na metale	1
2572Z	Produkcja zamków i zawiasów	1
2599Z	Produkcja pozostałych gotowych wyrobów metalowych, gdzie indziej niesklasyfikowana	1
2841Z	Produkcja maszyn do obróbki metalu	1
3101Z	Produkcja mebli biurowych i sklepowych	1
3212Z	Produkcja wyrobów jubilerskich i podobnych	1
3213Z	Produkcja sztucznej biżuterii i wyrobów podobnych	1
4331Z	Tynkowanie	1
4334Z	Malowanie i szklenie	1
4519Z	Sprzedaż hurtowa i detaliczna pozostałych pojazdów samochodowych, z wyłączeniem motocykli	1
4531Z	Sprzedaż hurtowa części i akcesoriów do pojazdów samochodowych, z wyłączeniem motocykli	1



Kod PKD	Opis kodu PKD	Liczba działalności
4540Z	Sprzedaż hurtowa i detaliczna motocykli, ich naprawa i konserwacja oraz sprzedaż hurtowa i detaliczna części i akcesoriów do nich	1
4611Z	Działalność agentów zajmujących się sprzedażą płodów rolnych, żywych zwierząt, surowców dla przemysłu tekstylnego i półproduktów	1
4618Z	Działalność agentów specjalizujących się w sprzedaży pozostałych określonych towarów	1
4619Z	Działalność agentów zajmujących się sprzedażą towarów różnego rodzaju	1
4621Z	Sprzedaż hurtowa zboża, nieprzetworzonego tytoniu, nasion i pasz dla zwierząt	1
4631Z	Sprzedaż hurtowa owoców i warzyw	1
4641Z	Sprzedaż hurtowa wyrobów tekstylnych	1
4644Z	Sprzedaż hurtowa wyrobów porcelanowych, ceramicznych i szklanych oraz środków czyszczących	1
4661Z	Sprzedaż hurtowa maszyn i urządzeń rolniczych oraz dodatkowego wyposażenia	1
4675Z	Sprzedaż hurtowa wyrobów chemicznych	1
4677Z	Sprzedaż hurtowa odpadów i złomu	1
4741Z	Sprzedaż detaliczna komputerów, urządzeń peryferyjnych i oprogramowania prowadzona w wyspecjalizowanych sklepach	1
4752Z	Sprzedaż detaliczna drobnych wyrobów metalowych, farb i szkła prowadzona w wyspecjalizowanych sklepach	1
4754Z	Sprzedaż detaliczna elektrycznego sprzętu gospodarstwa domowego prowadzona w wyspecjalizowanych sklepach	1
4762Z	Sprzedaż detaliczna gazet i artykułów piśmiennych prowadzona w wyspecjalizowanych sklepach	1
4775Z	Sprzedaż detaliczna kosmetyków i artykułów toaletowych prowadzona w wyspecjalizowanych sklepach	1
4778Z	Sprzedaż detaliczna pozostałych nowych wyrobów prowadzona w wyspecjalizowanych sklepach	1
4932Z	Działalność taksówek osobowych	1
4939Z	Pozostały transport lądowy pasażerski, gdzie indziej niesklasyfikowany	1
4942Z	Działalność usługowa związana z przeprowadzkami	1
5520Z	Obiekty noclegowe turystyczne i miejsca krótkotrwałego zakwaterowania	1
5610B	Ruchome placówki gastronomiczne	1
5920Z	Działalność w zakresie nagrań dźwiękowych i muzycznych	1
6020Z	Nadawanie programów telewizyjnych ogólnodostępnych i abonamentowych	1
6202Z	Działalność związana z doradztwem w zakresie informatyki	1
6203Z	Działalność związana z zarządzaniem urządzeniami informatycznymi	1
6492Z	Pozostałe formy udzielania kredytów	1



Kod PKD	Opis kodu PKD	Liczba działalności
7320Z	Badanie rynku i opinii publicznej	1
7410Z	Działalność w zakresie specjalistycznego projektowania	1
7500Z	DZIAŁALNOŚĆ WETERYNARYJNA	1
7732Z	Wynajem i dzierżawa maszyn i urządzeń budowlanych	1
7739Z	Wynajem i dzierżawa pozostałych maszyn, urządzeń oraz dóbr materialnych, gdzie indziej niesklasyfikowane	1
8559A	Nauka języków obcych	1
8621Z	Praktyka lekarska ogólna	1
8690C	Praktyka pielęgniarek i położnych	1
8690E	Pozostała działalność w zakresie opieki zdrowotnej, gdzie indziej niesklasyfikowana	1
9329B	Pozostała działalność rozrywkowa i rekreacyjna, gdzie indziej niesklasyfikowana	1
9522Z	Naprawa i konserwacja urządzeń gospodarstwa domowego oraz sprzętu użytku domowego i ogrodniczego	1
9529Z	Naprawa pozostałych artykułów użytku osobistego i domowego	1
Suma		244



2. INFORMACJE FINANSOWE

2.1. Wykonanie budżetu Gminy Żarnów

FINANSE GMINY

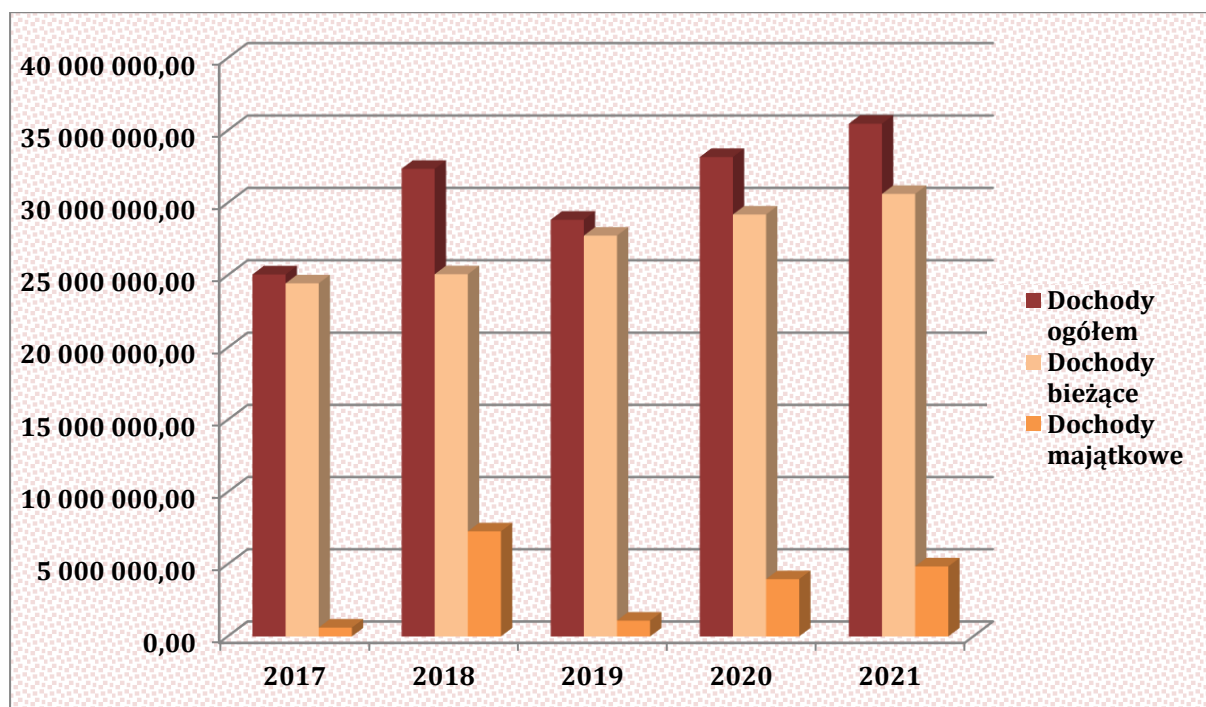
Informacja dotycząca finansów Gminy Żarnów sporządzona została w oparciu o sprawozdania budżetowe. Polityka finansowa gminy Żarnów realizowana jest w oparciu o uchwałę budżetową corocznie uchwalaną przez Radę Gminy, która określa źródła dochodów oraz kierunki wydatkowania środków. Realizacja inwestycji oparta jest o przedsięwzięcia wyszczególnione w Wieloletniej Prognozie Finansowej oraz o załącznik do uchwały budżetowej obrazujący wydatki majątkowe.

1. Dochody budżetu Gminy Żarnów

Poziom wykonania dochodów Gminy Żarnów w podziale na dochody bieżące i majątkowe w latach 2017 – 2021 obrazują poniższe dane:

Rok	Dochody ogółem	Dochody bieżące	Dochody majątkowe
2017	25 058 824,39	24 444 333,24	614 491,15
2018	32 351 513,22	25 071 808,03	7 279 705,19
2019	28 835 012,90	27 739 520,23	1 095 492,67
2020	33 166 346,95	29 197 960,05	3 968 386,90
2021	35 469 634,66	30 619 004,16	4 850 630,50

Na przestrzeni lat 2017 – 2021 zwiększyły się dochody ogółem z 25,1 mln zł do 35,5 mln



Pozycję finansową gminy określa wysokość osiągniętych dochodów budżetowych. Dochodami budżetu są: dochody własne, subwencje, dotacje celowe. Szczegółowe określenie źródeł



dochodów gmin, zasady ich ustalania i gromadzenia oraz zasady ustalania i przekazywania subwencji oraz dotacji celowych z budżetu państwa określa ustawa o dochodach jednostek samorządu terytorialnego.

Z roku na rok sukcesywnie wzrastają dochody ogółem. W 2021 r. w strukturze dochodów bieżących najwyższy udział stanowią subwencje (37,6%) i dotacje (37,2%). Pozostałe dochody bieżące do dochody własne (25,2%) do których zaliczane są podatki i opłaty lokalne, wpływy za wodę i ścieki, dzierżawa i najem lokali oraz wpływy z udziałów w podatkach od osób fizycznych i prawnych.

W poszczególnych latach można również zaobserwować wzrost lub spadek dochodów majątkowych, co było związane z dostępnością do zewnętrznych programów w tym między innymi z Unii Europejskiej oraz z Rządowych Programów Inwestycyjnych skierowanych dla jednostek samorządu terytorialnego. W 2021 r. dochody majątkowe z dotacji i subwencji oraz środków zewnętrznych stanowiły (97%). Niewielki odsetek w dochodach majątkowych mają również wpływy ze sprzedaży składników majątkowych (3%).

Wśród dochodów bieżących i majątkowych znaczną kwotę stanowią pozyskiwane środki zewnętrzne (w 2021 r. stanowiły kwotę ponad 4,23 mln. zł. tj. ok 12 % dochodów ogółem).

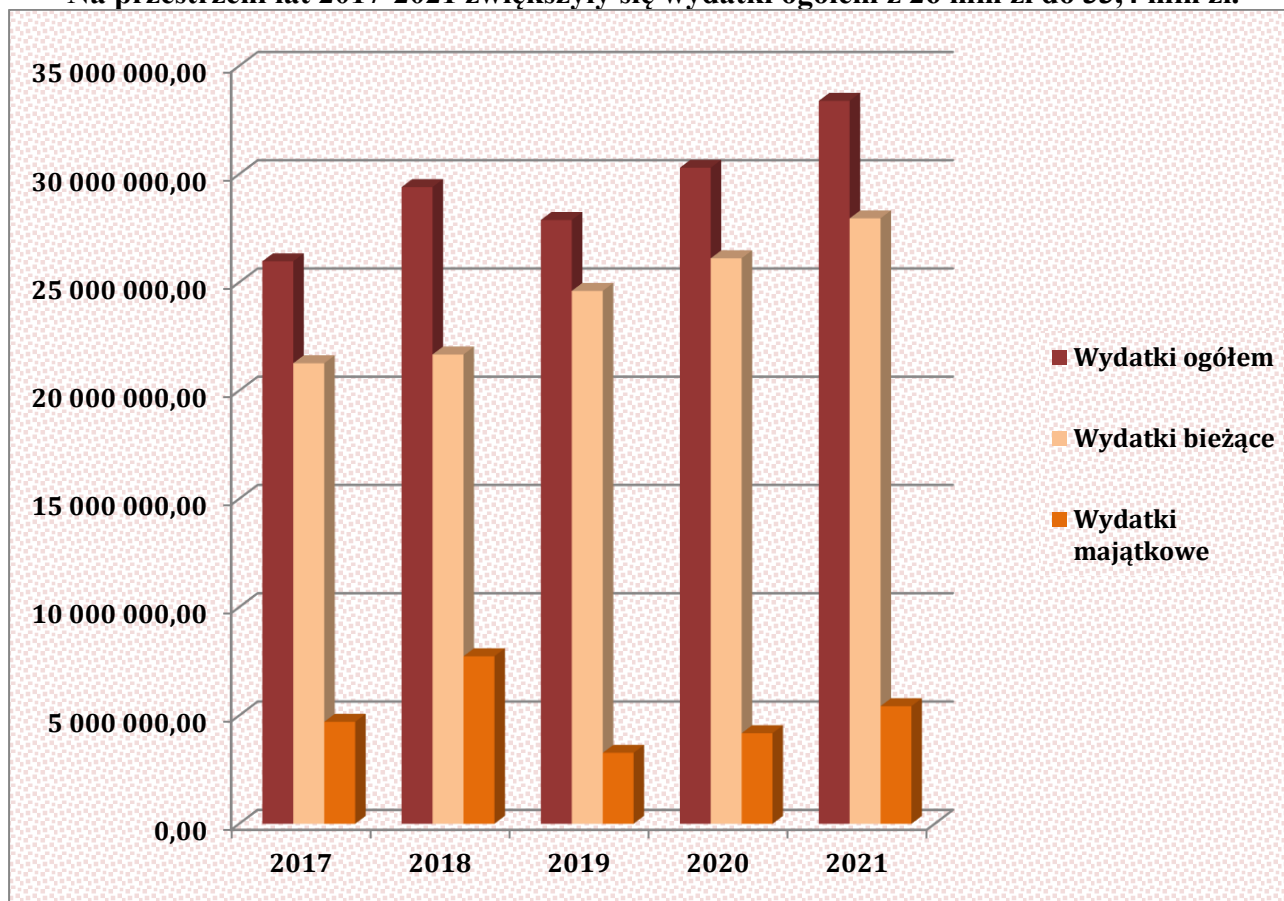
2. Wydatki budżetu Gminy Żarnów

Poziom wydatków Gminy Żarnów w podziale na wydatki bieżące i majątkowe w latach 2017 - 2021 obrazują poniższe dane:

Rok	Wydatki ogółem	Wydatki bieżące	Wydatki majątkowe
2017	25 975 440,51	21 264 621,37	4 710 819,14
2018	29 406 169,48	21 671 367,63	7 734 801,85
2019	27 885 943,76	24 608 510,84	3 277 432,92
2020	30 299 353,95	26 116 261,31	4 183 092,64
2021	33 391 614,86	27 960 458,36	5 431 156,50



Na przestrzeni lat 2017-2021 zwiększyły się wydatki ogółem z 26 mln zł do 33,4 mln zł.



Gmina ponosi wydatki na realizację zadań, zgodnie z ustawą o samorządzie gminnym. Wydatki są odzwierciedleniem realizacji zadań wykonywanych przez gminę. W wielkości poszczególnych rodzajów wydatków znajdują odbicie kierunki i zakres zadań powierzonych gminie do wykonania. W strukturze wydatków bieżących największą część stanowią wydatki na finansowanie oświaty, pomocy społecznej i rodziny. Gmina ponosi również wydatki bieżące w zakresie gospodarki komunalnej, która obejmuje m.in. ochronę środowiska, utrzymanie zieleni, utrzymanie dróg, turystykę, oświetlenie ulic, gospodarowanie odpadami, kulturę i ochronę dziedzictwa narodowego, a także kulturę fizyczną.

Od 2017 można zaobserwować wzrost wydatków zarówno bieżących jak i majątkowych, który w znacznej mierze determinowany był wzrostem dochodów oraz zakresem realizowanych zadań.

W 2021 r. w Gminie Żarnów realizowane były również wydatki w ramach tzw. Funduszu sołeckiego na poziomie blisko 538 000 zł.

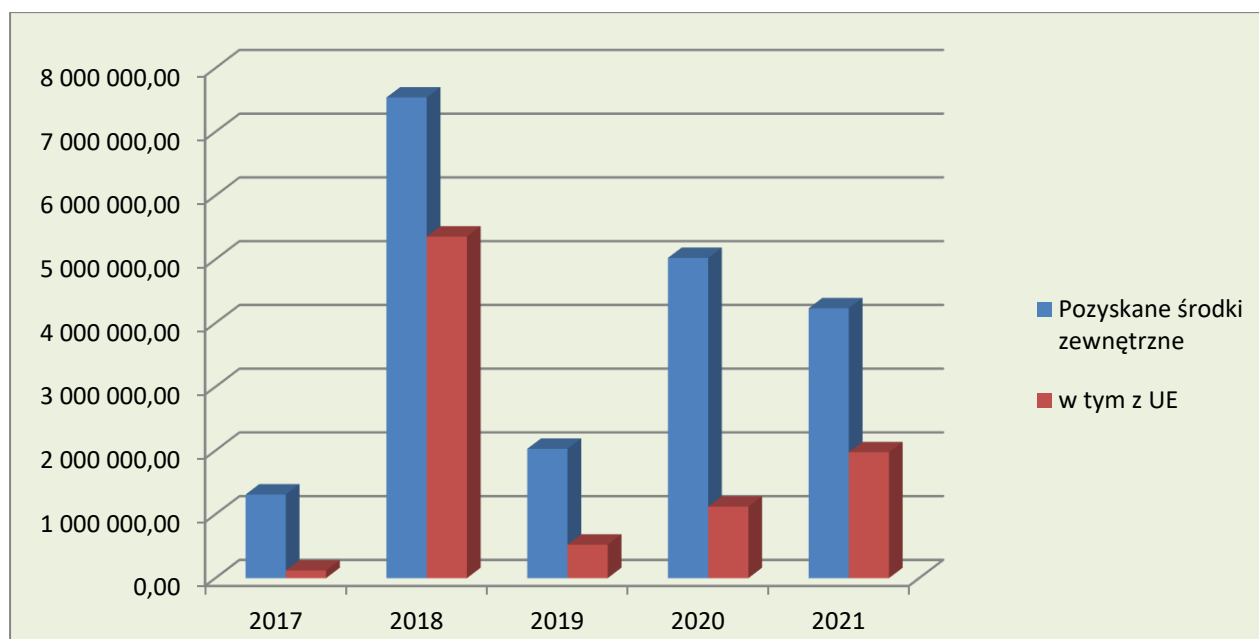
3. Pozyskane środki zewnętrzne przez Gminę Żarnów w latach 2017 – 2021 stanowią kwotę 19,9 mln zł, w tym środki europejskie – 9,1 mln zł.

Pozyskane środki zewnętrzne stanowią jedno z dodatkowych, a przy tym bardzo istotnych źródeł finansowania działalności. Wpływają na zwiększenie potencjału inwestycyjnego, przez co traktowane są jako istotny czynnik rozwoju lokalnego. Gmina pozyskała dofinansowanie zewnętrzne, w tym środki europejskie, głównie na niżej wymienione zadania.



Udział środków unijnych w pozyskanych środkach zewnętrznych obrazują poniższe dane:

	2017	2018	2019	2020	2021
Pozyskane środki zewnętrzne	1 311 951,90	7 539 758,69	2 028 548,21	5 023 084,38	4 232 279,24
w tym z UE	119 883,88	5 357 897,01	524 438,86	1 121 765,06	1 974 632,54



I. Pozyskane środki zewnętrzne w 2017 roku w kwocie 1 311 951,90 zł:

- Mali odkrywcy - utworzenie nowych miejsc edukacji przedszkolnej oraz rozszerzenie oferty zajęć oddziałów przedszkolnych w Szkole Podstawowej w Klewie,
- Środki na dofinansowanie działalności Warsztatów Terapii Zajęciowej w Żarnowie,
- Dotacja z WFOŚiGW na zadanie „Usunięcie i unieszkodliwienie wyrobów zawierających azbest z terenu gminy Żarnów”,
- Projekt „Twoja szansa”. Wsparcie aktywności zawodowej pozostających bez zatrudnienia osób po 29 roku życia z obszarów wiejskich w powiatach opoczyńskim, radomszczańskim i tomaszowskim,
- WANT2LEARN w reintegracji edukacyjno – zawodowej młodzieży NEET z województwa łódzkiego,
- Utworzenie ogólnodostępnego placu zabaw w sołectwie Soczówki,
- Zakup i montaż obiektów małej architektury w sołectwie Skórkowice,
- Zagospodarowanie brzegów zalewu w Miedznej Murowanej atrakcją turystyczną Gminy Żarnów,
- Pomoc finansowa dla jednostek samorządu terytorialnego z przeznaczeniem na dofinansowanie zadań w zakresie zakupu sprzętu służącego ochronie życia, zdrowia, mienia lub środowiska przed pożarem, klęską żywiołową lub innym miejscowym zagrożeniem dla jednostek OSP,
- Dotacja z powiatu na realizację zadania Przebudowa drogi powiatowej nr 3125E Marcinków – Chełsty – Grębenice.



II. Pozyskane środki zewnętrzne w 2018 roku w kwocie 7 539 758,69 zł:

- Dotacja z funduszu pomocy pokrzywdzonym oraz pomocy postpenitencjarnej - fundusz sprawiedliwości,
- Dotacja na realizację programu ograniczania niskiej emisji na terenie Gminy Żarnów poprzez wymianę kotłów c.o.,
- Środki na dofinansowanie działalności Warsztatów Terapii Zajęciowej w Żarnowie,
- Projekt „Twoja szansa”. Wsparcie aktywności zawodowej pozostających bez zatrudnienia osób po 29 roku życia z obszarów wiejskich w powiatach opoczyńskim, radomszczańskim i tomaszowskim,
- Utworzenie ogólnodostępnego placu zabaw w sołectwie Bronów,
- Utworzenie ogólnodostępnego placu zabaw w sołectwie Budków,
- Utworzenie ogólnodostępnego placu zabaw w sołectwie Chełsty,
- Umundurowanie dla Ochotniczych Straży Pożarnych,
- Przebudowa drogi powiatowej nr 3125E Marcinków – Chełsty – Grębenice,
- Przebudowa drogi Soczówki – Wierzchowisko,
- Przebudowa drogi na ulicy Wesołej w Żarnowie,
- Przebudowa drogi w miejscowości Topolice,
- Przebudowa drogi Paszkowice,
- Zagospodarowanie brzegów zalewu w Miedznej Murowanej atrakcją turystyczną Gminy Żarnów,
- Dotacja z Urzędu Marszałkowskiego w Łodzi na zadania dotyczące Modernizacji dróg dojazdowych do gruntów rolnych za 2017 i 2018 r.,
- Dotacja w ramach Rządowego Programu na rzecz Rozwoju oraz Konkurencyjności Regionów poprzez Wspieraniem Lokalnej Infrastruktury Drogowej Przebudowa drogi gminnej Malków – Grabków,
- Odnawialne Źródła Energii na terenie Gmin Paradyż i Żarnów – pompy ciepła,
- Odnawialne Źródła Energii na terenie Gmin Paradyż i Żarnów.

III. Pozyskane środki zewnętrzne w 2019 roku w kwocie 2 028 548,21zł:

- Środki na dofinansowanie działalności Warsztatów Terapii Zajęciowej w Żarnowie,
- Program ograniczenia niskiej emisji na terenie Gminy Żarnów poprzez wymianę kotłów c.o.,
- Dotacja z WFOŚiGW na utworzenie punktu dydaktycznego „Magiczny Ogród” przy Szkole Podstawowej w Żarnowie,
- Utworzenie ogólnodostępnej altany w sołectwie Marcinków,
- Utworzenie ogólnodostępnej altany w sołectwie Zdyszewice,
- Utworzenie ogólnodostępnej altany w sołectwie Nadole,
- Dopuszczenie ogólnodostępnej świetlicy wiejskiej w Miedznej Murowanej,
- Zagospodarowanie brzegów zalewu w Miedznej Murowanej atrakcją turystyczną Gminy Żarnów,
- Dotacja z Urzędu Marszałkowskiego w Łodzi na zadanie „Modernizacja drogi dojazdowej do gruntów rolnych”,
- Budowa boiska wielofunkcyjnego przy Szkole Podstawowej w Klewie,
- Przebudowa drogi w miejscowości Dłużniewice,
- Przebudowa drogi na ulicy Zielonej w Żarnowie.

IV. Pozyskane środki zewnętrzne w 2020 roku w kwocie 5 023 084,38 zł:



- Dotacja na zadanie Zdalna szkoła – wsparcie Ogólnopolskiego Systemu Edukacji w systemie kształcenia zdalnego,
- Dotacja na zadanie Zdalna szkoła+ – wsparcie Ogólnopolskiego Systemu Edukacji w systemie kształcenia zdalnego,
- CUŚ – centrum usług środowiskowych na rzecz mieszkańców powiatu opoczyńskiego,
- Dotacja na dofinansowanie realizacji zadań własnych organizatorów w zakresie przewozów autobusowych o charakterze użyteczności publicznej,
- Środki na dofinansowanie działalności Warsztatów Terapii Zajęciowej w Żarnowie,
- Dotacja na utworzenie punktu dydaktycznego pn. „Ogród pełen tajemnic” przy SP Klew,
- Dotacja na usunięcie i unieszkodliwienie wyrobów zawierających azbest z terenu Gminy Żarnów,
- Dotacja na zadanie Bezpieczne WTZ i rehabilitacja społeczno – zawodowa osób z niepełnosprawnościami,
- Projekt „Krok naprzód”,
- Utworzenie ogólnodostępnego placu zabaw w sołectwie Niemojowice,
- Utworzenie ogólnodostępnego placu zabaw w sołectwie Żarnów,
- Utworzenie ogólnodostępnej siłowni w sołectwie Topolic,
- "Odnawialne Źródła Energi na terenie Gmin Paradyż i Żarnów,
- "Odnawialne Źródła Energi na terenie Gmin Paradyż i Żarnów – pompy ciepła",
- Termomodernizacja Szkoły Podstawowej w Klewie,
- Porozumienie z Nadleśnictwem Opoczno na zadanie Przebudowa drogi gminnej Marcinków – Myślibórz – Ruszenie Nr 107355E,
- Środki z Rządowego Funduszu Inwestycji Lokalnych,
- Dotacja z Urzędu Marszałkowskiego na drogę dojazdową do gruntów rolnych na zadanie Przebudowa drogi wewnętrznej w miejscowości Paszkowic- kolonia,
- Fundusz Dróg Samorządowych na zadanie: Przebudowa drogi gminnej Nr 107011E w miejscowości Nadole,
- Fundusz Dróg Samorządowych na zadanie: Przebudowa drogi wewnętrznej w miejscowości Topolice,

V. Pozyskane środki zewnętrzne w 2021 roku w kwocie 4 232 279,24 zł.:

- CUŚ – centrum usług środowiskowych na rzecz mieszkańców powiatu opoczyńskiego,
- Dotacja na dofinansowanie realizacji zadań własnych organizatorów w zakresie przewozów autobusowych o charakterze użyteczności publicznej,
- Środki z Funduszu Przeciwdziałania COVID-19 na zadania:
 - ✓ Laboratoria Przyszłości – środki wsparcia COVID-19 SP w Żarnowie
 - ✓ Laboratoria Przyszłości – środki wsparcia COVID-19 SP w Klewie
 - ✓ Promocja szczepień COVID-19
 - ✓ Środki na organizację transportu na szczepienia COVID-19
- Środki na dofinansowanie działalności Warsztatów Terapii Zajęciowej w Żarnowie,
- Dotacja z NFOŚiGW na zadanie „Usunięcie odpadów z folii rolniczych, siatki i sznurka do owijania balotów, opakowań po nawozach typu Big Bag”
- Dotacja z WFOŚiGW na zadanie „Usunięcie i unieszkodliwienie wyrobów zawierających azbest z terenu gminy Żarnów,
- Dotacja z WFOŚiGW na zadanie „Utworzenie punktu konsultacyjnego Czyste Powietrze w Gminie Żarnów”
- Dotacja na program „Krok Naprzód”
- Dotacja z Urzędu Marszałkowskiego na zadania:



- ✓ „Zakup strojów ludowych wraz z doposażeniem izby regionalnej i sali konferencyjnej w sołectwie Skórkowice”
 - ✓ „Budowa siłowni zewnętrznej w sołectwie Pilichowice”
 - ✓ „Budowa siłowni zewnętrznej w sołectwie Trojanowice”
 - ✓ „Niestraszne ogrodzenie w sołectwie Straszowa Wola”
 - ✓ „Renowacja studni w sołectwie Paszkowice”
 - ✓ „Renowacja pomnika „Anioł wolności z wieńcem laurowym z 1923 r. znajdującego się na szczycie grodziska wczesnośredniowiecznego przy ulicy Wolności w Żarnowie”
- Dotacja celowa dla OSP w Żarnowie na realizację zadania „Termomodernizacja budynku remizy OSP w Żarnowie”,
 - Przebudowa drogi powiatowej nr 3102E Miedzna Murowana – Straszowa Wola – Radwan,
 - Odnawialne Źródła Energii na terenie Gmin Paradyż i Żarnów,
 - Dotacja z Urzędu Marszałkowskiego w Łodzi na dofinansowanie drogi dojazdowej do gruntów rolnych tj. na zadanie „Przebudowa drogi w miejscowości Poręba”,
 - Dotacja stanowiąca zwrot części wydatków wykonanych w ramach funduszu sołeckiego,
 - Środki z Rządowego Funduszu Rozwoju Dróg Samorządowych na zadanie Przebudowa drogi wewnętrznej w miejscowości Skórkowice (ul. Cicha, Północna, Cmentarna).

4. Poziom zrealizowanych inwestycji w latach 2017 – 2021 wynosił ponad 25,3 mln zł.

Poziom wydatków inwestycyjnych na przestrzeni lat był wielkością znaczącą w budżecie gminy. Wysoki udział wydatków inwestycyjnych w strukturze wydatków wskazuje na prorozwojowy charakter gminy. Działalność inwestycyjna ukierunkowana jest nie tylko na rozbudowanie infrastruktury technicznej ale również infrastruktury społecznej. Wydatki inwestycyjne gminy są realizowane głównie dzięki pozyskanym środkom z Unii Europejskiej ale również z dotacji z budżetu państwa oraz współpracy między samorządami. Korzystanie z dofinansowania wymaga niejednokrotnie posiadania środków własnych gminy w tym również poszukiwania innych źródeł finansowania.

Udział procentowy wydatków inwestycyjnych w wydatkach ogółem w poszczególnych latach przedstawia poniższa tabela.

Poziom zrealizowanych inwestycji w latach 2017 – 2021:

Rok	Wydatki ogółem	Wydatki inwestycyjne	Udział inwestycji w wydatkach budżetowych
2017	25 975 440,51	4 710 819,14	18,14%
2018	29 406 169,48	7 734 801,85	26,30%
2019	27 885 943,76	3 277 432,92	11,75%
2020	30 299 353,95	4 183 092,64	13,81%
2021	33 391 614,86	5 431 156,50	16,27%

Wysoki poziom wydatków inwestycyjnych w wydatkach ogółem świadczy o dużej samodzielności finansowej, oraz zdolności do obsługi zadłużenia, racjonalnego korzystania z różnego rodzaju źródeł finansowania inwestycji.

Wykonanie planu wydatków majątkowych za 2021 r



Dział	Rozdz.	§	Wyszczególnienie	Plan	Wykonanie	udział %
400			Wytwarzanie i zaopatrywanie w energię elektryczną, gaz i wodę	45 000,00	19 178,74	42,62
	40002		Dostarczanie wody	45 000,00	19 178,74	42,62
		6050	Wydatki inwestycyjne jednostek budżetowych	45 000,00	19 178,74	42,62
			Rozbudowa sieci wodociągowej na terenie Gminy Żarnów	45 000,00	19 178,74	42,62
600			Transport i łączność	1 366 600,00	1 202 120,33	87,96
	60014		Drogi publiczne powiatowe	54 000,00	29 626,87	54,86
		6050	Wydatki inwestycyjne jednostek budżetowych	35 000,00	11 618,00	33,19
			Przebudowa drogi powiatowej nr 3102E Miedzna Murowana - Straszowa Wola - Radwan	35 000,00	11 618,00	33,19
		6300	Dotacja celowa na pomoc finansową udzielaną między jednostkami samorządu terytorialnego na dofinansowanie własnych zadań inwestycyjnych i zakupów inwestycyjnych	19 000,00	18 008,87	94,78
			Remont drogi powiatowej nr 3120E Żarnów- Czersko na odcinku Zdyszewice - Czersko	19 000,00	18 008,87	94,78
	60016		Drogi publiczne gminne	75 400,00	35 999,95	47,75
		6050	Wydatki inwestycyjne jednostek budżetowych	75 400,00	35 999,95	47,75
			Przebudowa drogi gminnej Nr 107353E Marcinków - Adamów - projekt techniczny	15 000,00	0,00	0,00
			Przebudowa drogi Ławki - Młynek - Siedłów	24 400,00	0,00	0,00
			Zakup i montaż dwóch wiat przystankowych w Żarnowie	36 000,00	35 999,95	100,00
	60017		Drogi wewnętrzne	1 237 200,00	1 136 493,51	91,86
		6050	Wydatki inwestycyjne jednostek budżetowych	1 237 200,00	1 136 493,51	91,86



	Budowa przepustu na drodze wewnętrznej w miejscowości Paszkowice - Wierzchowisko	70 000,00	53 781,04	76,83
	Przebudowa drogi w miejscowości Poręba	500 000,00	492 400,78	98,48
	Przebudowa drogi wewnętrznej w miejscowości Pilichowice dz. nr ew.781/2. 851	8 000,00	8 000,00	100,00
	Przebudowa drogi wewnętrznej w miejscowości Niemojowice - Górki	5 000,00	3 430,00	68,60
	Przebudowa drogi wewnętrznej Chelsty - Sielec	10 000,00	0,00	0,00
	Przebudowa drogi wewnętrznej na ulicy Wysokiej w Miedznej Murowanej	5 000,00	0,00	0,00
	Przebudowa drogi wewnętrznej nr ew. działki 1,1470 w Żarnowie	5 000,00	4 500,00	90,00
	Przebudowa drogi wewnętrznej Soczówki - Malków (Szymanów)	3 900,00	0,00	0,00
	Przebudowa drogi wewnętrznej ul. Kasztelańskiej w Żarnowie	5 000,00	4 500,00	90,00
	Przebudowa drogi wewnętrznej ul. Wiatrakowej w Żarnowie	10 000,00	0,00	0,00
	Przebudowa drogi wewnętrznej w miejscowości Budków	80 000,00	74 849,20	93,56
	Remont drogi wewnętrznej w miejscowości Widuch (nr ew. działki 808 obręb Myślubórz oraz nr ew. działki 102 obręb Widuch)	3 300,00	3 300,00	100,00
	Przebudowa drogi wewnętrznej w miejscowości Jasion - projekt techniczny	20 000,00	0,00	0,00
	Przebudowa drogi wewnętrznej Wierzchowisko - Grębenice - projekt techniczny	16 000,00	5 700,00	35,63
	Przebudowa drogi wewnętrznej w miejscowości Skórkowice (ul. Cicha, Północna, Cmentarna)	496 000,00	486 032,49	97,99



700			Gospodarka mieszkaniowa	7 000,00	0,00	0,00
	70005		Gospodarka gruntami i nieruchomościami	7 000,00	0,00	0,00
		6060	Wydatki na zakupy inwestycyjne jednostek budżetowych	7 000,00	0,00	0,00
			Zakup działki nr ew. 1188/2 o pow. 0,0102 ha w Żarnowie	7 000,00	0,00	0,00
750			Administracja publiczna	35 000,00	0,00	0,00
	75023		Urzędy gmin (miast i miast na prawach powiatu)	35 000,00	0,00	0,00
		6050	Wydatki inwestycyjne jednostek budżetowych	15 000,00	0,00	0,00
			Ogrodzenie terenu Urzędu Gminy w Żarnowie	15 000,00	0,00	0,00
		6060	Wydatki na zakupy inwestycyjne jednostek budżetowych	20 000,00	0,00	0,00
			Programy komputerowe	20 000,00	0,00	0,00
754			Bezpieczeństwo publiczne i ochrona przeciwpożarowa	380 603,57	297 951,46	78,28
	75404		Komendy wojewódzkie Policji	10 000,00	9 989,90	99,90
		6170	Wpłaty jednostek na państwowy fundusz celowy na finansowanie lub dofinansowanie zadań inwestycyjnych	10 000,00	9 989,90	99,90
			Dotacja dla policji na zakup samochodu	10 000,00	9 989,90	99,90
	75412		Ochotnicze straże pożarne	370 603,57	287 961,56	77,70
		6050	Wydatki inwestycyjne jednostek budżetowych	305 603,57	222 961,56	72,96
			Dostawa i montaż dwóch garaży dla OSP w Żarnowie	80 000,00	0,00	0,00
			Rozbudowa remizy OSP - Paszkowice	37 900,00	35 444,01	93,52
			Rozbudowa budynku OSP w Topolicach	162 000,00	161 981,55	99,99
			Wymiana pokrycia dachowego na budynku remizy OSP w Chełstach	6 500,00	6 500,00	100,00



		Fundusz sołecki - Paszkowice - rozbudowa remizy OSP	19 203,57	19 036,00	99,13
	6230	Dotacje celowe z budżetu na finansowanie lub dofinansowanie kosztów realizacji inwestycji i zakupów inwestycyjnych jednostek nie zaliczanych do sektora finansów publicznych	65 000,00	65 000,00	100,00
		Dotacja celowa dla OSP w Żarnowie na realizację zadania "Termomodernizacja budynku Reminy OSP w Żarnowie"	65 000,00	65 000,00	100,00
801		Oświata i wychowanie	361 093,90	357 842,80	99,10
	80195	Pozostała działalność	361 093,90	357 842,80	99,10
	6050	Wydatki inwestycyjne jednostek budżetowych	70 000,00	66 756,09	95,37
		Termomodernizacja Szkoły Podstawowej w Klewie	70 000,00	66 756,09	95,37
	6057	Wydatki inwestycyjne jednostek budżetowych	246 707,31	246 707,31	100,00
		Termomodernizacja Szkoły Podstawowej w Klewie	246 707,31	246 707,31	100,00
	6059	Wydatki inwestycyjne jednostek budżetowych	43 536,59	43 536,59	100,00
		Termomodernizacja Szkoły Podstawowej w Klewie	43 536,59	43 536,59	100,00
	6660	Zwrot dotacji oraz płatności wykorzystanych niezgodnie z przeznaczeniem lub wykorzystanych z naruszeniem procedur, o których mowa w art. 184 ustawy, pobranych niezależnie lub w nadmiernej wysokości, dotyczące wydatków majątkowych	850,00	842,81	99,15
		Termomodernizacja Szkoły Podstawowej w Klewie	850,00	842,81	99,15
900		Gospodarka komunalna i ochrona środowiska	3 407 594,19	3 063 352,34	89,90
	90001	Gospodarka ściekowa i ochrona wód	57 800,00	8 099,29	14,01
	6050	Wydatki inwestycyjne jednostek budżetowych	57 800,00	8 099,29	14,01



		Rozbudowa oczyszczalni ścieków w Żarnowie	39 800,00	0,00	0,00
		Rozbudowa sieci kanalizacyjnej na terenie Gminy Żarnów	15 000,00	8 099,29	54,00
		Wykonanie przyłącza energetycznego do pompowni ścieków w Miedznej Murowanej	3 000,00	0,00	0,00
90005		Ochrona powietrza atmosferycznego i klimatu	3 259 794,19	2 975 413,45	91,28
	6050	Wydatki inwestycyjne jednostek budżetowych	334 294,19	52 141,10	15,60
		Montaż instalacji OZE na terenie Gminy Żarnów i Paradyż	35 000,00	20 650,00	59,00
		Odnawialne Źródła Energii na terenie Gmin Paradyż i Żarnów	182 384,19	6 995,15	3,84
		Odnawialne Źródła Energii na terenie Gmin Paradyż i Żarnów - pompy ciepła	106 910,00	18 591,95	17,39
		Zmniejszenie emisji zanieczyszczeń poprzez wymianę źródeł ciepła w Gminie Żarnów	10 000,00	5 904,00	59,04
	6057	Wydatki inwestycyjne jednostek budżetowych	2 450 000,00	2 448 492,77	99,94
		Odnawialne Źródła Energii na terenie Gmin Paradyż i Żarnów	1 641 000,00	1 640 298,96	99,96
		Odnawialne Źródła Energii na terenie Gmin Paradyż i Żarnów - pompy ciepła	809 000,00	808 193,81	99,90
	6059	Wydatki inwestycyjne jednostek budżetowych	467 100,00	466 379,58	99,85
		Odnawialne Źródła Energii na terenie Gmin Paradyż i Żarnów	313 000,00	312 437,90	99,82
		Odnawialne Źródła Energii na terenie Gmin Paradyż i Żarnów - pompy ciepła	154 100,00	153 941,68	99,90
	6690	Zwroty niewykorzystanych dotacji oraz płatności, dotyczące wydatków majątkowych	8 400,00	8 400,00	100,00



		Zwrot niewykorzystanej dotacji w związku z realizacją projektu Odnawialne Źródła energii (część dotacji należna dla gminy Paradyż) - fotowoltaika	8 400,00	8 400,00	100,00
90015		Oświetlenie ulic, placów i dróg	60 000,00	49 839,60	83,07
	6050	Wydatki inwestycyjne jednostek budżetowych	60 000,00	49 839,60	83,07
		Budowa oświetlenia ulicznego na ulicy Leśnej i ul. Zielonej w Żarnowie	6 000,00	0,00	0,00
		Budowa oświetlenia ulicznego w Paszkowicach - Kolonia	50 000,00	49 839,60	99,68
		Budowa oświetlenia ulicznego wzdłuż drogi powiatowej nr 3120E na odcinku Żarnów - Pilichowice	4 000,00	0,00	0,00
90095		Pozostała działalność	30 000,00	30 000,00	100,00
	6050	Wydatki inwestycyjne jednostek budżetowych	30 000,00	30 000,00	100,00
		Adaptacja budynku na placu targowym na szalek gminny	30 000,00	30 000,00	100,00
921		Kultura i ochrona dziedzictwa narodowego	736 998,57	490 710,83	66,58
92109		Domy i ośrodki kultury, świetlice i kluby	336 998,57	103 525,83	30,72
	6050	Wydatki inwestycyjne jednostek budżetowych	336 998,57	103 525,83	30,72
		Adaptacja budynku w miejscowości Klew	20 000,00	0,00	0,00
		Adaptacja budynku w miejscowości Malenie	40 000,00	34 594,00	86,49
		Budowa altany w Żarnowie przy ulicy Zachodniej w Żarnowie	20 000,00	19 987,50	99,94
		Budowa świetlicy wiejskiej w Zdyszewicach - projekt techniczny	35 000,00	0,00	0,00
		Rozbudowa budynku w Niemojowicach na potrzeby świetlicy środowiskowej	185 000,00	12 024,50	6,50
		Fundusz sołecki - Ruszenice - zakup pawilonu handlowego z przeznaczeniem na świetlicę	15 024,80	15 019,83	99,97



		wraz z wydatkami na jego adaptacje			
		Fundusz sołecki - Trojanowice - rozbudowa świetlicy wiejskiej (projekt i materiały)	21 973,77	21 900,00	99,66
	92195	Pozostała działalność	400 000,00	387 185,00	96,80
		6050 Wydatki inwestycyjne jednostek budżetowych	400 000,00	387 185,00	96,80
		Zagospodarowanie centrum Żarnowa	400 000,00	387 185,00	96,80
926		Kultura fizyczna	5 000,00	0,00	0,00
	92695	Pozostała działalność	5 000,00	0,00	0,00
		6050 Wydatki inwestycyjne jednostek budżetowych	5 000,00	0,00	0,00
		Modernizacja obiektu sportowego w Pilichowicach - płyta boiska	5 000,00	0,00	0,00
		Razem	6 344 890,23	5 431 156,50	85,60

5. Poziom zadłużenia i jego obsługa

Podstawowym celem polityki długu jest zaspokajanie potrzeb pożyczkowych Gminy oraz minimalizowanie kosztów obsługi zadłużenia. Zaciąganie pożyczek i kredytów często współtowarzyszy w sfinansowaniu zamierzeń rozwojowych gminy ujętych w przedsięwzięciach w Wieloletniej Prognozie Finansowej. Wysokość zadłużenia jest planowana na bezpiecznym poziomie.

Stan zadłużenia gminy Żarnów na 1 stycznia 2021 r. wynosił **1 251 732,35 zł**.

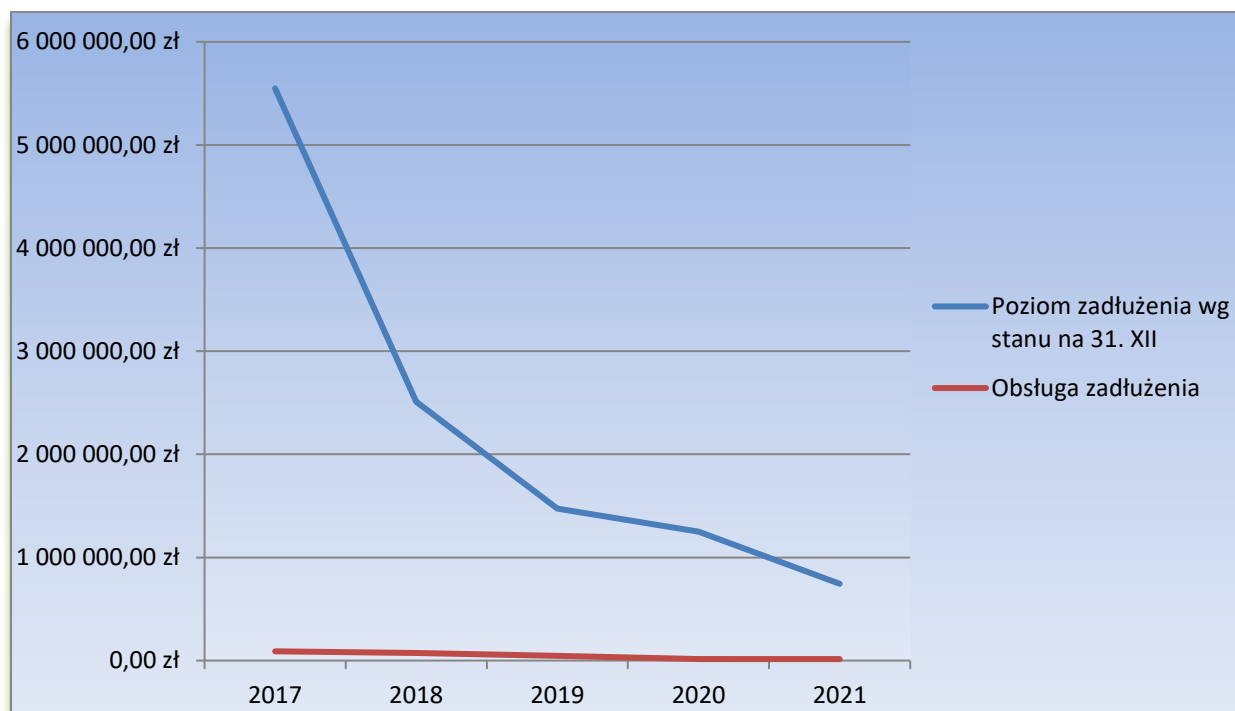
W ciągu 2021 r. dokonano spłaty rat pożyczek i kredytów w łącznej kwocie **506 851,80zł** zaciągniętych w latach **2014– 2020 w:**

1. Wojewódzkim Funduszu Ochrony Środowiska i Gospodarki Wodnej w Łodzi, spłacono pożyczki na kwotę 259 491,80 zł,
2. Banku Spółdzielczym w Żarnowie, spłacono kredyty w wysokości 247 360,00 zł,

Na dzień 31 grudnia 2021 r. stan zadłużenia Gminy Żarnów wynosił **744 880,55 zł**.

Poziom zadłużenia i koszty obsługi w latach 2017 – 2021 obrazują poniższe dane:

	2017	2018	2019	2020	2021
Poziom zadłużenia wg stanu na 31. XII	5 548 612,10	2 511 325,20	1 472 599,40	1 251 732,50	744 880,55
Obsługa zadłużenia	89 948,18	72 753,58	45 770,30	15 151,80	14 220,25



Na realizację części inwestycji gmina Żarnów zaciągała pożyczki i kredyty latach 2014 – 2020, które sukcesywnie są spłacane, a stopień zadłużenia jest systematycznie zmniejszany.

Corocznie planowane i wykonane wskaźniki spłaty kredytów i pożyczek, obsługi długu oraz spłaty potencjalnych poręczeń i gwarancji do dochodów ogółem nie przekraczały wskaźników maksymalnego obciążenia z tytułu spłaty długu jednostki samorządu terytorialnego ustalonego zgodnie z art. 243 ustawy z dnia 27 sierpnia 2009 roku o finansach publicznych, jako średniej arytmetycznej obliczonej dla ostatnich 3 lat relacji dochodów bieżących powiększonych o dochody ze sprzedaży majątku oraz pomniejszonych o wydatki bieżące, do dochodów ogółem budżetu.

Wieloletnia prognoza finansowa gminy Żarnów na lata 2021-2026 przedstawia informację o spełnieniu wskaźnika spłaty zobowiązań określonego w art. 243 cytowanej ustawy.

2.2. Wykonanie wydatków inwestycyjnych. Fundusz Sołecki w Gminie Żarnów

1. „Zagospodarowanie centrum Żarnowa”

W dniu 20.01.2021 roku została podpisana umowa na wykonanie zamówienia pn.: „Zagospodarowanie centrum Żarnowa”.

Zakres przedmiotu zamówienia obejmuje m. in.:

- budowę utwardzenia na działce budowlanej w miejscowości Żarnów o łącznej powierzchni 723,0 m²;
- budowę zjazdu publicznego z drogi gminnej ul. Topolowa;
- remont drogi w miejscowości Żarnów dz. 117/4, 877/2, 877/5;
- remont utwardzenia na działce budowlanej targowiska gminnego w miejscowości Żarnów.

Wykonawca : Zakład Robót Drogowych DUKT Sp. z o.o. ul. Zakładowa 17, 26-052 Nowiny

Całkowita wartość zadania: 383 685,00 zł

Termin zakończenia zadania: 11.05.2021 roku

2. Rozbudowa budynku OSP w Topolicach



W dniu 16.03.2021 została podpisana umowa na wykonanie robót budowlanych dla zadania pn. „Rozbudowa budynku OSP w Topolicach w zakres której wchodził m. in. dobudowa na poziomie parteru od strony północnej i wschodniej ścian zewnętrznych, które będą przedłużeniem ścian istniejących; wykonanie na poziomie parteru od strony wschodniej niezadaszonego tarasu; wymurowanie nowych ścian działowych i fragmentu ściany konstrukcyjnej; wykonanie dachu wraz z pokryciem go blachodachówką nad częścią rozbudowywaną.

Wykonawca: MAX-BUD Przemysław Gawron ul. Powstańców Warszawy 18/71, 26-110 Skarżysko – Kamienna

Całkowita wartość zadania: 150 885,60 zł

Termin zakończenia zadania: 15.11.2021 roku

3. Dostawa 14 komputerów stacjonarnych do Urzędu Gminy Żarnów

W dniu 21.06.2021 roku podpisano umowę na dostawę 14 komputerów.

Wykonawca: ALICO Sp.z o.o. ul. Grunwaldzka 481, 80-952 Gdańsk

Wartość umowy: 47 527,20 zł

Termin wykonania: 21 dni od podpisania umowy.

5. „Przebudowa dróg wewnętrznych w miejscowości Skórkowice (ul. Cicha, Północna, Cmentarna)”

W dniu 20.07.2021 została podpisana umowa na roboty budowlane w ramach zadania jw. Zakres robót obejmował przebudowę istniejącej nawierzchni kamiennej na asfaltową, budowę poboczy, a także remont istniejącego przepustu. Łączna długość odcinka 998 mb

Wykonawca: Przedsiębiorstwo Handlowo – Usługowe „KAMI” Kurzelów, ul. Młynarska 12

Wartość całkowita zadania: 486 032,46 zł

Termin realizacji 18.10.2021 r.

6. Przebudowa drogi wewnętrznej w miejscowości Poręba

W dniu 04.08.2021 została podpisana umowa na roboty budowlane w ramach zadania jw. Zakres robót obejmował wykonanie podbudowy z mieszanki MCE o gr. 20 cm, podbudowy z kruszywa łamanego, nawierzchni: warstwa ścierna 4 cm, warstwa wiążąca 4 cm. Łączna długość odcinka 1 270 mb

Wykonawca: Przedsiębiorstwo Handlowo–Usługowe „KAMI” Kurzelów ul. Młynarska 12

Wartość całkowita zadania: 491 365,78 zł

Termin zakończenia inwestycji: 28.10.2021 r.

7. Fundusz sołecki – Paszkowice - rozbudowa remizy OSP

W dniu 27.08.2021 r. została podpisana umowa na wykonanie robót budowlanych. Roboty stanowią I etap rozbudowy obiektu do stanu surowego otwartego. Szerokość elewacji frontowej budynku, bez zmian, wynosi 15,04m. Wysokości głównej kalenicy, bez zmian, wynosi 4,87m, wysokość górnej krawędzi okapu elewacji frontowej projektowanej rozbudowy, wynosi 4,27m, dach jednospadowy o kącie nachylenia połaci 3°. Projektowana powierzchnia rozbudowy: 48,86 m².

Wykonawca: "FENIKS" Dariusz Bubis z siedzibą w Paszkowice 85 26-330 Żarnów

Wartość całkowita zadania: 19 011,50 zł

Termin wykonania zadania: 25.11.2021 r.

8. Budowa siłowni zewnętrznej w miejscowości Pilichowice.

W dniu 20.09.2021 roku została podpisana umowa na do dostawę i montaż urządzeń siłowni zewnętrznych - małej architektury w ramach projektu „Sołectwo na plus” dla sołectwa Pilichowice.

Wartość całkowita umowy: 9 945,80 zł



Termin realizacji: 15.11.2021

9. Budowa siłowni zewnętrznej w miejscowości Trojanowice.

W dniu 20.09.2021 roku została podpisana umowa na do dostawę i montaż urządzeń siłowni zewnętrznych - małej architektury w ramach projektu „Sołectwo na plus” dla sołectwa Trojanowice.

Wartość całkowita umowy: 9 917,40 zł

Termin realizacji: 15.11.2021

10. Usunięcie i unieszkodliwienie wyrobów zawierających azbest z terenu Gminy Żarnów

W dniu 12.10.2021 została podpisana umowa na zadanie pn.: Usunięcie i unieszkodliwienie wyrobów zawierających azbest z terenu Gminy Żarnów.

Wykonawca: ŁGW Rembud Agnieszka Dziąg z siedzibą: ul. Sądowska 60/1, 93-330 Łódź

Całkowita wartość umowy: 75 383,96 zł

Termin wykonania umowy: 45 dni od podpisania umowy

11. Rozbudowa świetlicy wiejskiej w Niemojowicach

W dniu 27.10.2021 r. została podpisana umowa na roboty budowlane. Roboty będą stanowić I etap rozbudowy obiektu do stanu surowego otwartego. Rozbudowa budynku świetlicy wiejskiej wraz z urządzeniami budowlanymi. Szerokość elewacji frontowej budynku (części rozbudowywanej), wynosi 11,30 m. Wysokości głównej kalenicy wynosi 6,93 m, wysokość górnej krawędzi okapu elewacji frontowej projektowanej rozbudowy wynosi 3,76 m, dach dwuspadowy o kącie nachylenia połaci 25°. Projektowana powierzchnia rozbudowy: 140,32 m².

Wykonawca: PROGRES-BUD BEBAK JAROSŁAW siedzibą w Mniszkowie, ul. Piotrkowska 76, 26-341 Mniszków

Wartość zadania: 173 00,00 zł

Termin wykonani zadania: 10.03.2022 r.

12. Przebudowa drogi wewnętrznej w miejscowości Niemojowice Górki

W dniu 15.11.2021 r. została podpisana umowa w ramach zadania jw. Łączna długość odcinka 662,80 mb. Zakres robót obejmował przebudowę istniejącej nawierzchni na asfaltową.

Wykonawca: Star Budowa Inwestycje Tychów Stary 75, 27-220 Mirzec

Wartość zadania: 530 204,66 zł

13. Budowa altany w Żarnowie przy ul. Zachodniej w Żarnowie.

W dniu 19.11.2021 r. została podpisana umowa na budowę altany w Żarnowie. Altana o wymiarach 5,0 m x 5,5 m wykonana z drewna, dach dwuspadowy niesymetryczny z orynnowaniem, pokryty blachodachówką. Altana impregnowana drewnochronem. W wyposażeniu altany stół wraz z dwoma ławkami oraz wykonanie kostki brukowej w zabudowie altany

Wykonawca: P.P.H.U „GOLD GARDEN” Paweł Maroszek

Wartość zadania: 19 987,50 zł

14. Prace remontowe w Wiejskim Domu Kultury w Miedznej Murowanej

W dniu 09.12.2021 została podpisana umowa na roboty budowlane w zakres których wchodziło wykonaniu prac remontowych związanych z wykonaniem poszerzenia otworu drzwiowego w budynku świetlicy wiejskiej i wykonanie podciągu żelbetonowego.

15. „Renowacja studni w sołectwie Paszkowice”

W dniu 27.05.2021 r. do Urzędu Marszałkowskiego Województwa Łódzkiego Departament Rolnictwa i Programów Rozwoju Obszarów Wiejskich Gmina Żarnów złożyła wniosek o przyznanie



pomocy finansowej jednostkom samorządu terytorialnego województwa łódzkiego w formie dotacji celowej przeznaczonej na dofinansowanie zadań własnych gminy w zakresie realizacji małych projektów lokalnych w sołectwach, w ramach naboru „Sołectwo na plus” dla zadania pn.: **„Renowacja studni w sołectwie Paszkowice”**.

W dniu 09.11.2021 r. dokonano odbioru inwestycji polegającej na wykonaniu renowacji studni w ramach projektu „Sołectwo na plus” dla sołectwa Paszkowice. W ramach zadania wykonane zostało min.: zadaszenie studni oraz renowacja elewacji, a także zakupiona została pompa abisyńska.

Wartość zadania: 12 721,88 zł

Zadanie dofinansowane w ramach programu „Sołectwo na plus” ze środków Województwa Łódzkiego w wysokości 10 000,00 zł.

16. „Zakup strojów ludowych wraz z doposażeniem izby regionalnej i sali konferencyjnej” - Sołectwo Skórkowice

W dniu 27.05.2021 r. do Urzędu Marszałkowskiego Województwa Łódzkiego Departament Rolnictwa i Programów Rozwoju Obszarów Wiejskich Gmina Żarnów złożyła wniosek o przyznanie pomocy finansowej jednostkom samorządu terytorialnego województwa łódzkiego w formie dotacji celowej przeznaczonej na dofinansowanie zadań własnych gminy w zakresie realizacji małych projektów lokalnych w sołectwach, w ramach naboru „Sołectwo na plus” dla zadania pn.: **„Zakup strojów ludowych wraz z doposażeniem izby regionalnej i Sali konferencyjnej ”** w sołectwie Skórkowice.

W dniu 12.11.2021 r. dokonano odbioru zakupionych stołów i krzeseł do izby regionalnej w ramach projektu „Sołectwo na plus” dla sołectwa Skórkowice. W ramach zadania zakupiono stoły w ilości 7 szt. oraz krzeseł w ilości 30 szt. W ramach projektu zakupiono również stroje folkowe dla Koła Gospodyń Wiejskich w Skórkowicach w ilości 9 kompletów.

Wartość zadania: 10 041,11 zł

Zadanie dofinansowane w ramach programu „Sołectwo na plus” ze środków Województwa Łódzkiego w wysokości 10 000,00 zł.

17. „Niestraszne ogrodzenie” - Sołectwo Straszowa Wola

W dniu 27.05.2021 r. do Urzędu Marszałkowskiego Województwa Łódzkiego Departament Rolnictwa i Programów Rozwoju Obszarów Wiejskich Gmina Żarnów złożyła wniosek o przyznanie pomocy finansowej jednostkom samorządu terytorialnego województwa łódzkiego w formie dotacji celowej przeznaczonej na dofinansowanie zadań własnych gminy w zakresie realizacji małych projektów lokalnych w sołectwach, w ramach naboru „Sołectwo na plus” dla zadania pn.: **„Niestraszne ogrodzenie”** w sołectwie Straszowa Wola.

W dniu 10.11.2021 r. dokonano odbioru inwestycji polegającej na wykonaniu ogrodzenia w ramach projektu „Sołectwo na plus” dla sołectwa Straszowa Wola w zakres którego wchodziła:

- dostawa paneli ogrodzeniowych w kwocie 8 000,00 zł
- dostawa i montaż barierki metalowych w kwocie 8 000,00 zł

Zadanie dofinansowane w ramach programu „Sołectwo na plus” ze środków Województwa Łódzkiego w wysokości 10 000,00 zł.



**ŚRODKI PRZEZNACZONE NA REALIZACJĘ
FUNDUSZU SOŁECKIEGO w 2021r.:**

543 897,79 zł

**Wydatki zrealizowane w ramach
funduszu soleckiego w 2021 r.:**

537 261,67 zł

Lp.	Nazwa solectwa Liczba mieszkańców	Nazwa przedsięwzięcia wskazanego we wniosku uchwalonym przez zebranie wiejskie oraz pozytywnie rozpatrzonym przez wójta / radę gminy z uwzględnieniem zmian wprowadzonych uchwałami rady gminy w trakcie 2021 roku	Zakres zrealizowanego przedsięwzięcia (krótki opis)	Kwota wydatków zaplanowanych w uchwale budżetowej na 2021 r. w ramach funduszu soleckiego (ogółem dla solectwa)	Kwota wydatków wykonanych w ramach funduszu soleckiego (ogółem dla solectwa)	Pozostało
1	Afryka 21 osób	a) Zakup kruszywa do remontu drogi	a) Zakupiono kruszywo i wyrównano drogę Kruszywo –246 ton	10 376,50	10 375,60	0,90
2	Antoniów 93 osoby	a) Zakup kosi spalinowej i paliwa	a) Zakupiono kosę spalinową(FS 120 Auto Cut 25-2)	1 500,00	1 500,00	28,60
		b) Przegląd placu zabaw	b) Wykonanie przeglądu placu zabaw	250,00	221,40	
		c) Wykonanie ogrodzenia placu zabaw	c)Wykonanie ogrodzenia wokół placu zabaw	12 007,08	12 007,08	

Raport o stanie GMINY ŻARNÓW za rok 2021



3	Bronów 107 osób	a) Zakup wyposażenia do świetlicy wiejskiej	a) Zakupiono materiały do wyposażenia świetlicy wiejskiej -wykładzina PCV w ilości 30 m ² za łączną kwotę - 1000,20 zł - płytki ceramiczne w ilości za łączną kwotę - 590,99 zł -kuchnia Finlux o wartości - 1 350,00 zł - bateria kranu o wartości - 299,00 zł - zlew o wartości - 800,00 zł - chłodziarko – zamrażarka Samsung o wartości - 2 400,00 zł - okap Elektrolux o wartości - 399,00 zł - mikrofalna- 399,00 zł - konwektor -770,00 zł - meble kuchenne - 4 060,01 zł - szafka z umywalką - 840,90 zł	14 414,42	14 413,59	0,83
4	Budków 155 osób	a) Zakup blachy na budynek gospodarczy oraz obicie studni	a) Zakupiono blachę trapezową na pokrycie budynku gospodarczego oraz studni - 13 szt.	1 200,00	1 199,89	355,86
		b) Zakup ławek parkowych	b) Zakupiono ławki parkowe 2 szt.	2 000,00	1 798,26	
		c) Zakup kosy spalinowej	c) Zakupiono kosę spalinową	2 500,00	2 500,00	
		d) Wykonanie placu zabaw	d) Zakupiono i zamontowano plac zabaw -bujak – 1 080,10 zł -huśtawka ważka – 1 461,32 zł -huśtawka wahadłowa- 2 414,72 zł -karuzela krzyżowa – 3 113,24 zł -tablica liczydło – 2 144,75 zł	10 968,14	10 814,13	
5	Chelsty 118 osób	a) Zakup kosiarki spalinowej z napędem	a) Zakupiono kosiarkę z napędem RM 448 PC	2 000,00	2 000,00	0,90
		b) Montaż ogrodzenia na placu zabaw	b) Wykonano ogrodzenie przy placu zabaw	3 000,00	3 000,00	
		c) Wykonanie altany	c) Wykonano altanę	9 930,90	9 930,00	

Raport o stanie GMINY ŻARNÓW za rok 2021



6	Dłużniewice 83 osoby	a) Wyznaczenie punktów granicznych i odmulenie stawu	a) Wyznaczono punkty graniczne oraz wykonano odmulenie stawu	11 100,00	11 099,90	389,40
		b) Zakup ławek parkowych	b) Zakupiono ławki parkowe 2 szt.	2 187,56	1 798,26	
7	Grębenice 108 osób	a) Zakup doposażenia świetlicy wiejskiej	a) Zakupiono materiały do wyposażenia świetlicy wiejskiej - Firany gotowe – 339,50 zł - Zestaw sanitarny cersa – 320,00 zł - Karnisz gotowy – 480,00 zł - Lampa – 201,00 zł	2 500,00	1 340,50	1450,87
		b) Przegląd placu zabaw	b) Wykonano przegląd placu zabaw	500,00	221,40	
		c) Wykonanie siłowni zewnętrznej	c) Zakupiono i zamontowano siłownię zewnętrzną - Drabinka, słup, wyciąg – 2 706,00 zł - Biegacz, słup, prasa – 3 837,60 zł - Orbitek, słup, rower – 4305,00 zł - Projekt – 600,00 zł	11 461,37	11 448,60	
8	Jasion 9 osób	a) Zakup kruszywa do remontu drogi	a) Zakupiono kruszywo i wyrównano drogę - kruszywo 84 tony	10 282,60	10 282,60	0,00
9	Klew 195 osób	a) Zakup materiałów do wykonania siłowni zewnętrznej	a) Zakupiono kruszywo do wyrównania terenu pod siłownię zewnętrzną	6 000,00	5 999,94	52,20
		b) Zakupiono siłownię zewnętrzną	b) Zakupiono i zamontowano siłownię zewnętrzną - Surfer, słup, stepper – 4 514,10 zł - Pajac, słup, twister – 4 305,00 zł - Jeździec wolnostojący – 3 075,00 zł - Projekt – 600,00 zł	12 546,24	12 494,10	

Raport o stanie GMINY ŻARNÓW za rok 2021



10	Klew-Kolonia 55 osób	a) Zakup przystanku z wyposażeniem	a) Zakupiono przystanek wraz z wyposażeniem (wiata przystankowa, kostka brukowa, ławka)	6 500,00	6 385,50	190,39
		b) Wykonanie siłowni zewnętrznej	b) Zakupiono i zamontowano siłownię zewnętrzną - Biegacz, słup, orbitek – 4 797,00 zł - Projekt – 600,00 zł	5 472,89	5 397,00	
11	Ławki 47 osób	a) Zakup lamp solarnych	a) Zakupiono lamp solarnych 2 szt.	11 597,27	11 439,00	158,27
12	Malków 117 osób	a) Zakup ogrodzenia placu zabaw	a) Zakupiono ogrodzenie wokół placu zabaw - panel – 56 szt. - 3 375,12 zł - obejma 112 szt. – 559,30 zł - słupek 56 szt. – 2 281,99 zł - płyta betonowa ,łącznik 56 szt. –2 183,50 zł - brama 2 szt. – 5 400,93 zł - furtka 1 szt. – 750,30 zł - cement 0,150 t. – 82,80 zł	14 633,94	14 633,94	28,60
		b) Przegląd placu zabaw	b) Wykonano przegląd placu zabaw	250,00	221,40	
13	Marcinków 107 osób	a) Zakup ogrodzenia placu zabaw	a) Zakupiono ogrodzenie plac zabaw - ogrodzenie betonowe – 5 500,00 zł - ogrodzenie panelowe – 5 664,00 zł - brama dwuskrzydłowa – 2 100,00 zł - furtka – 900,00 zł	14 164,42	14 164,00	29,02
		b) Przegląd placu zabaw	b) Wykonano przegląd placu zabaw	250,00	221,40	

Raport o stanie GMINY ŻARNÓW za rok 2021



14	Miedzna Murowana 489 osób	a) Zakup części zamiennych do kosiarek	a) Zakupiono części zamienne do kosiarek - benzyna bezołowiowa - olej napędowy - olej - nóż do kosiarki	2 350,27	2 348,11	9,76
		b) Zakup szafy chłodniczej	b) Zakupiono szafę chłodniczą	6 100,00	6 100,00	
		c) Zakup namiotu i grilla gazowego do świetlicy	c) Zakupiono namiot i grilla gazowego do świetlicy	3 900,00	3 900,00	
		d) Remont w wiejskim domu kultury	d) Wykonano remont w wiejskim domu kultury	10 000,00	9 992,40	
		e) Wykonanie altany	e) Wykonano altanę	10 000,00	10 000,00	
15	Myślubórz 109 osoby	a) Zakup lamp solarnych	a) Zakupiono dwie lampy solarne	12 230,32	12 000,00	230,32
		b) Wyznaczenie, wznowienie punktów granicznych przy świetlicy wiejskiej	b) Wyznaczono granice działki przy świetlicy wiejskiej	1 500,00	1 500,00	
		c) Zakup piecyków elektrycznych do świetlicy	c) Zakupiono dwa piecyki do świetlicy wiejskiej	778,00	778,00	
16	Nadole 72 osoby	a) Zakup kruszywa, szlaki na drogi	a) Zakupiono szlakę na remont drogi - 86 ton	7 000,00	6 999,46	100,54
		b) Zakup lampy solarnej przy altanie	b) Zakupiono lampę solarną przy altanie	1 500,00	1 400,00	
		c) Zakup wyposażenia placu zabaw	c) Zakupiono i zamontowano plac zabaw - bujak – 945,58 zł - karuzela krzyżowa – 2 725,50 zł - projekt – 600,00 zł	4 271,08	4 271,08	
17	Niemojowice 282 osoby	a) Wykonanie dwóch altan	a) Wykonano dwie altany	22 631,11	22 630,00	1,11

Raport o stanie GMINY ŻARNÓW za rok 2021



18	Paszkowice 209 osób	a) Rozbudowa remizy OSP	a) Zakupiono materiały budowlane	19 203,57	19 036,00	167,57
19	Pilichowice 287 osób	a) Wykonanie placu zabaw	a) Zakupiono i zamontowano plac zabaw - Bujak – 1 190,00 zł - Zestaw modułowy – 16 272,90 zł - Sietnik z bali – 420,00 zł - Karuzela krzyżowa czteroramienna – 3 430,00 zł - Ławka metalowa z oparciem – 630,00 zł	22 865,87	22 542,89	322,98
20	Ruszenice 120 osób	a) Zakup pawilonu handlowego z przeznaczeniem na świetlicę wraz z wydatkami na jego adaptację	a) Zakupiono pawilon handlowy z przeznaczeniem na świetlicę oraz materiały wykończeniowe - pawilon handlowy 11m2 - pręty gładkie - styropian - bloczek - wełna	15 024,80	15 019,83	4,97
21	Siedlów 77 osób	a) Zakup materiałów do adaptacji budynku na świetlicę w miejscowości Malenie	a) Zakupiono materiały wykończeniowe do świetlicy - krokwie - styropian - pinka - płytki gress	13 005,84	13 005,84	0,00
22	Sielec 194 osoby	a) Wykonanie kostki pod altaną oraz chodnika z kruszywa do placu zabaw	a) Ułożono kostkę pod altaną oraz wykonano chodnik z kruszywa do placu zabaw	18 499,29	18 499,29	0,00
23	Skórkowice 404 osoby	a) Zakup tui do obsadzenia terenu wokół OSP	a) Zakupiono i zasadzono tuje na terenie OSP - 38 szt.	520,00	388,80	

Raport o stanie GMINY ŻARNÓW za rok 2021



		b) Zakup i montaż ogrodzenia panelowego przy OSP	b) Zakupiono i zamontowano ogrodzenie panelowe terenu przy OSP - Panel ogrodzeniowy -12 szt. - Słupek ogrodzeniowy – 13 szt. - Płyta podmurówka – 12 szt. - Łącznik betonowy – 12 szt.	3 500,00	3 500,00	362,15
		c) Zakup grilla kamiennego	c) Zakupiono grill kamienny	5 446,31	5 446,31	
		d) Zakup ławek parkowych	d) Zakupiono ławki parkowe 5 szt.	4 698,00	4 495,65	
		e) Zakup stołu bilardowego	e) Zakupiono stół bilardowy	5 346,00	5 346,00	
		f) Zakup wykaszarki spalinowej wraz z materiałami eksploatacyjnymi	f) Zakupiono wykaszarkę spalinową oraz materiały eksploatacyjne (Wykaszarka Husqvarna 535/RX, paliwo)	2 799,00	2 799,00	
		g) Przegląd placu zabaw	g) Wykonano przegląd placu zabaw	250,00	221,40	
		h) Wykonanie placu zabaw	h) Zakupiono elementy placu zabaw	3 800,00	3 800,00	
		i) Wykonanie ogrodzenia przy placu zabaw	i) Wykonano ogrodzenie placu zabaw	2 000,00	2 000,00	
24	Soczówki 286 osób	a) Zakup materiałów do organizacji spotkania integracyjnego	a) Zakupiono artykuły do organizacji spotkania integracyjnego	2 600,00	2 596,88	12,19
		b) Zakup materiałów eksploatacyjnych do kosiarki spalinowej	c) Zakupiono materiały eksploatacyjne do kosiarki spalinowej (paliwo)	218,92	215,77	
		c) Zakup ogrodzenia terenu domu ludowego	c) Zakupiono ogrodzenie terenu domu ludowego	10 000,00	9 996,88	
		d) Wykonanie siłowni zewnętrznej	d) Zakupiono i wykonano siłownię zewnętrzną - Twister, słup, sufer – 3 001,20 zł - biegacz, słup, wyciąg - 3 936,00 zł - wioślarz – 2460,00 zł	10 000,00	9 997,20	
25	Straszowa Wola	a) Zakup materiałów niezbędnych do odmulenia stawu przy remizie OSP	a) Zakupiono materiały potrzebne do odmulenia stawu przy OSP	6 000,00	5 998,92	42,84

Raport o stanie GMINY ŻARNÓW za rok 2021



	182 osoby	b) Wykonanie siłowni zewnętrznej	b) Zakupiono i wykonano siłownię zewnętrzną - Orbitek, słup, twister – 4 145,10 zł - biegacz wolnostojący - 2 829,00 zł - Prasa, słup, jeździec – 4 920,00 zł	11 935,86	11 894,10	
26	Topolice 271 osób	a) Doposażenie świetlicy	a) Zakupiono doposażenie świetlicy	12 978,60	12 613,80	401,53
		b) Przegląd placu zabaw	b) Wykonanie przeglądu placu zabaw	221,40	221,40	
		c) Wykonanie siłowni zewnętrznej	c) Zakupiono i wykonano siłownię zewnętrzną - Wioślarz – 2 888,00 zł - stół do ping ponga betonowy Bogus – 5 412,00 zł	8 914,63	8 877,90	
27	Trojanowice 268 osób	a) Rozbudowa świetlicy wiejskiej(projekt +materiały)	a) Wykonano projekt oraz zakupiono materiały potrzebne do rozbudowy świetlicy wiejskiej - pręty żebrowane 0,700 t. - 3 584,00 zł - cement 2,80 t. – 1 512,00 zł - materiały – 737,26 zł - bloczek betonowy 864 szt. -2 593,04 zł	21 973,77	21 900,00	73,77
28	Wierzchowisko 84 osoby	a) Wykonanie placu zabaw	a) Zakupiono i wykonano plac zabaw - bujak – 1 125,86 zł - huśtawka ważka – 1 523,23 zł - huśtawka wahadłowa- 2 516,63 zł - karuzela krzyżowa – 3 245,13 zł - tablica liczydło – 2 158,68 zł - śmietnik – 397,36 zł - ławka metalowa z oparciem – 596,05 zł - tablica informacyjna – 331,13 zł	13 334,51	12 494,07	840,44
29	Zdyszewice 225 osoby	a) Zakup kruszywa do remont drogi	a) Zakupiono kruszywo do remontu drogi	4 000,00	3 999,78	
		b) Zakup kosy spalinowej	b) Zakupiono kosę spalinową	2 500,00	2 500,00	

Raport o stanie GMINY ŻARNÓW za rok 2021



		c) Zakup materiałów do konserwacji placu zabaw i siłowni zewnętrznej	c) Zakupiono materiały do konserwacji placu zabaw i siłowni zewnętrznej	500,00	500,00	57,42
		d) Doposażenie placu zabaw	d) Zakupiono i zamontowano elementy placu zabaw	3 500,00	3 500,00	
		e) Wykonanie ogrodzenia placu zabaw	e) Wykonano ogrodzenie placu zabaw	8 954,81	8 954,81	
		f) Przegląd placu zabaw i siłowni	f) Wykonano przegląd placu zabaw i siłowni	500,00	442,80	
30	Żarnów 1123 osoby	a) Zakup ławek do parku w Żarnowie	a) zakupiono ławki do parku w Żarnowie	6 000,00	5 394,78	1322, 69
		b) Doposażenie placu zabaw na ulicy Polnej	b) Zakupiono i zamontowano elementy placu zabaw na ulicy Polnej - karuzela tarczowa z siedziskiem – 4 132,90 zł - urządzenie wolnostojące statek mały – 3 252,11 zł	8 000,00	7 385,00	
		c) Wykonanie placu zabaw na placu targowym	c) Zakupiono i zamontowano plac zabaw na placu targowym - karuzela – 3 660,00 zł - huśtawka ważka – 1 380,00 zł - huśtawka wahadłowa – 2 760,00 zł - huśtawka wahadłowa bocianie gniazdo – 2 760,00 zł - piramida mała – 5 580,00 zł - tablica liczydło – 989,13zł - śmietnik – 397,36 zł - ławka metalowa z oparciem – 540,00 zł - tablica informacyjna – 300,00 zł - stojak na rowery – 600,00 zł - zestaw zabawowy – 13 320,90 zł	32 952,50	32 850,03	
SU-MA	5907 osób	x	x	543 897,79	537 261,67	6636,12



3. INFORMACJA O STANIE MIENIA KOMUNALNEGO

3.1. Dane dotyczące przysługujących gminie praw własności

Gmina Żarnów obejmuje swoją powierzchnią 14105,6520 ha. W oparciu o prowadzoną ewidencję gruntów komunalnych oraz przeprowadzoną szczegółową analizę danych, uzyskanych z inwentaryzacji gruntów stanowiących własność Gminy Żarnów, ustalono, że całkowita powierzchnia gruntów stanowiących własność Gminy Żarnów na dzień 31 grudnia 2021 roku wyniosła 4 577 884,616 m² o wartości księgowej 5 307 623,66 zł.

	Powierzchnia [m ²]	Wartość [zł]
Działki - Mienie komunalne	1 906 140,616	3 200 468,84
Działki – Mienie komunalne oddane w użyczenie	3 551,000	35 800,00
Działki pod drogami pozostałymi	2 183 658,000	1 109 977,45
Działki pod drogami gminnymi	484 535,000	961 377,37

Źródło: opracowanie własne na podstawie Zarządzenia Nr 17/2022 Wójta Gminy Żarnów z dnia 25 marca 2022 r. w sprawie: informacji o stanie mienia komunalnego wg stanu na dzień 31 grudnia 2021 r.

Z powyższej tabeli wynika, iż w strukturze powierzchni gruntów komunalnych stanowiących własność Gminy Żarnów największy udział, mają działki znajdujące się pod drogami pozostałymi, które stanowią ok 48% całości mienia komunalnego należącego do gminy.

	Powierzchnia [ha]		
	2019 r.	2020 r.	2021 r.
Działki – Mienie komunalne	178,6553	183,3474	190, 614
Działki pod drogami pozostałymi	216,7307	218,3307	218,3658
Działki pod drogami gminnymi	48,4535	48,4535	48,4535
RAZEM	443,8395	450,1316	457,4333

Źródło: opracowanie własne na podstawie: Zarządzenia Nr 29/2021 Wójta Gminy Żarnów z dnia 25 marca 2021 r. w sprawie: informacji o stanie mienia komunalnego wg stanu na dzień 31 grudnia 2020 r.; Zarządzenia Nr 29/2020 Wójta Gminy Żarnów z dnia 25 marca 2020 r. w sprawie: informacji o stanie mienia komunalnego wg stanu na dzień 31 grudnia 2019 r. oraz Zarządzenia Nr 17/2022 Wójta Gminy Żarnów z dnia 25 marca 2022 r. w sprawie: informacji o stanie mienia komunalnego wg stanu na dzień 31 grudnia 2021 r.

3.2. Dane o zmianach w stanie mienia komunalnego

Informacja o stanie mienia komunalnego ujmuje w sposób szczegółowy wszelkie, sukcesywnie zachodzące zmiany stanu majątku w okresie od 1 stycznia 2021 roku do 31 grudnia 2021 roku, zarówno związane z jego zwiększeniem, choćby poprzez otrzymane darowizny, zakup, czy komunalizację, a także zmniejszeniem wartości wskutek sprzedaży.

W okresie od 1 stycznia 2021 r. do 31 grudnia 2021 r. nastąpiło zbycie z gminnego zasobu 17 nieruchomości, a także nabycie: w drodze darowizny 8 nieruchomości oraz w drodze komunalizacji 3 nieruchomości:

Sprzedaż:

- działka nr 18/6 o pow. 0,1050 ha, obręb: Malenie.
- działka nr 95/2 o pow. 0,5463 ha, obręb: Niemojowice.
- działka nr 37 o pow. 0,14 ha, obręb: Jasion.
- działka nr 38 o pow. 0,12 ha, obręb: Jasion.
- działka nr 39 o pow. 0,37 ha, obręb: Jasion.
- działka nr 40 o pow. 0,65 ha, obręb: Jasion.
- działka nr 41 o pow. 0,17 ha, obręb: Jasion.
- działka nr 42 o pow. 0,11 ha, obręb: Jasion.
- działka nr 43 o pow. 0,35 ha, obręb: Jasion.



- działka nr 44 o pow. 0,66 ha, obręb: Jasion.
- działka nr 340 o pow. 0,92 ha, obręb: Jasion.
- działka nr 341 o pow. 0,11 ha, obręb: Jasion.
- działka nr 342 o pow. 0,51 ha, obręb: Jasion.
- działka nr 18/5 o pow. 0,1047 ha, obręb: Malenie.
- działka nr 18/2 o pow. 0,1038 ha, obręb: Malenie.
- działka nr 18/3 o pow. 0,1041 ha, obręb: Malenie.
- działka nr 18/4 o pow. 0,1044 ha, obręb: Malenie.

Nieruchomości nabyte w drodze darowizny:

- działka nr 207 o pow. 2,76 ha, obręb: Dąbie.
- działka nr 13/1 o pow. 1,95 ha, obręb: Malenie.
- działka nr 186 o pow. 1,16 ha, obręb: Dąbie.
- działka nr 59 o pow. 2,45 ha, obręb: Młynek.
- działka nr 71 o pow. 0,33 ha, obręb: Młynek.
- działka nr 2 o pow. 1,08 ha, obręb: Młynek.
- działka nr 36/1 o pow. 1,66 ha, obręb: Malenie.
- działka nr 61 o pow. 1,18 ha, obręb: Młynek.

W danym okresie Gmina skomunalizowała działki o nr.:

- 76 o pow. 0,18 ha, obręb: Niemojowice.
- 20/3 o pow. 0,18 ha, obręb: Sielec.
- 295 o pow. 0,29 ha, obręb: Sielec.

3.3. Dochody uzyskane z tytułu wykonywania praw własności za 2020 r.

Mienie komunalne powinno być utrzymywane i wykorzystywane ze szczególną troską, gdyż stanowi podstawę rzeczową wykonywania wielu zadań realizowanych przez Gminę Żarnów, wymaga racjonalnej eksploatacji, a także zachowania szczególnej staranności przy wykonywaniu, zgodnie z przeznaczeniem tego mienia i jego ochronę. Mienie komunalne stanowi także źródło dochodów.

L.p.	Dochody uzyskane z oddanych w najem i dzierżawę środków trwałych	Wpływy	Zaległości
1.	Dzierżawa gruntów		
1.1.	Roman Kaczmarczyk - umowa z dnia 07.04.1993 r. czynsz za dzierżawę działki Sielec o pow. 2,79 ha kamieniołom	22 748,00	2 068,00
1.2.	Fidelus Tomasz - umowa z dnia 20.03.2003 r. czynsz za dzierżawę działki Dąbie o nr 172 o pow. 7,00 ha kamieniołom	26 686,07	0,00
1.3.	Król Józef - umowa z dnia 16.08.2010 r. czynsz za dzierżawę działki Dąbie nr 172/2 o pow. 3,60 ha kamieniołom	19 073,76	0,00
1.4.	Tadeusz Krześlak PPHU TEDPOL - umowa z dnia 23.02.2016 r. za dojazd do posesji przez targowicę	535,78	0,0
1.5.	Polski Czerwony Krzyż - umowa z dnia 28.09.2018 r. dzierżawa terenu pod kontenery (7 szt.)	888,48	0,00
1.6.	Województwo Łódzkie - umowa z dnia 30.04.2014 r. działka Żarnów nr 78, ul. Strażacka	3 676,90	0,00
1.7.	„KRESA” Wojciech Kresa - umowa z dnia 12.09.2018 r. czynsz za dzierżawę działki Żarnów nr 80 o pow. 0,03 ha	1 238,28	0,00
1.8.	POLKOMTEL - umowa z dnia 30.07.1998 r. czynsz za dzierżawę	34 240,39	0,00



	działki pod nadajnikiem w Sielcu o pow. 0,03 ha		
1.9.	T-Mobile - umowa z dnia 16.08.1999 r. czynsz za dzierżawę działki pod nadajnikiem w Skórkowicach nr 500	14 930,04	0,00
1.10.	Orange - umowa z dnia 22.05.1994 r. czynsz za dzierżawę Żarnów ul. Szeroka 10A o pow. 50 m ² (łącznica telefoniczna), Skórkowice działka nr 450 o pow. 0,10 ha (urządzenia telekomunikacyjne)	21 078,59	27,91
1.11.	MAJSTEREK - umowa z dnia 13.06.2016 r. umowa powierzchni reklamowej działka nr 45 obręb Żarnów o pow. 10 m ²	1 052,40	0,00
1.12.	Jednostka Strzelecka „BŁYSK” - umowa z dnia 15.09.2016 r. czynsz za dzierżawę działki Żarnów nr 239 o pow. 1,9837 ha	660,13	0,00
1.13.	Twardowski Witold - umowa z dnia 22.03.2017 r. czynsz za dzierżawę działek rolnych Trojanowice o nr 173, 177, 178, 216, 217 o łącznej pow. 1,87 ha	900,00	0,00
1.14.	Ambroszczyk Wojciech - umowa z dnia 31.03.2017 r. czynsz za dzierżawę części działki Żarnów nr 78 o pow. 150 m ²	1 031,87	0,00
1.15.	Władysław i Irena Szlązak - bezumowne korzystanie z działki będącej własnością Gminy Żarnów, działka Chelsty nr 68/2	0,00	569,10
1.16.	Kowalski Jarosław - dzierżawa działek rolnych Młynek o nr 2, 59, 71 o łącznej pow. 3,86 ha	1 802,93	0,00
1.17.	„SARINŻ” Sp. z o.o. - umowa z dnia 03.02.2020 r. dzierżawa działki Myślubórz o nr 192/3 pod składowanie materiałów i sprzętu	4 963,20	0,00
1.18.	Spektrum Mateusz Piasecki - umowa z dnia 25.06.2020 r. dzierżawa działki Żarnów o nr 117/1	20 680,00	0,00
1.19.	PPHU „A-HA” Magdalena Kozłowska - wynajem budynku w Żarnowie ul. Przedborska 1	24 416,37	2 188,47
1.20.	Towerling Poland (dawniej Polkomtel) - czynsz za dzierżawę działki pod nadajnikiem w Sielcu o pow. 0,03 ha	14 730,08	8,52
Razem dzierżawa		215 333,27	4 862,00
2.	Wynajem budynków mieszkalnych		
2.1.	Rataj Stanisław – Paszkowice 61	955,40	0,00
2.2.	Matusiak Adam – Topolice 31	1 999,96	0,08
2.3.	Elena Pukas – Skórkowice, ul. Przedborska 23	2 090,88	0,00
Razem wynajem budynków mieszkalnych		5 046,24	0,08
3.	Wynajem placu targowego		
3.1.	Romańczuk Joanna – plac nauka jazdy	413,60	0,00
3.2.	AW Events Antoni Węglarski	0,00	800,00
3.3.	Luna art.	365,85	0,00
3.4.	Agencja Artystyczna	243,90	0,00
Razem wynajem plac targowy		1 023,35	800,00
4.	Wynajem Świetlic i Domu Kultury		
4.1.	Dom Kultury w Żarnowie	11 000,00	200,00
4.2.	Świetlica w Miedznej Murowanej	305,00	0,00
4.3.	Świetlica w Straszowej Woli	130,00	0,00



4.4.	Świetlica w Soczówkach	845,00	0,00
4.5.	Świetlica w Skórkowicach	290,00	0,00
4.6.	Świetlica w Malkowie	205,00	0,00
4.7.	Świetlica w Pilichowicach	115,00	0,00
Razem wynajem Świetlic i Domu Kultury		12 890,00	200,00
5.	Wynajem Szkoła		
5.1.	Radosna Dolinka	4 400,00	0,00
5.2.	PHU „GWARCOM”	2 017,68	0,00
5.3.	Amitrans	800,00	0,00
5.4.	Szkoła Zawodowa	46,30	0,00
5.5.	Wynajem hali	163,00	0,00
Razem		7 426,97	0,00

Źródło: opracowanie własne na podstawie Zarządzenia Nr 17/2022 Wójta Gminy Żarnów z dnia 25 marca 2022 r. w sprawie: informacji o stanie mienia komunalnego wg stanu na dzień 31 grudnia 2021 r.



4. INFORMACJE O REALIZACJI POLITYK, PROGRAMÓW I STRATEGII

4.1. Strategia Rozwoju Gminy Żarnów na lata 2021 – 2030

Strategia Rozwoju Gminy Żarnów na lata 2021 - 2030 jest podstawowym oraz najważniejszym dokumentem samorządu lokalnego, określającym obszary, kierunki i cele interwencji polityki rozwoju, prowadzonej w przestrzeni gminy. Systematyzuje wiedzę o regionie, wyznacza długofalowe kierunki jej rozwoju i wskazuje działania, których realizacja przyczyni się do rozwoju całego obszaru. Jest odpowiedzią na nieustannie zmieniające się zewnętrzne i wewnętrzne warunki gospodarowania oraz wzrost konkurencyjności otoczenia.

Respektując nowatorskie zasady rozwoju regionalnego w Polsce (tzw. nowy paradygmat rozwoju regionalnego), Strategia uwzględnia potrzeby i oczekiwania całej wspólnoty gminnej, promując współpracę pomiędzy samorządem oraz sektorem gospodarczym, organizacjami pozarządowymi i innymi instytucjami, mającymi wpływ na realizację celów strategicznych Gminy Żarnów. Dlatego w systemie zarządzania polityką rozwoju, Strategia pełni rolę kluczową – jako generalny plan postępowania władz samorządu gminnego, a także jako narzędzie współpracy z innymi partnerami samorządowymi, pozarządowymi i prywatnymi. Tworzenie partnerstw na etapie realizacji poszczególnych kierunków interwencji utworzonej Strategii będzie miało kluczowe znaczenie dla pozyskiwania zewnętrznych zasobów finansowych.

Strategia Rozwoju Gminy Żarnów na lata 2021 – 2030 jest instrumentem wspierania pozytywnych zmian na obszarze całej gminy oraz niwelowania barier pojawiających się w otoczeniu. Szczególnie ważna w tym kontekście jest współpraca z innymi jednostkami samorządu terytorialnego. Ten unikalny zarys przyszłości został sporządzony po to, aby gmina mogła korzystać ze swoich atutów oraz odważnie wykorzystywać pojawiające się szanse. Strategia stanowi z jednej strony diagnozę stanu obecnego, z drugiej zaś jest usystematyzowanym zbiorem jasno sprecyzowanych potrzeb i wynikających z nich kierunków działania. Dokument ten ułatwia lokalnym władzom podejmowanie decyzji oraz rozwiązywanie problemów społecznych, gospodarczych, prawnych i ekologicznych, jak również racjonalne rozplanowanie przyszłych działań. Opracowanie Strategii Rozwoju Gminy jest warunkiem koniecznym z uwagi na to, że gmina zamierza ubiegać się o pozabudżetowe środki pomocowe, krajowe i zagraniczne, w tym środki z Unii Europejskiej. Kolejną przesłanką opracowania Strategii jest chęć przyspieszenia rozwoju społeczno – gospodarczego wchodzących w skład gminy miejscowości, poprzez podejmowanie nowych wyzwań i konsekwentne realizowanie zaplanowanych działań.

Najważniejszym celem Strategii jest jednak poprawa warunków życia mieszkańców. Opracowanie tego dokumentu pozytywnie wpłynie na planowanie rozwoju gminy, jak również ułatwi codzienną działalność i podejmowanie decyzji przez władze gminy. Strategia stanowi ponadto cenne źródło informacji dla potencjalnych inwestorów o przyjętych i zakładanych przez gminę ścieżkach rozwoju.

Ten bardzo ważny dokument rozpoczyna wstęp (wprowadzenie), w skład którego wchodzi przesłanki budowy Strategii Rozwoju Gminy Żarnów na lata 2021 – 2030, metodologia i harmonogram prac oraz identyfikacja głównych kierunków rozwoju gminy i sformułowanie planu operacyjnego. Następnie przeprowadzono kompleksową diagnozę społeczno – gospodarczą i dokonano oceny wszystkich działań gminy w każdym obszarze jej działalności. Przeprowadzono analizę SWOT, zaprezentowano wizję rozwoju, wyzwania rozwojowe i plan operacyjny. Działalność samorządu gminnego szczegółowo oceniono w następujących obszarach: Edukacja i gospodarka, Dziedzictwo, turystyka i rekreacja, Usługi publiczne i Zarządzanie rozwojem gminy. Określono kilkanaście celów operacyjnych i wprowadzono system monitoringu i ewaluacji Strategii.

4.2. Inne opracowania strategiczne obowiązujące w Gminie Żarnów



przed uchwaleniem Strategii Rozwoju Gminy Żarnów na lata 2016 – 2020

Dokumentem poprzedzającym uchwalenie Strategii Rozwoju Gminy Żarnów na lata 2016 – 2020 był **Plan Rozwoju Lokalnego (PRL)**. Plan był zgodny z Narodowym Planem Rozwoju, Strategią Rozwoju Województwa Łódzkiego, Strategią Rozwoju Gminy Żarnów na lata 2000 – 2010 oraz Studium Uwarunkowań i Kierunków Zagospodarowania Przestrzennego Gminy Żarnów. Opracowany został zgodnie z wytycznymi zawartymi w Zintegrowanym Programie Operacyjnym Rozwoju Regionalnego (ZPORR) i miał charakter trójdzielny:

- ❖ Część analityczna – diagnoza sytuacji społeczno-gospodarczej połączona z identyfikacją problemów,
- ❖ Część zadaniowa – opis działań przyczyniających się do rozwiązania problemów zdiagnozowanych w części analitycznej,
- ❖ Opis systemu wdrażania i monitorowania.

Opracowanie miało charakter poznawczy i służyło szerokiemu oraz kompleksowemu rozpoznaniu stanu rozwoju, wyodrębnieniu uwarunkowań sprzyjających rozwojowi (czyli szans), bądź ten rozwój ograniczający (czyli zagrożeń), określeniu mocnych i słabych stron gminy w rywalizacji z innymi obszarami. Część analityczna wskazywała aktualny stan rozwoju różnych sfer życia społeczno-gospodarczego istotnych z punktu widzenia rozwoju gminy Żarnów. Część zadaniowa zawierała wykaz projektów, które mogą przyczynić się do poprawy życia mieszkańców. Ten etap opracowania został poddany konsultacjom społecznym, które zostały przeprowadzone za pomocą sondażu. Plan Rozwoju Lokalnego został opracowany w celu:

- 1) Stworzenia dokumentu niezbędnego w uzyskaniu dofinansowania z zewnętrznych środków finansowych, głównie z programu ZPORR.
- 2) Skomunikowania władz gminy z mieszkańcami w zakresie długookresowych zamierzeń inwestycyjnych.
- 3) Skonfrontowania potrzeb inwestycyjnych z możliwościami inwestycyjnymi.
- 4) Uniknięcia jednoczesnego otwierania zbyt wielu frontów inwestycyjnych w stosunku do zdolności finansowych gminy.

Realizacja Planu służyła mieszkańcom gminy Żarnów oraz instytucjom i podmiotom funkcjonującym na jej terenie. Aktualizacja Planu Rozwoju Lokalnego przebiegała w trybie konsultacji z mieszkańcami i przy współpracy z lokalnymi partnerami społeczno – gospodarczymi.

Innymi dokumentami strategicznymi w Gminie Żarnów są:

- ❖ Plan zagospodarowania przestrzennego województwa łódzkiego – 2010 r.,
- ❖ Studium uwarunkowań i kierunków zagospodarowania przestrzennego gminy Żarnów (2006),
- ❖ Wojewódzki Program Małej Retencji (zbiorniki wodne przewidziane do budowy lub modernizacji – powyżej i poniżej 5 ha,
- ❖ Studium dla obszarów nieobwałowanych narażonych na niebezpieczeństwo powodzi – rzeka Czarna Maleniecka, Program ochrony środowiska dla gminy Żarnów,
- ❖ Plan gospodarki odpadami dla gminy Żarnów,
- ❖ Raport o stanie środowiska w województwie łódzkim,
- ❖ Plan odnowy miejscowości Pilichowice na lata 2011 – 2015,
- ❖ Plan odnowy miejscowości Żarnów na lata 2009 – 2013,
- ❖ Podstawowe informacje z Narodowego Spisu Powszechnego Ludności i Mieszkań oraz Powszechnego Spisu Rolnego 2010,



4.3. Studium uwarunkowań i kierunków zagospodarowania przestrzennego gminy Żarnów

Studium jest zgodnie z Ustawą z dnia 27 marca 2003 roku o planowaniu i zagospodarowaniu przestrzennym (D. U. Nr 80, poz. 715, 716, 717) i jest dokumentem planistycznym sporządzonym dla całej gminy. „Studium...” powinno spełniać rolę informacyjną i inspiracyjną, być źródłem wiedzy dla uczestników życia społeczno – gospodarczego oraz władz samorządowych w gminie o:

- uwarunkowaniach społeczno – gospodarczych i przestrzennych na terenie gminy,
- stanie zagospodarowania przestrzennego gminy,
- stanie środowiska przyrodniczego,
- stanie infrastruktury technicznej,
- potencjalnych możliwościach rozwoju w poszczególnych dziedzinach.

W opracowaniu studium wykorzystano materiały studialne i planistyczne dotyczące obszaru gminy Żarnów, strategię rozwoju gminy, materiały dotyczące planu zagospodarowania przestrzennego województwa łódzkiego, wytyczne do studium gminnego opracowane przez Biuro Planowania Przestrzennego Województwa Łódzkiego oraz wytyczne konserwatorskie i wnioski zgłoszone przez instytucje do tego uprawnione na etapie zgłaszania wniosków do zmiany studium. Na podstawie ww. materiałów oraz badań terenowych wykonano analizę, dotyczącą stanu gospodarki przestrzennej gminy i realizacji planu w oparciu o inwentaryzację urbanistyczną i mapę geologiczno-gospodarczą oraz analizy z zakresu środowiska przyrodniczego, kulturowego, delimitacji wartości przestrzeni rolniczej, analizę komunikacji i infrastruktury technicznej. Opracowanie składa się z części opisowej i graficznej – 2 plansze w skali 1: 25 000:

1. Uwarunkowania rozwoju gminy
2. Kierunki polityki przestrzennej

Oznaczenia graficzne ustaleń na rysunkach dostosowano do skali mapy, co oznacza, iż dopuszcza się uszczegółowienie przebiegu granic poszczególnych terenów oraz przebiegu dróg i sieci infrastruktury technicznej na etapie sporządzania miejscowych planów zagospodarowania przestrzennego, pod warunkiem utrzymania zamierzonej dyspozycji przestrzennej.

Głównym celem opracowania zmiany studium jest przeznaczenie terenów przewidzianych pod przemysł, usługi, komunikację, teren cmentarza i wyznaczenie obszarów elektrowni wiatrowych oraz zaktualizowanie uwarunkowań zewnętrznych i wewnętrznych w zakresie interdyscyplinarnymi wytyczenie kierunków ekorozwoju tj. rozwoju zrównoważonego zagospodarowania obszaru gminy, określenie celów rozwoju gminy odnoszących się do gospodarki przestrzennej.

Studium ma za zadanie uwzględnienie następujących celów:

- cel ekonomiczny - zakładający poprawę bytu mieszkańców gminy Żarnów;
- cel społeczny - zakładający poprawę istniejących standardów;
- cele przyrodnicze - hierarchiczne uporządkowanie całości przyrody w obszarach istniejących systemów ekologicznych;
- cele kulturowe - ochrona tradycji, kultury materialnej, zabytków, miejsc pamięci historycznej;
- cele przestrzenne - traktujące przestrzeń jako dobro publiczne.

W opracowaniu wykorzystano:

1. Złożone do Urzędu Gminy Żarnów wnioski dotyczące uwarunkowań i kierunków rozwoju gminy,
2. Informacje przedstawione w strategii rozwoju gminy Żarnów,
3. Dane bieżące z referatów w gminie, uwagi i postulaty zgłoszone na kilku konsultacyjnych spotkaniach roboczych w Urzędzie Gminy Żarnów,

Cele rozwoju zagospodarowania przestrzennego gminy Żarnów w formie graficznej i opisowej zostały sformułowane w wyniku wszechstronnej analizy uwarunkowań przestrzennych i kierunków zagospodarowania przestrzennego, których synteza stanowi fragment przedmiotowego opracowania. Studium daje szansę na integrację przestrzeni jako określonej całości obszaru gminy.



Zgodnie z ustawą o zagospodarowaniu przestrzennym stanowi podstawowy materiał określający politykę rozwoju przestrzenno-gospodarczego gminy do sporządzania miejscowych planów zagospodarowania przestrzennego.

ZAKRES DZIAŁANIA STUDIUM W UJĘCIU TERYTORIALNYM:

- studium obejmuje cały obszar gminy Żarnów w obecnie obowiązujących granicach administracyjnych.

W UJĘCIU PRZEDMIOTOWYM OKREŚLA:

- obszary objęte lub przewidywane do objęcia ochroną na podstawie przepisów szczególnych.
- lokalne zasoby środowiska przyrodniczego oraz zagrożenia środowiskowe – obszary rolniczej przestrzeni produkcyjnej
- obszary zabudowane ze wskazaniem terenów wymagających przekształceń
- obszary przeznaczone do zorganizowanej działalności inwestycyjnej
- obszary przewidziane pod zabudowę mieszkaniową
- możliwości i kierunki rozwoju komunikacji (w tym ścieżki rowerowe) i infrastruktury technicznej
- obszary, dla których konieczne jest sporządzenie miejscowych planów zagospodarowania przestrzennego z uwagi na przepisy szczególne lub szczególne uwarunkowania
- obszary przewidziane do realizacji zadań i programów wynikających z polityki państwa i województwa.

W UJĘCIU KOMPETENCYJNYM:

- studium stanowi tzw. akt kierownictwa wewnętrznego. Jego metoda wiąże zarówno Radę i Wójta Gminy oraz jednostki organizacyjne Gminy Żarnów. Studium nie ma mocy aktu prawnego powszechnie obowiązującego, ale pełni ogromną rolę w działaniach Rady, pracy Wójta Gminy i instytucji podległych, które dotyczą gospodarki przestrzennej gminy, jest instrumentem służącym koordynacji działań.

W UJĘCIU CZASOWYM:

- terminu ważności studium nie określa się ze względu na konieczność ciągłej jego oceny przez władze gminy w warunkach dokonujących się przemian w kraju.

Gmina Żarnów posiada aktualnie „Zmianę studium uwarunkowań i kierunków zagospodarowania przestrzennego gminy Żarnów” uchwaloną Uchwałą nr XXXIII/144/06 Rady Gminy Żarnów z dnia 29.09.2006 r. Obecnie trwają prace nad aktualizacją studium, które zostaną zakończone w 2022 roku.

4.4. Prognoza oddziaływania na środowisko Planu Gospodarki Niskoemisyjnej Gminy Żarnów

Plan Gospodarki Niskoemisyjnej dla Gminy Żarnów na lata 2021 – 2030 wyznacza cele oraz przedsięwzięcia mające wpływ na poprawę jakości życia mieszkańców na terenie ich zamieszkania (w granicach administracyjnych gminy).

Realizacja poszczególnych zadań ma doprowadzić do:

- poprawy jakości powietrza, w tym przede wszystkim w okresie grzewczym, tj. w okresie narażenia na wysokie stężenia zanieczyszczeń;
- oszczędności związanych z redukcją zużycia poszczególnych paliw (nośników energii), ale także racjonalnego zużycia energii, dzięki takim inwestycjom jak:
 - termomodernizacja budynków użyteczności publicznej, jak i indywidualnych (mieszkańców),
 - modernizacja oświetlenia ulicznego w kierunku energooszczędności;



- zwiększenia wykorzystania odnawialnych źródeł energii,
- poprawa stanu technicznego nawierzchni drogowych, zwłaszcza lokalnych, co wiąże się nie tylko z poprawą komfortu przejazdów, ale przede wszystkim doprowadzi to do ekonomiczniejszego zużycia paliw w pojazdach i redukcji szkodliwych emisji spalin,
- wymiany przestarzałych kotłów/pieców (często tzw. kopciuchów) na nowoczesne i sprawniejsze źródła, co ma największy wpływ na obniżenie wielkości niskiej emisji.

Biorąc pod uwagę zapisy Rozporządzenia Rady Ministrów z dnia 10 września 2019r. w sprawie przedsięwzięć mogących znacząco oddziaływać na środowisko (Dz. U. 2019, poz. 1839) przedmiotowy dokument może wyznaczać ramy dla późniejszej realizacji przedsięwzięć mogących znacząco oddziaływać na środowisko, gdyż planuje się inwestycje pn.

- *Zadanie 6. Budowa instalacji fotowoltaicznych o mocy powyżej 500 kW*
- *Zadanie 11. Poprawa stanu dróg gminnych*

Zadanie 6. dotyczy zabudowy systemami fotowoltaicznymi wraz z infrastrukturą towarzyszącą, których powierzchnia może wynieść powyżej 1ha - wg w/w Rozporządzenia przedsięwzięcie to zalicza się do rodzaju przedsięwzięć mogących potencjalnie znacząco oddziaływać na środowisko. Należy jednak wskazać, że *Zadanie 6* swoim zakresem obejmuje wyłącznie planowane przedsięwzięcia dla których każdorazowo Inwestor:

- uzyskał decyzje o środowiskowych uwarunkowaniach zgody na realizację przedsięwzięcia – dla instalacji planowanych w latach 2021 – 2025 – postępowanie zakończono;
- postępowanie o wydanie decyzji środowiskowej jest w toku (dla inwestycji planowanych w perspektywie do 2030 roku).

Zadanie 11. Dotyczy odcinków dróg lokalnych o różnej długości, w tym również rozbudowę/modernizację dróg o nawierzchni twardej o całkowitej długości przedsięwzięcia powyżej 1km - wg w/w Rozporządzenia przedsięwzięcie to zalicza się do rodzaju przedsięwzięć mogących potencjalnie znacząco oddziaływać na środowisko.

Pozostałe zadania inwestycyjne z uwagi na planowany zakres, rodzaj i skalę nie są zaliczane do przedsięwzięć mogących znacząco oddziaływać na środowisko. Intencją planu zadań jest poprawa jakości powietrza w najbliższym otoczeniu obszarów zabudowanych, ochrona klimatu ziemi, tworzenie warunków zdrowego życia mieszkańców bez smogu.

Realizacja postanowień dokumentu, przy przestrzeganiu odpowiednich procedur bezpiecznego postępowania oraz przepisów bhp, nie powinna spowodować wystąpienia ryzyka dla zdrowia ludzi oraz środowiska naturalnego. Uwzględniając również zapisy Dyrektywy ptasiej planowane działania nie będą oddziaływać negatywnie na populację ptaków jak również na ochronę siedlisk poszczególnych gatunków.

Wszelkie ustalenia zawarte w ww. dokumencie dotyczą obszaru mieszczącego się wyłącznie w granicach administracyjnych Gminy Żarnów. Program w swoich założeniach i celach nie będzie oddziaływał transgranicznie.

Ocenia się, że Planu Gospodarki Niskoemisyjnej w zasadniczy sposób może przyczynić się do poprawy stanu środowiska naturalnego. Działania wynikające z przedmiotowego dokumentu zostaną zrealizowane i zaprojektowane w sposób minimalizujący negatywne oddziaływanie na środowisko naturalne. Charakter planowanych działań, rodzaj i skala oddziaływań na środowisko oraz cechy obszaru objętego spodziewanym oddziaływaniem powodują, że realizacja zadań proponowanych w Programie, nie spowoduje znaczącego negatywnego oddziaływania na środowisko naturalne.

Ocena oddziaływania na środowisko stanowi instrument prawny regulujący wpływ przyjętych działań na poszczególne komponenty środowiska przyrodniczego oraz zdrowie i warunki życia ludzi, z uwzględnieniem współzależności między nimi. W odniesieniu do dokumentów



strategicznych, polityk, planów lub programów kwestię oceny oddziaływania na środowisko reguluje tzw. strategiczna ocena oddziaływania na środowisko, zgodnie z Ustawą z dnia 3 października 2008 roku *o udostępnianiu informacji o środowisku i jego ochronie, udziale społeczeństwa w ochronie środowiska oraz o ocenach oddziaływania na środowisko* (tekst jedn.: Dz.U. z 2021 r. poz. 247 z póź. zm.) – dalej ustawa OOS.

4.5. Plan Gospodarki Niskoemisyjnej Gminy Żarnów na lata 2021 – 2030

Plan Gospodarki Niskoemisyjnej (PGN) sporządzony został dla gminy Żarnów i obejmuje całą Gminę, w jej granicach administracyjnych. Częścią PGN jest Bazowa Inwentaryzacja Emisji (BEI), zawierająca wyselekcjonowane i usystematyzowane informacje pozwalające na ocenę gospodarki energią w Gminie oraz w jej poszczególnych sektorach i obiektach.

Celem nadrzędnym opracowania PGN jest ustalenie potrzeb i problemów występujących na terenie Gminy w zakresie gospodarki niskoemisyjnej oraz wyznaczenie kierunków działań, które mają m.in. przyczynić się do redukcji emisji gazów cieplarnianych, zwiększenia udziału energii pochodzącej z źródeł odnawialnych (OZE) oraz redukcji zużycia energii finalnej, poprzez podniesienie efektywności energetycznej. Dodatkowo celem sporządzenia i wdrażania PGN jest zapewnienie korzyści ekonomicznych, społecznych i środowiskowych, zgodnie z zasadą rozwoju zrównoważonego, płynących z działań zmniejszających emisje.

Plan Gospodarki Niskoemisyjnej dla Gminy Żarnów jest odzwierciedleniem potrzeby kształtowania postaw i działań na rzecz budowania gospodarki niskoemisyjnej, wynikających zarówno z zobowiązań międzynarodowych Polski, jak i z założeń polityki krajowej. Działania określone w PGN są także skoordynowane z założeniami dokumentów programowo-strategicznych i planistycznych szczebla regionalnego i lokalnego. PGN uwzględnia założenia i wytyczne określone przez Narodowy Fundusz Ochrony Środowiska i Gospodarki Wodnej oraz wypracowane w ramach Porozumienia Burmistrzów dla zrównoważonej gospodarki energetycznej na szczeblu lokalnym (tzw. *SEAP*).

Cel opracowania

Celem Planu Gospodarki Niskoemisyjnej jest analiza i przedstawienie działań możliwych do realizacji, których wdrożenie będzie skutkowało zmniejszeniem zużycia energii oraz ograniczeniem emisji zanieczyszczeń i gazów cieplarnianych do atmosfery.

Główne cele dokumentu powiązane są z celami określonymi w pakiecie klimatyczno-energetycznym, tj.:

- poprawa jakości powietrza poprzez redukcję emisji zanieczyszczeń i gazów cieplarnianych związanej ze spalaniem paliw na terenie gminy Żarnów,
- zwiększenie udziału energii pochodzącej ze źródeł odnawialnych,
- redukcja poziomu zużytej energii finalnej na terenie gminy Żarnów.

Powyższe cele zostaną osiągnięte głównie dzięki realizacji następujących celów operacyjnych:

- zidentyfikowanie obszarów problemowych na terenie gminy Żarnów,
- optymalizacja zarządzania energią i środowiskiem,
- zmniejszenie energochłonności w poszczególnych sektorach odbiorców energii,
- zoptymalizowanie działań związanych z produkcją i wykorzystaniem energii,
- wzrost udziału energii ze źródeł odnawialnych,
- wzrost poziomu świadomości społeczeństwa z zakresu ochrony środowiska,
- aktywizacja lokalnej społeczności oraz poszczególnych uczestników lokalnego rynku energii w działania ograniczające emisję gazów cieplarnianych.



Zakres opracowania

Niniejszy Plan Gospodarki Niskoemisyjnej został opracowany zgodnie ze szczegółowymi zaleceniami dotyczącymi struktury planu gospodarki niskoemisyjnej udostępnionymi przez Narodowy Fundusz Ochrony Środowiska i Gospodarki Wodnej (NFOŚiGW). Zgodnie z wytycznymi zalecana struktura dokumentu powinna przedstawiać się następująco:

1. Streszczenie
2. Ogólna strategia
 - Cele strategiczne i szczegółowe
 - Stan obecny
 - Identyfikacja obszarów problemowych
 - Aspekty organizacyjne i finansowe (struktury organizacyjne, zasoby ludzkie, zaangażowane strony, budżet, źródła finansowania inwestycji, środki finansowe na monitoring i ocenę)
3. Wyniki bazowej inwentaryzacji emisji dwutlenku węgla
4. Działania/zadania i środki zaplanowane na cały okres objęty planem
 - Długoterminowa strategia, cele i zobowiązania
 - Krótko/średnioterminowe działania/zadania

Przy opracowywaniu Planu gospodarki niskoemisyjnej gminy Żarnów wzięto pod uwagę następujące założenia:

- planem objęto całość obszaru geograficznego gminy,
- uwzględniono zakres działań przewidzianych do realizacji na szczeblu gminy,
- skoncentrowano się na działaniach niskoemisyjnych i efektywnie wykorzystujących zasoby,
- w planowanych przedsięwzięciach uwzględniono współuczestnictwo odbiorców energii (podmioty usługowo-przemysłowe, firmy transportowe, gospodarstwa domowe),
- planem objęto w szczególności obszar, w którym władze lokalne mają wpływ na zużycie energii w perspektywie długoterminowej (m.in. budynki użyteczności publicznej, oświetlenie uliczne etc.),
- w planie przewidziano działania mające wpływ na zmiany postaw konsumpcyjnych użytkowników energii,
- zapewniono spójność Planu gospodarki niskoemisyjnej z opracowanymi bądź tworzonymi dokumentami strategicznymi i planistycznymi.

Opracowanie planu zostało poprzedzone szczegółową analizą sytuacji społeczno-gospodarczej i uwarunkowań środowiskowych panujących na terenie Gminy Żarnów.

Plan przedstawia bilans energetyczny gminy z uwzględnieniem wszystkich grup konsumentów, dostawców energii funkcjonujących w Gminie Żarnów za rok bazowy 2014.

Jako rok bazowy przyjęto rok inwentaryzacji, tzn. 2014 rok.

Wyjściowa inwentaryzacja emisji gazów cieplarnianych do powietrza jest warunkiem wstępnym opracowania Planu Gospodarki Niskoemisyjnej. Podstawą do oceny obecnej sytuacji gminy Żarnów pod względem struktury zużycia energii i związanej z tym emisji zanieczyszczeń było zebranie informacji z sektorów takich jak:

- Obiekty użyteczności publicznej,
- Mieszkalnictwo,
- Sektor gospodarczy,
- Transport,
- Oświetlenie uliczne.

Całkowite zużycie energii w gminie Żarnów w roku bazowym (2014) wyniosło **126 428,8 MWh**.

Całkowita emisja osiągnęła w 2014 roku poziom **42 781,8 Mg CO₂**.



Produkcja energii z OZE (biomasa) w roku bazowym wynosi **5 320,91 MWh**.
Ogólne wyniki przedstawiono w poniższej tabeli:

Tabela 1. Streszczenie podsumowanie zużycia energii końcowej (elektrycznej i ciepłej łącznie) i emisji CO₂ na terenie gminy Żarnów – Rok bazowy

	Obiekty użyteczności publicznej	Mieszkalnictwo	Sektor gospodarczy	Transport	Oświetlenie uliczne	Suma
Zużycie energii [MWh/rok]	1066,34	54817,21	3677,44	66509,91	357,93	126 428,8
Emisja CO ₂ [MgCO ₂ /rok]	412,02	23365,23	1793,49	16784,76	426,29	42 781,8

Material źródło: PGN2020

Największy udział w całkowitym zużyciu energii oraz emisji CO₂ do atmosfery w gminie Żarnów przypada na sektor mieszkalnictwa. Wynika to z faktu, że większość gospodarstw wykorzystuje do ogrzewania i przygotowania ciepłej wody użytkowej systemy (głównie kotłownie węglowe) o niskiej efektywności energetycznej. Duża część budynków mieszkalnych jest nieocieplona, co również w znacznym stopniu wpływa na efektywność energetyczną. Zużycie energii w obiektach użyteczności publicznej stanowi niespełna 1% całkowitego zużycia. Jest to spowodowane stosunkowo dobrym stanem budynków gminnych. Główny wpływ na zużycie energii i emisję zanieczyszczeń z transportu mają przebiegające przez terytorium gminy odcinki dróg krajowych i wojewódzkich. Pobór energii przez oświetlenie uliczne stanowi najmniejszą część zużycia w całej gminie. Głównym celem wdrożenia Planu Gospodarki Niskoemisyjnej dla gminy Żarnów jest zmniejszenie emisji CO₂ z obszaru gminy.

STRATEGIA DŁUGOTERMINOWA

Strategia działania określona w *Planie Gospodarki Niskoemisyjnej dla Gminy Żarnów na lata 2021-2030* stanowi kontynuację strategii działań określonych jako długoterminowe w ramach wcześniejszego opracowania Planu Gospodarki Niskoemisyjnej (*PGN 2020*).

Celem nadrzędnym rozwoju gospodarki niskoemisyjnej w perspektywie długookresowej jest poprawa jakości powietrza na terenie gminy Żarnów.

Zakres czasowy działań przewidzianych w Planie Gospodarki Niskoemisyjnej dla Gminy Żarnów obejmuje lata 2021-2025 – dla strategii krótko/średnioterminowej. Ponadto, w Planie zawarto cele i zobowiązania strategii długoterminowej, w perspektywie do 2030r.

1. Uwarunkowania prawne i formalne. Zgodność Planu z dokumentami i programami strategicznymi

Opracowanie Planu Gospodarki Niskoemisyjnej jest odzwierciedleniem potrzeby kształtowania postaw i działań na rzecz budowania gospodarki niskoemisyjnej, wynikających zarówno z zobowiązań międzynarodowych Polski, jak i z założeń polityki krajowej. Działania określone w niniejszym Planie Gospodarki Niskoemisyjnej są skoordynowane z założeniami dokumentów programowo-strategicznymi i planistycznymi szczebla regionalnego i lokalnego.

Plan Gospodarki Niskoemisyjnej opracowywany jest w oparciu o szereg przepisów prawnych, z których najważniejsze to:

- Ustawa z dnia 8 marca 1990 r. o samorządzie gminnym (t.j. Dz. U. z 2021 r. poz. 1372)
- Ustawa z dnia 27 kwietnia 2001r. prawo ochrony środowiska (t.j. Dz. U. z 2020r. poz. 1219 z późn. zm.)
- Ustawa z dnia 3 października 2008r. o udostępnieniu informacji o środowisku i jego



ochronie, udziale społeczeństwa w ochronie środowiska oraz o ocenach oddziaływania na środowisko (t.j. Dz. U. z 2021 r. poz. 247 ze zm.)

- Ustawa z dnia 27 marca 2003r. o planowaniu i zagospodarowaniu przestrzennym (t.j. Dz. U. z 2021 r. poz. 741 z późn. zm.)
- Ustawa z dnia 10 kwietnia 1997r. prawo energetyczne (t.j. Dz. U. z 2021 r. poz. 716 z późn. zm.)
- Ustawa z dnia 20 lutego 2015 r. o odnawialnych źródłach energii (t.j. Dz. U. 2021r. poz. 610 z późn. zm.)
- Ustawa z dnia 7 lipca 1994 r. prawo budowlane (t.j. Dz. U. z 2020r. poz. 1333, z późn. zm.)
- Ustawa z dnia 15 kwietnia 2011 r. o efektywności energetycznej (t.j. Dz. U. z 2020r. poz. 264, z późn. zm.)
- Ustawa z dnia 21 listopada 2008 r. o wspieraniu termomodernizacji i remontów oraz o centralnej ewidencji emisyjności budynków (t.j. Dz. U. z 2021r. poz. 554 z późn. zm.),
- Ustawa z dnia 14 września 2012 r. o etykietowaniu produktów związanych z energią (t.j. Dz. U. z 2020 r. poz. 378)

Zgodnie z zapisami ustawy z dnia 3 października 2008 r. o udostępnianiu informacji o środowisku i jego ochronie, udziale społeczeństwa w ochronie środowiska oraz o ocenach oddziaływania na środowisko (t.j. Dz. U. z 2021 r. poz. 247 ze zm.), przedmiotowy dokument poddany zostanie procedurze strategicznej oceny oddziaływania na środowisko.

Etapy procedury w zakresie strategicznej oceny oddziaływania na środowisko są następujące:

- Wystąpienie z wnioskiem do Regionalnej Dyrekcji Ochrony Środowiska (RDOŚ) i Państwowego Wojewódzkiego Inspektora Sanitarnego (PWIS) o stwierdzenie braku konieczności przeprowadzenia strategicznej oceny oddziaływania na środowisko dla przedmiotowego dokumentu,
- Jeżeli organy stwierdzą konieczność przeprowadzenia strategicznej oceny oddziaływania na środowisko:
- złożenie wniosku do RDOŚ i PWIS o ustalenie zakresu i stopnia szczegółowości informacji wymaganych w prognozie oddziaływania na środowisko,
- opracowanie prognozy oddziaływania na środowisko dla projektu dokumentu,
- przygotowanie wniosku o zaopiniowanie Prognozy oddziaływania na środowisko,
- przedłożenie projektu dokumentu wraz z Prognozą do zaopiniowania przez RDOŚ i PWIS
- zapewnienie udziału społeczeństwa – konsultacje społeczne,
- sporządzenie podsumowania strategicznej oceny oddziaływania na środowisko,
- Przyjęcie dokumentu Uchwałą Rady Miasta/Gminy oraz przekazanie przyjętego Uchwałą dokumentu wraz z podsumowaniem strategicznej oceny oddziaływania na środowisko do RDOŚ i PWIS.

4.6. Program Ochrony Środowiska dla Gminy Żarnów

Podstawą prawną opracowania **Programu Ochrony Środowiska dla Gminy Żarnów na lata 2020 – 2023 z perspektywą do roku 2027** (przyjętego Uchwałą Rady Gminy nr XXIX/193/2021 z dnia 25 lutego 2021 roku) jest Ustawa z dnia 27 kwietnia 2001 r. Prawo ochrony środowiska (Dz. U. 2001 r. nr 62, poz. 627) z późniejszymi zmianami. Ustawa Prawo ochrony środowiska zobowiązuje władze gminne do sporządzenia programów ochrony środowiska uwzględniając cele ekologiczne, priorytety ekologiczne, rodzaj i harmonogram działań ekologicznych, w tym mechanizmy prawno – ekonomiczne i środki finansowe. Dokument ten ma nawiązywać, z mocy ustawy, do dokumentów wyższego rzędu, w szczególności: polityki ekologicznej kraju i programu ochrony środowiska dla województwa łódzkiego i powiatu



opoczyńskiego.

Program ochrony środowiska stanowi dokument dla samorządu lokalnego w zakresie ochrony środowiska, określający cele i zadania wyznaczone do realizacji w odpowiednich horyzontach czasowych, nawiązujących do kierunków przyjętych na poziomie państwa, województwa, powiatu.

Naczelną zasadą przyjętą w opracowaniu jest zasada zrównoważonego rozwoju, umożliwiająca harmonizację rozwoju gospodarczego i społecznego gminy z ochroną jej walorów środowiskowych.

4.7. Opieka nad zabytkami

Trwa opracowywanie aktualnej wersji Programu opieki nad zabytkami w Gminie Żarnów, przy aktywnej współpracy łódzkiego Konserwatora Zabytków i instytucji wspierających ochronę zabytków w województwie łódzkim i powiecie opoczyńskim. Aktualizacja obejmuje również ważne dokumenty, znajdujące się w Urzędzie Gminy w Żarnowie: „Planu ochrony zabytków na wypadek konfliktu zbrojnego i sytuacji kryzysowych dla terenu Gminy Żarnów” i „Gminnej Ewidencji Zabytków”. Sporządzenie, konsultacje i zatwierdzenie gminnego programu opieki nad zabytkami, na bazie posiadanej i zaktualizowanej dokumentacji, planowane jest najpóźniej do końca 2022 roku.

Poniżej – aktualny wykaz zabytków nieruchomych, zaewidencjonowanych w Gminie Żarnów, na podstawie aktualizowanej Gminnej Ewidencji Zabytków:

Nr karty GEZ (ZN)	Nazwa	Miejscowość	Adres, lokalizacja szczegółowa	Datowanie	Forma ochrony zabytków
					Uwagi
ZN-1	Park dworski	Budków	Część działki nr ewid. 289, obręb Budków	XIX w.	RZ pod nr 352 z 28.02.1985 Ujęty w WEZ
ZN-2	Park dworski	Paszkowice	Działki nr ewid. 516, 833, 517/2 oraz część działki nr ewid. 517/1, obręb Paszkowice	XIX w.	RZ pod nr 351 z 28.02.1985 Ujęty w WEZ
ZN-3	Kościół parafialny rzymsko-katolicki p. w. św. Łukasza Ewangelisty	Skórkowice	Działka nr ewid. 453, obręb Skórkowice	1639 – 1648 r. Rozbudowany w 1924 r.	RZ pod nr 737 z 09.04.1972 Ujęty w WEZ
ZN-4	Park dworski	Trojanowice	Działka nr ewid. 245/3, obręb Trojanowice	I poł. XIX w.	RZ pod nr 267 z 07.10.1976 Ujęty w WEZ
ZN-5	Park dworski	Wierchowisko	Działki nr ewid. 850, 751/2 oraz część działek nr ewid. 752/1, 749, 808, 807, obręb Wierchowisko	k. XIX w.	RZ pod nr 354 z 26.06.1985 Ujęty w WEZ
ZN-6	Kościół parafialny rzymsko-katolicki p. w. św. Mikołaja	Żarnów	Działka nr ewid. 47, obręb Żarnów (ul. Szkolna 12 w miejscowości Żarnów)	II poł. XII w.	RZ pod nr 345 z 21.06.1967 Ujęty w WEZ
ZN-7	Układ przestrzenny	Żarnów	–	1065 r.	RZ pod nr 455 z 03.12.1956 Ujęty w WEZ
ZN-8	Dom drewniany	Antoniów	Działka nr ewid. 209, obręb Antoniów (Antoniów 22)	pocz. XX w.	Ujęty w WEZ
ZN-9	Park	Dłużniewice	Działki nr ewid. 88, 87/4 obręb Dłużniewice	XIX w.	Ujęty w WEZ
ZN-10	Park	Myślubórz	Część działki nr ewid. 812,	XIX w.	Ujęty w WEZ



Nr karty GEZ (ZN)	Nazwa	Miejscowość	Adres, lokalizacja szczegółowa	Datowanie	Forma ochrony zabytków
					Uwagi
			813, 169, 246, obręb Myślubórz		
ZN-11	Dwór	Paszkowice	Działka nr ewid. 516, obręb Paszkowice (Paszkowice 61)	I poł. XIX w.	Ujęty w WEZ
ZN-12	Dom	Pilichowice	Działka nr ewid. 352/1, obręb Pilichowice (Pilichowice 9)	pocz. XX w.	Ujęty w WEZ
ZN-13	Dom	Pilichowice	Działka nr ewid. 872, obręb Pilichowice (Pilichowice 12)	pocz. XX w.	Ujęty w WEZ
ZN-14	Dom	Pilichowice	Działka nr ewid. 343, obręb Pilichowice (Pilichowice 16)	pocz. XX w.	Ujęty w WEZ
ZN-15	Dom	Pilichowice	Działka nr ewid. 350, obręb Pilichowice (Pilichowice 8)	pocz. XX w.	Ujęty w WEZ
ZN-16	Park	Siedłów	Część działki nr ewid. 37/1 obręb Siedłów	ok. 1920 r.	Ujęty w WEZ
ZN-17	Budynek gospodarczy	Skórkowice	Działka nr ewid. 609, obręb Skórkowice (Skórkowice 14)	ok. 1910 r.	Ujęty w WEZ
ZN-18	Dzwonnica kościoła parafialnego p. w. św. Łukasza Ewangelisty	Skórkowice	Działka nr ewid. 453, obręb Skórkowice	I poł. XIX w.	Ujęty w WEZ
ZN-19	Plebania przy kościele parafialnym p. w. św. Łukasza Ewangelisty	Skórkowice	Działka nr ewid. 451/1, obręb Skórkowice (ul. Jana Pawła II 2 w miejscowości Skórkowice)	1902 r.	Ujęty w WEZ
ZN-20	Cmentarz rzymsko-katolicki	Skórkowice	Część działki nr ewid. 39 obręb Skórkowice	XVIII/XIX w.	Ujęty w WEZ
ZN-21	Park	Skórkowice	Część działki nr ewid. 490, obręb Skórkowice	XVIII w.	Ujęty w WEZ
ZN-22	Dom drewniany	Straszowa Wola	Działka nr ewid. 276, obręb Straszowa Wola (Straszowa Wola 13)	pocz. XX w.	Ujęty w WEZ
ZN-23	Dom	Straszowa Wola	Działka nr ewid. 222, obręb Straszowa Wola Straszowa Wola 36	ok. 1900 r.	Ujęty w WEZ
ZN-24	Dom	Topolice	Działka nr ewid. 157, obręb Topolice (Topolice 38)	pocz. XX w.	Ujęty w WEZ
ZN-25	Dom	Topolice	Działka nr ewid. 1513 obręb Topolice (Topolice 48)	1919 r.	Ujęty w WEZ
ZN-26	Dom	Topolice	Działka nr ewid. 213 obręb Topolice (Topolice 66)	ok. 1880 r.	Ujęty w WEZ
ZN-27	Chałupa z oborą	Topolice	Działka nr ewid. 319 obręb Topolice (Topolice 77)	ok. 1900 r.	Ujęty w WEZ
ZN-28	Dom	Topolice	Działka nr ewid. 403 obręb Topolice (Topolice 121)	pocz. XX w.	Ujęty w WEZ
ZN-29	Grób żołnierzy AK w formie kapliczki z tablicą upamiętniającą	Wierzchowisko	Działka nr ewid. 749 obręb Wierzchowisko	1944 r.	Ujęty w WEZ



Nr karty GEZ (ZN)	Nazwa	Miejscowość	Adres, lokalizacja szczegółowa	Datowanie	Forma ochrony zabytków
					Uwagi
ZN-30	Dwór	Wierzchowisko	Działka nr ewid. 749 obręb Wierzchowisko (Wierzchowisko 22)	I poł. XIX w.	Ujęty w WEZ
ZN-31	Dom	Zdyszewice	Działka nr ewid. 214/2 obręb Zdyszewice (Zdyszewice 64)	1890 r.	Ujęty w WEZ
ZN-32	Dom	Zdyszewice	Działka nr ewid. 204 obręb Zdyszewice (Zdyszewice 78)	ok. 1880 r.	Ujęty w WEZ
ZN-33	Dom murowany	Żarnów	Działka nr ewid. 164 obręb Żarnów (ul. 17 Stycznia 2 w miejscowości Żarnów)	ok. 1920 r.	Ujęty w WEZ
ZN-34	Cmentarz rzymsko- katolicki przykościelny p. w. św. Mikołaja	Żarnów	Działka nr ewid. 47 obręb Żarnów	XVII w.	Ujęty w WEZ
ZN-35	Dzwonnica kościoła p. w. św. Mikołaja	Żarnów	Działka nr ewid. 47 obręb Żarnów	XIX/XX w.	Ujęty w WEZ
ZN-36	Ogrodzenie i otoczenie kościółka parafialnego p. w. św. Mikołaja	Żarnów	Działka nr ewid. 47 obręb Żarnów	przed 1893 r. pocz. XX w.	Ujęty w WEZ
ZN-37	Cmentarz rzymsko-katolicki	Żarnów	Działka nr ewid. 555 obręb Żarnów	przed 1855 r.	Ujęty w WEZ
ZN-38	Kapliczka rzymsko- katolicka pod patronatem św. Rozalii	Żarnów	Działka nr ewid. 186 obręb Żarnów (przy skrzyżowaniu ul. Koneckiej i ul. 17 Stycznia)	XIX w.	Ujęty w WEZ
ZN-39	Cmentarz rzymsko-katolicki epidemiczny	Żarnów – Dorobna Wieś	Działka nr ewid. 1621 obręb Żarnów	II poł. XIX w.	Ujęty w WEZ
ZN-40	Cmentarz żydowski	Żarnów – Tresta Wesoła	Działka nr ewid. 1853 obręb Żarnów	XIX w.	Ujęty w WEZ
ZN-41	Dom	Antoniów	Działka nr ewid. 291 obręb Antoniów (Antoniów 8)	ok. 1918 r.	-----
ZN-42	Dom	Antoniów	Działka nr ewid. 95 obręb Antoniów (Antoniów 10)	pocz. XX w.	-----
ZN-43	Dom	Antoniów	Działki nr ewid. 312, 313 obręb Antoniów (Antoniów 24)	ok. 1912 r.	-----
ZN-44	Układ przestrzenny	Antoniów	–	XIX w.	-----
ZN-45	Dom	Bronów	Działka nr ewid. 12 obręb Bronów (Bronów 35)	pocz. XX w.	-----
ZN-46	Układ przestrzenny	Bronów	–	–	-----
ZN-47	Dom	Chelsty	Działka nr ewid. 78 obręb Chelsty (Chelsty 11)	pocz. XX w.	-----
ZN-48	Dom	Chelsty	Działka nr ewid. 53 obręb Chelsty (Chelsty 28)	pocz. XX w.	-----
ZN-49	Dom	Chelsty	Działka nr ewid. 50 obręb Chelsty (Chelsty 30)	pocz. XX w.	-----
ZN-50	Dom	Chelsty	Działka nr ewid. 158	pocz. XX w.	-----



Nr karty GEZ (ZN)	Nazwa	Miejscowość	Adres, lokalizacja szczegółowa	Datowanie	Forma ochrony zabytków
					Uwagi
			obręb Chelsty (Chelsty 50)		
ZN-51	Dom	Chelsty	Działka nr ewid. 156 obręb Chelsty (Chelsty 52)	pocz. XX w.	-----
ZN-52	Układ przestrzenny	Chelsty	–	pocz. XX w.	-----
ZN-53	Układ przestrzenny	Grębenice	–	–	-----
ZN-54	Dom	Marcinków	Działki nr ewid. 165/2, 167 obręb Marcinków (Marcinków 27)	1914 r.	-----
ZN-55	Dom	Marcinków	Działka nr ewid. 164 obręb Marcinków (Marcinków 26)	1914 r.	-----
ZN-56	Układ przestrzenny	Miedzna Murowana	–	1234 r.	-----
ZN-57	Układ przestrzenny	Myślubórz	–	–	-----
ZN-58	Dom	Paszkowice	Działki nr ewid. 421/2, 809 obręb Paszkowice (Paszkowice 35)	pocz. XX w.	-----
ZN-59	Układ przestrzenny	Paszkowice	–	–	-----
ZN-60	Układ przestrzenny	Pilichowice	–	–	-----
ZN-61	Układ przestrzenny	Sielec	–	–	-----
ZN-62	Cmentarz rzymsko- katolicki przykościelny	Skórkowice	Działka nr ewid. 453 obręb Skórkowice	–	-----
ZN-63	Układ przestrzenny	Skórkowice	–	XIV w.	-----
ZN-64	Układ przestrzenny	Soczówki	–	–	-----
ZN-65	Układ przestrzenny	Straszowa Wola	–	XIV w.	-----
ZN-66	Dom	Tomaszów	Działka nr ewid. 102 obręb Tomaszów (Tomaszów 4)	1900 r.	-----
ZN-67	Dom	Topolice	Działka nr ewid. 274 obręb Topolice (Topolice 15)	lata 20 XX w.	-----
ZN-68	Dom	Topolice	Działka nr ewid. 207 obręb Topolice (Topolice 54)	1943 r.	-----
ZN-69	Dom	Topolice	Działka nr ewid. 315 obręb Topolice (Topolice 71)	pocz. XX w.	-----
ZN-70	Stodola	Topolice	Działka nr ewid. 315 obręb Topolice (Topolice 71)	1909 r.	-----
ZN-71	Układ przestrzenny	Topolice	–	–	-----
ZN-72	Dom	Trojanowice	Działka nr ewid. 244 obręb Trojanowice (Trojanowice 41)	k. XIX w.	-----
ZN-73	Układ przestrzenny	Trojanowice	–	–	-----
ZN-74	Dom	Wierzchowisko	Działka nr ewid. 727/1 obręb Wierzchowisko	1922 r.	-----
ZN-75	Układ przestrzenny	Wierzchowisko	–	–	-----
ZN-76	Układ przestrzenny	Zdyszewice	–	–	-----
ZN-77	Dom (aktualnie obiekt usługowy)	Żarnów	Działka nr ewid. 146 obręb Żarnów (ul. Szeroka 4a w miejscowości Żarnów)	pocz. XX w.	-----



Nr karty GEZ (ZN)	Nazwa	Miejscowość	Adres, lokalizacja szczegółowa	Datowanie	Forma ochrony zabytków
					Uwagi
ZN-78	Dom (aktualnie obiekt usługowy)	Żarnów	Działka nr ewid. 153 obręb Żarnów (ul. Szeroka 18 w miejscowości Żarnów)	k. XIX w.	-----
ZN-79	Dom	Żarnów	Działka nr ewid. 160/2 obręb Żarnów (ul. Szeroka 22 (24) w miejscowości Żarnów)	k. XIX w.	-----
ZN-80	Dom	Żarnów	Działka nr ewid. 98 obręb Żarnów (ul. Szeroka 29 w miejscowości Żarnów)	k. XIX w.	-----
ZN-81	Dom	Żarnów	Działka nr ewid. 165 obręb Żarnów (ul. 17 stycznia 8 w miejscowości Żarnów)	pocz. XX w.	-----
ZN-82	Dom	Żarnów	Działka nr ewid. 178/1 obręb Żarnów (ul. 17 stycznia 16 w miejscowości Żarnów)	k. XIX w.	-----
ZN-83	Dom	Żarnów	Działka nr ewid. 165 obręb Żarnów (ul. 17 stycznia 8b w miejscowości Żarnów)	pocz. XX w.	-----
ZN-84	Dom (aktualnie obiekt usługowy)	Żarnów	Działka nr ewid. 134 obręb Żarnów (ul. Przedborska 15 w miejscowości Żarnów)	k. XIX w.	-----
ZN-85	Dom	Żarnów	Działka nr ewid. 5 obręb Żarnów (ul. Wolności 26)	ok. 1920 r.	-----
ZN-86	Kapliczka rzymsko-katolicka pod patronatem św. Jana Nepomucena	Żarnów	Działka nr ewid. 11 obręb Żarnów	XIX w.	-----
ZN-87	Pomnik bojowników o niepodległość	Żarnów	Działka nr ewid. 41 obręb Żarnów	1923 r.	-----

4.8. Strategia Rozwiązywania Problemów Społecznych w Gminie Żarnów

W związku z członkostwem Polski w strukturach Unii Europejskiej przed władzami samorządowymi postawiono zadania, wynikające z prowadzenia polityki regionalnej. Również sfera społeczna należy do zadań lokalnych samorządów. Od dnia 1 maja 2004 roku w Polsce obowiązuje nowa ustawa o „Pomocy społecznej” – ustawa z dnia 12 marca 2004 r. (Dz. U. 2019, poz. 1507 ze zm.), która reguluje sprawy związane z realizacją zadań z zakresu pomocy społecznej. Opracowanie i stała aktualizacja gminnej „Strategii rozwiązywania problemów społecznych” ma służyć ukierunkowaniu działania lokalnych władz i instytucji opieki społecznej dla poprawy jakości życia w danej społeczności. W art. 17 ust. 1. znajduje się zapis o obowiązkach Gminy: „opracowanie i realizacja gminnej strategii rozwiązywania problemów społecznych ze szczególnym uwzględnieniem programów pomocy społecznej, profilaktyki i rozwiązywania problemów alkoholowych i innych, których celem jest integracja osób i rodzin z grup szczególnego ryzyka”.



Celem Strategii jest przeprowadzenie diagnozy problemów społecznych występujących na terenie Gminy w oparciu o dane będące w dyspozycji Gminnego Ośrodka Pomocy Społecznej (uzyskane w toku bieżącej jego działalności), Urzędu Gminy, Powiatowego i Wojewódzkiego Urzędu Pracy oraz instytucji i organizacji współpracujących z GOPS. Druga część Strategii ma określić kierunki strategicznych działań odniesionych do rzeczywistych problemów społeczności lokalnej (m.in. bezrobocia i problemów z zatrudnieniem, pomocy na rzecz osób dotkniętych problemem alkoholowym, osób niepełnosprawnych, starszych, rodzin i dzieci z problemami opiekuńczo-wychowawczymi itd.), wskazanie skutecznych kierunków działań dla ich rozwiązywania, a także ustalenie współpracy instytucjonalnej dla poszczególnych problemów społecznych.

Kolejnym etapem jest stworzenie optymalnego **programu działania**. Pomoc ma opierać się nie tylko na wsparciu materialnym, ale i pomocy psychologicznej (wsparciu w umacnianiu postaw aktywnych), ścisłej współpracy instytucji i organizacji społecznych. Opracowywany dokument spełnia również poniższe warunki:

- jest zgodny z dokumentami strategicznymi na poziomie powiatu, województwa i kraju oraz innymi dokumentami strategicznymi Gminy Żarnów,
- kształtuje aktywny model polityki społecznej w Gminie Żarnów (współpraca wszystkich instytucji rządowych, samorządowych, pozarządowych oraz przedsiębiorców).
- zakłada budowanie szerokiego partnerstwa lokalnego.

„Strategia...” jest konsekwencją unijnych dokumentów: Strategii Lizbońskiej (marzec 2000) oraz celów nicejskich (grudzień 2000), które stanowią konkretyzację ogólnych założeń lizbońskich w zakresie integracji społecznej.

Najważniejszymi celami w tym zakresie są: zapewnienie wszystkim dostępu do pracy, zasobów, praw, dóbr i usług, zapobieganie ryzyku „wykluczenia”, pomoc dla osób najbardziej narażonych na „wykluczenie” (wspieranie najsłabszych), mobilizacja organizacji ze sfery polityki gospodarczej i społecznej. Działania zawarte w „Strategii...” pozwalają na zminimalizowanie przyczyn tkwiących w sferze społecznej psychologicznej, pomogą skuteczniej rozwiązywać problemy grup docelowych i rozszerzą pomoc instytucjonalną.

4.9. Gminny Program Wspierania Rodziny w Gminie Żarnów na lata 2019 – 2021

Na podstawie art.176 pkt 1 ustawy z dnia 9 czerwca 2011 r. o wspieraniu rodziny i systemie pieczy zastępczej, Uchwałą Nr III/16/2018 Rady Gminy Żarnów z dnia 28 grudnia 2018 roku przyjęto Gminny Program Wspierania Rodziny w Gminie Żarnów na lata 2019 – 2021.

Celem głównym Programu jest wsparcie rodzin przeżywających trudności w wypełnianiu funkcji opiekuńczo – wychowawczych.

Realizacja celu głównego odbywa się poprzez działania w następujących obszarach:

- 1) podejmowanie działań profilaktycznych i edukacyjnych na rzecz rodziny;
- 2) wsparcie materialne rodzin ubogich z dziećmi zagrożonych bezradnością;
- 3) wspieranie rodzin dysfunkcyjnych i niewydolnych wychowawczo w rozwiązywaniu ich problemów życiowych oraz wzmocnienie i wyzwalanie zasobów tkwiących w rodzinach.

Struktura rodzin z dziećmi korzystających z pomocy Gminnego Ośrodka Pomocy Społecznej w Żarnowie w 2021 roku

Wyszczególnienie	Liczba rodzin ogółem	Liczba osób w rodzinach	% w stosunku do ogólnej liczby rodzin
------------------	----------------------	-------------------------	---------------------------------------



Rodziny z dziećmi ogółem	54	237	100
1	14	46	25,8
2	17	67	31,5
3	17	84	31,5
4	4	24	7,4
5	1	6	1,9
6	0	0	0
7 i więcej	1	10	1,9

Źródło: Dane własne - sprawozdania

Z pomocy Gminnego Ośrodka Pomocy Społecznej najczęściej korzystają rodziny z dwojgiem i trojgiem dzieci, w dalszej kolejności rodziny z jednym dzieckiem oraz rodziny wielodzietne.

Rodziny z dziećmi korzystają z różnych form pomocy:

- zasiłków celowych i okresowych, z dożywiania w formie posiłku albo świadczenia rzeczowego w postaci produktów żywnościowych dla osób objętych wieloletnim rządowym programem „Posiłek w szkole i w domu”.

Ponadto rodziny z dziećmi objęte są pomocą z systemu świadczeń rodzinnych i wychowawczych (500+), funduszu alimentacyjnego, rodzinom wydawane są skierowania do banku żywności - pomoc żywnościowa w ramach Programu Operacyjnego Pomoc Żywnościowa na lata 2014 – 2020 oraz dla rodzin wielodzietnych Karta Dużej Rodziny.

Gdy dochodzi do sytuacji, w której rodzice zostają trwale lub czasowo pozbawieni praw rodzicielskich lub władza rodzicielska zostaje ograniczona, sąd postanawia o objęciu rodziny nadzorem kuratora lub ustanowieniu nad dzieckiem opieki zastępczej i umieszczeniu poza rodziną biologiczną. W 2021 roku nadzorem kuratora ze względu na ograniczenie władzy rodzicielskiej objęte były 2 rodziny z terenu Gminy Żarnów, w których wychowuje się czworo dzieci.

Liczba rodzin zastępczych i liczba dzieci umieszczonych w rodzinach zastępczych i placówkach opiekuńczo – wychowawczych z terenu Gminy Żarnów

	Rok 2021
Liczba rodzin zastępczych na terenie gminy Żarnów	2
Liczba dzieci umieszczonych w rodzinach zastępczych na terenie Gminy Żarnów	4
Liczba dzieci pochodzących z gminy Żarnów, a umieszczonych w pieczy poza terenem Gminy	3
Liczba dzieci pochodzących z gminy Żarnów, a umieszczonych w placówkach opiekuńczo-wychowawczych	2

Źródło: Dane z PCPR Opczno

W związku z problemem bezradności rodzin niewydolnych wychowawczo objęto je szczególną opieką pracowników socjalnych, którzy diagnozują sytuację rodziny i w razie konieczności wprowadzają asystenta rodziny do bezpośredniej pracy z rodziną.

Asystent rodziny był zatrudniony na 1/2 etatu na umowę o pracę. W 2021 roku wsparciem asystenta objętych zostało ogółem 6 rodzin, w których wychowuje się 11 dzieci.

Celem pracy asystenta jest osiągnięcie przez rodzinę podstawowego poziomu stabilności



zyciowej, która umożliwi jej wychowywanie dzieci. Jego głównym zadaniem jest niedopuszczenie do oddzielenia dzieci od rodziny oraz podjęcie działań zmierzających do zażegnania kryzysu w rodzinie. Rola asystenta rodziny polega na aktywnym wspieraniu rodziny wychowującej dzieci, w której mają miejsce problemy trudne do pokonania samodzielnie przez tę rodzinę. Asystent rodziny współpracuje z osobami reprezentującymi instytucje i służby zainteresowane rozwiązaniem problemu danej rodziny (szkoła, sąd, policja, służba zdrowia, itp.).

Na realizację zadań z zakresu wspierania rodziny gmina Żarnów w 2021 roku wydatkowała ogółem środki finansowe w kwocie 116.334,01 zł, a mianowicie na:

- wynagrodzenia osobowe pracownika
- ryczałt na dojazdy oraz delegacje
- szkolenie asystenta rodziny
- oraz na pobyt dzieci w pieczy i placówce opiekuńczo - wychowawczej

PRZEWIDYWANE EFEKTY REALIZACJI PROGRAMU

Spodziewanym efektem realizacji Gminnego Programu Wspierania Rodziny ma być:

- poprawa funkcjonowania rodzin z problemami opiekuńczo – wychowawczymi,
- przeciwdziałanie umieszczeniu dzieci w pieczy zastępczej,
- zabezpieczenie podstawowych potrzeb bytowych rodzin celem zapobiegania powstawaniu sytuacji kryzysowych,
- poprawa sytuacji dziecka w rodzinie, w tym dziecka niepełnosprawnego,
- powrót dziecka z pieczy zastępczej,
- poprawa stanu zdrowia dzieci przez organizowanie aktywnych form wypoczynku oraz propagowanie zdrowego stylu życia.

Program ma także stworzyć poczucie odpowiedzialności oraz sprawić, by rodziny same przy wykorzystaniu własnych możliwości i własnego potencjału rozwiązywały problemy, a tym samym wychodziły z kryzysu, w jakim się znalazły. Ważnym elementem powodzenia w zakresie realizacji programu jest ścisła współpraca instytucji i podejmowanie skoordynowanych działań na rzecz rodzin z terenu Gminy Żarnów.

4.10. Gminny Program Przeciwdziałania Przemocy w Rodzinie oraz Ochrony Ofiar Przemocy w Rodzinie

Uchwalenie Gminnego Programu Przeciwdziałania Przemocy w Rodzinie oraz Ochrony Ofiar Przemocy w Rodzinie to zadanie wynikające z art. 6 ust.2 pkt.1 ustawy z dnia 29 lipca 2005 roku o przeciwdziałaniu przemocy w rodzinie. Gminny Program został uchwalony Uchwałą Nr XXV/172/2020 Rady Gminy Żarnów z dnia 27 listopada 2020 roku na lata 2021-2025.

Celem głównym Programu jest ograniczenie skali występowania przemocy w rodzinie oraz ochrony ofiar przemocy w rodzinie a także zwiększenie dostępności i skuteczności pomocy.

Ustawa z dnia 10 czerwca 2010 roku o zmianie ustawy o przeciwdziałaniu przemocy w rodzinie oraz niektórych innych ustaw wprowadziła obowiązek tworzenia Zespołu Interdyscyplinarnego. Zgodnie z ustawą Zespół Interdyscyplinarny stanowi element gminnego systemu przeciwdziałania przemocy w rodzinie i jest metodą pracy w tym obszarze, opartą na systemowej współpracy lokalnych instytucji, podmiotów i służb. W skład Zespołu wchodzi przedstawiciele jednostek organizacyjnych pomocy społecznej, gminnej komisji rozwiązywania problemów alkoholowych, Policji, oświaty, ochrony zdrowia, organizacji pozarządowych, kuratorzy sądowi.

Celem działania Zespołu Interdyscyplinarnego jest działalność profilaktyczna, informacyjna



i pomoc rodzinom w przezwyciężaniu trudnych sytuacji życiowych. W 2021 roku odbyły się 4 posiedzenia Zespołu Interdyscyplinarnego. W trakcie posiedzeń Zespołu na bieżąco omawiano stan realizacji procedury "Niebieskie Karty". Podejmowane były tematy dotyczące przepisów prawa regulujące działania instytucjonalne związane ze zwalczaniem przemocy w rodzinie. Praca nad konkretnym problemem należy do grupy roboczej Zespołu. Skład grupy roboczej nie jest stały, zależy od problemu występującego w rodzinie. Na posiedzenia grupy roboczej zapraszane są zarówno osoby wobec których istnieje podejrzenie, że są dotknięte przemocą, jak i osoby wobec których istnieje podejrzenie, że stosują przemoc, z którymi ustala się plan pracy. Od początku działalności Zespołu, t.j od 02 grudnia 2011 roku do końca 2021 roku zostało założonych 108 Niebieskich Kart, a w 2021 roku 10 Niebieskich Kart. Ogółem w 2021 roku prowadzonych było 12 procedur (ofiarami przemocy było 12 kobiet), odbyło się 18 posiedzeń grup roboczych. Zakończono 10 procedur "Niebieskie Karty" z uwagi na ustanie przemocy w rodzinie. Przemoc w rodzinie związana jest głównie z nadużywaniem alkoholu. Sytuacja w rodzinie jest monitorowana na bieżąco – 1 raz w miesiącu pracownik socjalny wspólnie z Policją odwiedza rodzinę, w której istnieje podejrzenie stosowania przemocy, osoby uzależnione są kierowane na rozmowę motywującą do leczenia odwykowego do Gminnej Komisji Rozwiązywania Problemów Alkoholowych. Z przebiegu spotkań grup roboczych wynika, że interdyscyplinarność ma wiele zalet – szybki i pełny przepływ informacji między służbami społecznymi, możliwość podjęcia działań zaplanowanych i skoordynowanych, nie powielających się i wykluczających się wzajemnie. W trakcie spotkań grup roboczych planowany jest sposób realizacji procedury "Niebieskie Karty" przez poszczególne instytucje.

W ramach realizacji Gminnego Programu Przeciwdziałania Przemocy w Rodzinie prowadzono również szereg innych działań z zakresu przeciwdziałania przemocy w rodzinie.

Rodziny dotknięte przemocą, znajdujące się w trudnej sytuacji materialnej obejmowane są pomocą finansową Ośrodka, ponadto korzystają z porad specjalistów w Ośrodku Interwencji Kryzysowej i Poradnictwa Rodzinnego przy Powiatowym Centrum Pomocy Rodzinie w Opocznie, Poradni Psychologiczno - Pedagogicznej w Opocznie. W ramach współpracy z PCPR raz w miesiącu dyżur pełnił specjalista pracy z rodziną. Na rozmowy do specjalisty kierowane są między innymi osoby objęte procedurą "Niebieskie Karty".

SPODZIEWANE EFEKTY REALIZACJI PROGRAMU

- zmniejszenie poczucia bezradności ofiar przemocy,
- zwiększenie wiedzy instytucji zajmujących się przemocą w rodzinie na temat zjawiska przemocy
- diagnoza rzeczywistego rozmiaru zjawiska na terenie Gminy Żarnów,
- zwiększenie skuteczności działań,
- zmiana postaw społecznych wobec zjawiska przemocy,
- zwiększenie zaangażowania społeczności lokalnej w działania związane z ograniczeniem zjawiska przemocy na terenie Gminy Żarnów,
- zbudowanie systemu działań w zakresie pomocy rodzinom i osobom dotkniętym przemocą.

4.11. Gminny Program Profilaktyki i Rozwiązywania Problemów Alkoholowych

Na podstawie art. 4¹ ust. 2 ustawy z dnia 26 października 1982 r. o wychowaniu w trzeźwości i przeciwdziałaniu alkoholizmowi Uchwałą Nr XVI/99/2019 z dnia 27 listopada 2020 roku został uchwalony Gminny Program Profilaktyki i Rozwiązywania Problemów Alkoholowych na rok 2021.

Celem głównym Programu jest ograniczenie negatywnych skutków zdrowotnych i społecznych związanych ze spożyciem alkoholu przez mieszkańców Gminy Żarnów oraz ukazywanie młodym ludziom alternatywnych form spędzania czasu wolnego



W 2021 roku w ramach dotacji na dofinansowanie zadań własnych bieżących dla Powiatowego Centrum Pomocy Rodzinie na działalność Ośrodka Interwencji Kryzysowej i Poradnictwa Rodzinnego raz w miesiącu w wymiarze 3 godzin dyżury pełnił specjalista pracy z rodziną. Na rozmowy do specjalisty kierowani są podopieczni Ośrodka przez pracowników socjalnych.

W oparciu o w/w ustawę działa Gminna Komisja Rozwiązywania Problemów Alkoholowych. W skład Komisji wchodzi 7 członków. Celem Komisji jest prowadzenie działań związanych z profilaktyką i rozwiązywaniem problemów alkoholowych

W okresie od stycznia do grudnia 2021 roku odbyło się 10 posiedzeń Gminnej Komisji Rozwiązywania Problemów Alkoholowych. Komisja przeprowadza rozmowy z osobami uzależnionymi motywujące do leczenia odwykowego, kieruje na terapię do terapeuty uzależnień i w razie konieczności kieruje wnioski do Sądu Rejonowego w Opocznie –III Wydział Rodziny i Nietletnich – celem wydania postanowienia o zastosowaniu obowiązku poddania się leczeniu w stacjonarnym lub niestacjonarnym zakładzie leczenia odwykowego.

W 2021 roku Komisja wystosowała 12 wezwań na rozmowy motywujące do leczenia odwykowego z osobami uzależnionymi. Z tego 6 osób skierowano na przymusowe leczenie odwykowe w zakładzie leczenia odwykowego.

Ponadto Komisja opiniuje wnioski o zgodności lokalizacji punktów sprzedaży napojów alkoholowych z uchwałami Rady Gminy w sprawie limitu oraz zasad usytuowania miejsc sprzedaży i podawania napojów alkoholowych. Gminna Komisja w 2021 roku wydała 10 postanowień w sprawie opinii dotyczącej wydania zezwolenia na sprzedaż napojów alkoholowych.

Wydatki na realizację Gminnego Programu Profilaktyki i Rozwiązywania Problemów Alkoholowych w 2020 roku wyniosły 104.713,97 i przedstawiają się następująco:

Lp.	Rodzaj wydatków	Kwota zł
1.	Wynagrodzenie członków Komisji, wynagrodzenie dla terapeuty za prowadzenie terapii oraz wynagrodzenie dla biegłego lekarza i biegłego psychologa za wystawienie opinii lekarskiej dot. uzależnień oraz opłata sądowa	15.443,00
2.	Wydatki na pomoc finansową udzielaną między jednostkami samorządu terytorialnego na dofinansowanie zadań własnych bieżących dla Powiatowego Centrum Pomocy Rodzinie na działalność Ośrodka Interwencji Kryzysowej i Poradnictwa Rodzinnego	7.000,00
3.	Dofinansowanie konkursów, programów, warsztatów profilaktycznych i edukacyjnych, pogadanek, koncertów, spektakli profilaktycznych dla dzieci i młodzieży, zakup nagród, a także szkolenia radnych, rodziców, członków Komisji, nauczycieli w zakresie profilaktyki uzależnień celem prowadzenia powszechnej edukacji w zakresie wiedzy o szkodliwości alkoholu i innych substancji psychoaktywnych, w tym tzw. dopalaczy; wywiadówka profilaktyczna, itp.	4.697,80
5.	Udział dzieci i młodzieży w imprezach artystyczno – edukacyjnych, warsztatach profilaktycznych oraz zakup nagród, słodczy, art. spożywczych dla dzieci i młodzieży biorących udział w konkursach oraz w imprezach, turniejach, zawodach sportowych promujących zdrowy styl życia i propagujących życie i zabawę bez używek, w tym wynagrodzenie dla animatora sportowego. Organizowanie imprez bezalkoholowych połączonych z promocją alternatywnych sposobów na życie oraz wspieranie innych inicjatyw sportowo-rekreacyjnych, muzycznych i edukacyjnych (np. spotkania integracyjne, festyny rodzinne, Rajd z Mikołajem itp.); współpraca z Grupą AA „Nadzieja” w Żarnowie	37.822,74



	i wspieranie działań grupy – zabawa bezalkoholowa, festyn rodzinny, trzeźwościowy, wycieczki, Dzień Dziecka, spotkanie wielkanocne, opłatkowe, itp.),	
6.	Zakup pomocy i środków dydaktycznych, materiałów biurowych, literatury problemowej do realizacji pozalekcyjnych programów opiekuńczo-wychowawczych i profilaktycznych oraz zakup materiałów biurowych i literatury na potrzeby Komisji	895,00
7.	Zakup piłek i sprzętu sportowego dla dzieci i młodzieży biorącej udział w pozalekcyjnych zajęciach profilaktycznych i sportowych oraz doposażenie świetlic środowiskowych. Utrzymanie bazy sportowej na zajęcia pozalekcyjne.	38.855,43

4.12. Gminny Program Przeciwdziałania Narkomanii

Gminny Program Przeciwdziałania Narkomanii na lata 2021 – 2025 został uchwalony Uchwałą Nr XXV/171/2020 Rady Gminy Żarnów z dnia 27 listopada 2020 roku.

Zjawisko narkomanii jest jednym z poważniejszych zagrożeń dla dzieci i młodzieży, tym groźniejszym, że dokonujące się zmiany społeczno-ekonomiczne sprzyjają rozpowszechnianiu się mody na używanie środków psychoaktywnych. Problem ten staje się coraz bardziej powszechny w szkołach, dyskotekach i innych miejscach, w których można w sposób łatwy i anonimowy sprzedać czy zażyć narkotyk.

Koniecznym jest promowanie działań zmierzających do upowszechniania zdrowego stylu życia, a jednym z elementów zdrowego stylu życia jest powstrzymanie się od używania substancji psychoaktywnych, w tym narkotyków. Osiągnięcie takiego celu ogólnego jest możliwe poprzez ścisłą współpracę i ścisłą koordynację działań wielu instytucji.

Celem głównym Programu jest podejmowanie kompleksowych działań mających na celu zmniejszenie popytu na narkotyki oraz minimalizowanie problemów społecznych, w tym szkód zdrowotnych wynikających z używania substancji psychoaktywnych.

Gminny Program Przeciwdziałania Narkomanii ma wiele wspólnych zadań z Gminnym Programem Profilaktyki i Rozwiązywania Problemów Alkoholowych. Takie zadania jak spektakle profilaktyczne, warsztaty, prelekcje, spotkania z Policją, aktywne spędzanie czasu wolnego bez używek, szkolenia uwzględniają zarówno problemy związane z nadużywaniem alkoholu jak i z narkomanią. W związku z powyższym działania były realizowane w ramach Gminnego Programu Profilaktyki i Rozwiązywania Problemów Alkoholowych.

4.13. Program współpracy z organizacjami pozarządowymi

Sprawozdanie z realizacji programu współpracy Gminy Żarnów z organizacjami pozarządowymi oraz podmiotami wymienionymi w art. 3 ust. 3 ustawy z dnia 24 kwietnia 2003 r. o działalności pożytku publicznego i o wolontariacie za 2021 rok zostało zamieszczone w punkcie 7.8 „Współpraca Gminy Żarnów z organizacjami pozarządowymi” niniejszego „Raportu...”



5. REALIZACJA UCHWAŁ RADY GMINY

5.1. Szczegółowy wykaz uchwał

Uchwały podjęte w 2021 roku:

Kadencja 2018 – 2023	
Data sesji	Numer uchwały i czego dotyczy
8 lutego 2021	Uchwała Nr XXVIII/183/2021 w sprawie przyjęcia od Powiatu Opoczyńskiego zadania z zakresu zarządzania drogą powiatową Nr 3102E relacji Miedzna Murowana – Straszowa Wola – Radwan;
	Uchwała Nr XXVIII/184/2021 w sprawie wyrażenia zgody na przyjęcie darowizny nieruchomości położonych w obrębach geodezyjnych: Malenie, Młynek, Dąbie;
25 lutego 2021	Uchwała Nr XXIX/185/2021 w sprawie zmian Wieloletniej Prognozy Finansowej Gminy Żarnów na lata 2021 – 2028
	Uchwała Nr XXIX/186/2021 w sprawie zmian w budżecie Gminy Żarnów na 2021 rok
	Uchwała Nr XXIX/187/2021 w sprawie udzielenia pomocy finansowej dla Powiatu Opoczyńskiego
	Uchwała Nr XXIX/188/2021 w sprawie odwołania Przewodniczącego Komisji Skarg, Wniosków i Petycji
	Uchwała Nr XXIX/189/2021 w sprawie powołania Przewodniczącego Komisji Skarg, Wniosków i Petycji
	Uchwała Nr XXIX/190/2021 w sprawie wyrażenia zgody na wydzierżawienie na okres 10 lat nieruchomości stanowiącej mienie gminne, położonej w obrębie geodezyjnym Dąbie
	Uchwała Nr XXIX/191/2021 w sprawie zmiany uchwały Nr XXV/169/2020 Rady Gminy Żarnów z dnia 27 listopada 2020 r. w sprawie przyjęcia Rocznej Prognozy Współpracy Gminy Żarnów z organizacjami pozarządowymi oraz innymi podmiotami prowadzącymi działalność pożytku publicznego, o których mowa w art. 3 ust. 3 ustawy o działalności pożytku publicznego i o wolontariacie na 2021 r.;
	Uchwała Nr XXIX/192/2021 w sprawie zmiany Uchwały Nr XXVII/182/2020 Rady Gminy Żarnów z dnia 30 grudnia 2020 roku w sprawie wyboru metody ustalenia opłaty za gospodarowanie odpadami komunalnymi oraz ustalenia stawki tej opłaty na terenie Gminy Żarnów
	Uchwała Nr XXIX/193/2021 w sprawie przyjęcia Programu ochrony środowiska dla gminy Żarnów na lata 2020 – 2023 z perspektywą do 2027
29 kwietnia 2021	Uchwała Nr XXX/194/2021 w sprawie określenia trybu powoływania członków oraz organizacji i trybu działania Gminnej Rady Działalności Pożytku Publicznego
	Uchwała Nr XXX/195/2021 w sprawie zmian Wieloletniej Prognozy Finansowej Gminy Żarnów na lata 2021 – 2028
	Uchwała Nr XXX/196/2021 w sprawie zmian w budżecie Gminy Żarnów na 2021 rok



<p>Uchwała Nr XXX/197/2021 w sprawie udzielenia pomocy finansowej dla Komendy Powiatowej Policji w Opocznie</p>
<p>Uchwała Nr XXX/198/2021 w sprawie udzielenia pomocy finansowej dla Powiatu Opoczyńskiego</p>
<p>Uchwała Nr XXX/199/2021 w sprawie zmiany Gminnego Programu Profilaktyki i Rozwiązywania Problemów Alkoholowych na rok 2021</p>
<p>Uchwała Nr XXX/200/2021 w sprawie powierzenia Gminie Opoczno zadania publicznego polegającego na zapewnieniu mieszkańcom Gminy Żarnów usług świadczonych przez Środowiskowy Dom Samopomocy w Opocznie</p>
<p>Uchwała Nr XXX/201/2021 w sprawie przyjęcia oceny zasobów pomocy społecznej Gminy Żarnów</p>
<p>Uchwała Nr XXX/202/2021 w sprawie zmiany Roczego Programu Współpracy Gminy Żarnów z organizacjami pozarządowymi oraz innymi podmiotami prowadzącymi działalność pożytku publicznego, o których mowa w art. 3 ust. 3 ustawy o działalności pożytku publicznego i o wolontariacie na 2021</p>
<p>Uchwała Nr XXX/203/2021 w sprawie przyjęcia programu opieki nad zwierzętami bezdomnymi oraz zapobiegania bezdomności zwierząt na terenie Gminy Żarnów w 2021 r.</p>
<p>Uchwała Nr XXX/204/2021 w sprawie sprzedaży nieruchomości stanowiących własność Gminy Żarnów położonych w obrębie geodezyjnym Jasion</p>
<p>Uchwała Nr XXX/205/2021 w sprawie wyrażenia zgody na nieodpłatne nabycie w drodze komunalizacji na rzecz Gminy Żarnów nieruchomości położonej w obrębie Sielec stanowiącej własność Skarbu Państwa</p>
<p>Uchwała Nr XXX/206/2021 w sprawie zmiany uchwały Nr XIII.76.2019 Rady Gminy Żarnów z dnia 30 września 2021 w sprawie nabycia do zasobów Gminy Żarnów nieruchomości stanowiącej własność Skarbu Państwa</p>
<p>Uchwała Nr XXX/207/2021 w sprawie wyrażenia zgody na przystąpienia do partnerstwa i na zawarcie Umowy Partnerskiej w zakresie realizacji budowy instalacji do produkcji energii ze źródeł odnawialnych na terenie Gmin: Żarnów i Paradyż</p>
<p>Uchwała Nr XXX/208/2021 w sprawie zasad wynajmowania lokali wchodzących w skład mieszkaniowego zasobu Gminy Żarnów</p>
<p>Uchwała Nr XXX/209/2021 w sprawie przyjęcia Wieloletniego Programu Gospodarowania Mieszkaniowym Zasobem Gminy Żarnów na lata 2021 – 2026</p>
<p>Uchwała Nr XXX/210/2021 w sprawie uchylenia uchwały Nr XXIV/163/2020 Rady Gminy Żarnów z dnia 30 października 2020 r. w sprawie: wyrażenia zgody na wydzierżawienie na okres 10 lat w trybie bezprzetargowym nieruchomości stanowiącej własność Gminy Żarnów, położonej w msc. Żarnów, oznaczonej jako działka ewid. nr 1622</p>



	<p>Uchwała Nr XXX/211/2021 w sprawie uchylecia uchwały Nr XXIV/162/2020 Rady Gminy Żarnów z dnia 30 października 2020 r. w sprawie: wyrażenia zgody na wydzierżawienie na okres 10 lat w trybie bezprzetargowym nieruchomości stanowiącej własność Gminy Żarnów, położonej w msc. Klew, oznaczonej jako działka ewid. nr 215</p> <p>Uchwała Nr XXX/212/2021 w sprawie niedochodzenia należności pieniężnych mających charakter cywilnoprawny przypadających Gminie Żarnów lub jej jednostkom organizacyjnym oraz rekompensaty, o której mowa w art. 10 ust. 1 pkt 1 ustawy z dnia 8 marca 2013 r. o przeciwdziałaniu nadmiernym opóźnieniom w transakcjach handlowych</p>
30 czerwca 2021	<p>Uchwała Nr XXXI/213/2021 w sprawie zmian Wieloletniej Prognozy Finansowej Gminy Żarnów na lata 2021 – 2028</p> <p>Uchwała Nr XXXI/214/2021 w sprawie zmian w budżecie Gminy Żarnów na 2021 rok</p> <p>Uchwała Nr XXXI/215/2021 w sprawie przystąpienia do opracowania "Strategii Rozwoju Gminy Żarnów na lata 2021 – 2030"</p> <p>Uchwała Nr XXXI/216/2021 w sprawie rozpatrzenia skargi pana Romana Kaczmarczyka na działanie Wójta Gminy Żarnów</p> <p>Uchwała Nr XXXI/217/2021 w sprawie określenia trybu powoływania członków oraz organizacji i trybu działania Gminnej Rady Działalności Pożytku Publicznego</p> <p>Uchwała Nr XXXI/218/2021 w sprawie wyrażenia zgody na sprzedaż nieruchomości gruntowej stanowiącej własność Gminy Żarnów, położonej w obrębie geodezyjnym Niemojowice</p> <p>Uchwała Nr XXXI/219/2021 w sprawie udzielenia wotum zaufania dla Wójta Gminy Żarnów</p> <p>Uchwała Nr XXXI/220/2021 w sprawie zatwierdzenia sprawozdania finansowego oraz sprawozdania z wykonania budżetu Gminy Żarnów za rok 2020</p> <p>Uchwała Nr XXXI/221/2021 w sprawie udzielenia absolutorium Wójtowi Gminy Żarnów</p>
18 sierpnia 2021	<p>Uchwała Nr XXXII/222/2021 w sprawie przejęcia od Powiatu Opoczyńskiego zadania z zakresu zarządzania drogą powiatową nr 3120E na odcinku Żarnów – Pilichowice</p> <p>Uchwała Nr XXXII/223/2021 w sprawie określenia średniej ceny jednostki paliwa w Gminie Żarnów stosowanej w roku szkolnym 2021/2022 do wyliczenia zwrotu kosztów przewozu przez rodziców uczniów niepełnosprawnych</p> <p>Uchwała Nr XXXII/224/2021 w sprawie zmiany Uchwały Nr XXXI/215/2021 Rady Gminy Żarnów z dnia 30.06.2021 r. w sprawie przystąpienia do opracowania „Strategii Rozwoju Gminy Żarnów na lata 2021 – 2030”;</p>
13 września 2021	<p>Uchwała Nr XXXIII/225/2021 w sprawie zmian Wieloletniej Prognozy Finansowej Gminy Żarnów na lata 2021 – 2028</p>



	Uchwała Nr XXXIII/226/2021 w sprawie zmian w budżecie Gminy Żarnów na 2021 rok
	Uchwała Nr XXXIII/227/2021 w sprawie rozpatrzenia skargi państwa Doroty i Krzysztofa Tatarzyńskich
	Uchwała Nr XXXIII/228/2021 udzielenia pomocy finansowej dla Powiatu Opoczyńskiego
	Uchwała Nr XXXIII/229/2021 sprzedaży nieruchomości stanowiącej własność Gminy Żarnów położonej w obrębie geodezyjnym Zdyszewice
18 października 2021	Uchwała Nr XXXIV/230/2021 w sprawie zmian Wieloletniej Prognozy Finansowej Gminy Żarnów na lata 2021 – 2028
	Uchwała Nr XXXIV/231/2021 w sprawie zmian w budżecie Gminy Żarnów na 2021 rok
	Uchwała Nr XXXIV/232/2021 w sprawie udzielenia pomocy finansowej dla Powiatu Opoczyńskiego
	Uchwała Nr XXXIV/233/2021 w sprawie udzielenia pomocy finansowej dla Powiatu Opoczyńskiego
29 października 2021	Uchwała Nr XXXV/234/2021 w sprawie zmian Wieloletniej Prognozy Finansowej Gminy Żarnów na lata 2021 – 2028
	Uchwała Nr XXXV/235/2021 w sprawie zmian w budżecie Gminy Żarnów na 2021 rok
9 listopada 2021	Uchwała Nr XXXVI/236/2021 w sprawie zmian Wieloletniej Prognozy Finansowej Gminy Żarnów na lata 2021 – 2028
	Uchwała Nr XXXVI/237/2021 w sprawie zmian w budżecie Gminy Żarnów na 2021 rok;
	Uchwała Nr XXXVI/238/2021 w sprawie udzielenia dotacji celowej na zakup sprzętu dla jednostki Ochotniczej Straży Pożarnej w Skórkowicach
	Uchwała Nr XXXVI/239/2021 w sprawie zmiany uchwały Nr XXIII/155/2020 Rady Gminy Żarnów z dnia 6 października 2020 roku w sprawie Regulaminu utrzymania czystości i porządku na terenie Gminy Żarnów
	Uchwała Nr XXXVI/240/2021 w sprawie zmiany uchwały Nr XXIII/156/2020 Rady Gminy Żarnów z dnia 6 października 2020 roku w sprawie określenia szczegółowego sposobu i zakresu świadczenia usług w zakresie odbierania odpadów komunalnych od właścicieli nieruchomości i zagospodarowania tych odpadów
	Uchwała Nr XXXVI/241/2021 w sprawie określenia stawek podatku od środków transportowych
	Uchwała Nr XXXVI/242/2021 w sprawie określenia wysokości stawek podatku od nieruchomości
	Uchwała Nr XXXVI/243/2021 w sprawie obniżenia średniej ceny skupu żyta przyjmowanej do obliczenia podatku rolnego na 2022



	<p>Uchwała Nr XXXXVI/244/2021 w sprawie przyjęcia do realizacji „Planu Gospodarki Niskoemisyjnej dla Gminy Żarnów na lata 2021-2030”</p> <p>Uchwała Nr XXXVI/245/2021 w sprawie przyjęcia projektu zmian do „Regulaminu dostarczania wody i odprowadzania ścieków na terenie Gminy Żarnów”</p> <p>Uchwała Nr XXXVI/246/2021 w sprawie wyrażenia zgody na oddanie w dzierżawę na okres 10 lat części działki stanowiącej własność Gminy Żarnów, położonej w obrębie geodezyjnym Sielec o nr ewid. 231;</p> <p>Uchwała Nr XXXVI/247/2021 w sprawie uchwalenia Gminnego Programu Wspierania Rodziny w Gminie Żarnów na lata 2022 – 2024</p> <p>Uchwała Nr XXXVI/248/2021 w sprawie uchwalenia „Strategii Rozwiązywania Problemów Społecznych Gminy Żarnów na lata 2022 – 2031”;</p> <p>Uchwała Nr XXXVI/249/2021 w sprawie uchwalenia Gminnego Programu Profilaktyki i Rozwiązywania Problemów Alkoholowych na 2022 rok;</p> <p>Uchwała Nr XXXVI/250/2021 w sprawie terminu, częstotliwości i trybu uiszczenia opłaty za gospodarowanie odpadami komunalnymi</p>
16 grudnia 2021	<p>Uchwała Nr XXXVII/251/2021 w sprawie zmian Wieloletniej Prognozy Finansowej Gminy Żarnów na lata 2021 – 2028</p> <p>Uchwała Nr XXXVII/252/2021 w sprawie zmian w budżecie Gminy Żarnów na 2021 rok</p> <p>Uchwała Nr XXXVII/253/2021 w sprawie udzielenia pomocy finansowej dla Powiatu Opoczyńskiego</p> <p>Uchwała Nr XXXXVII/254/2021 w sprawie wyrażenia zgody na umorzenie pożyczki udzielonej Ochotniczej Straży Pożarnej RP w Chelstach</p> <p>Uchwała Nr XXXXVII/255/2021 w sprawie diet dla radnych i Przewodniczącego Rady Gminy Żarnów</p> <p>Uchwała Nr XXXVII/256/2021 w sprawie ustalenia wysokości diety dla sołtysów w formie miesięcznego ryczałtu</p> <p>Uchwała Nr XXXVII/257/2021 w sprawie ustalenia wysokości wynagrodzenia Wójta Gminy Żarnów;</p> <p>Uchwała Nr XXXVII/258/2021 w sprawie szczegółowych zasad ponoszenia odpłatności za pobyt w Domu Dziennego Pobytu "Senior - WIGOR" w Niemojowicach</p> <p>Uchwała Nr XXXVII/259/2021 w sprawie przyjęcia zmian do „Regulaminu dostarczania wody i odprowadzania ścieków na terenie Gminy Żarnów”;</p> <p>Uchwała Nr XXXVII/260/2021 w sprawie przyjęcia Roczno Programu Współpracy Gminy Żarnów z organizacjami pozarządowymi oraz innymi podmiotami prowadzącymi działalność pożytku publicznego, o których mowa w art. 3 ust. 3 ustawy o działalności pożytku publicznego i o wolontariacie na 2022 r.;</p>
30 grudnia 2021	<p>Uchwała Nr XXXVIII/261/2021 w sprawie zmian Wieloletniej Prognozy Finansowej Gminy Żarnów na lata 2021 – 2028</p>



Uchwała Nr XXXVIII/262/2021 w sprawie zmian w budżecie Gminy Żarnów na 2021 rok
Uchwała Nr XXXVIII/263/2021 w sprawie uchwalenia Wieloletniej Prognozy Finansowej Gminy Żarnów na lata 2022 - 2029
Uchwała Nr XXXVIII/264/2021 w sprawie uchwalenia budżetu Gminy Żarnów na 2022
Uchwała Nr XXXVIII/265/2021 w sprawie pokrycia części kosztów gospodarowania odpadami komunalnymi z dochodów własnych nie pochodzących z pobranej opłaty za gospodarowanie odpadami komunalnymi
Uchwała Nr XXXVIII/266/2021 w sprawie wyboru metody ustalenia opłaty za gospodarowanie odpadami komunalnymi oraz ustalenia stawki tej opłaty na terenie Gminy Żarnów;
Uchwała Nr XXXVIII/267/2021 w sprawie zatwierdzenia planu pracy Komisji Rady Gminy na 2022 rok;
Uchwała Nr XXXVIII/268/2021 w sprawie uchwalenia planu pracy Rady Gminy na 2022 rok

5.2. Omówienie realizacji uchwał

Skład osobowy Rady Gminy Żarnów (Kadencja 2018 – 2023):

1. **Bubis Mirosław** – Przewodniczący Rady Gminy
2. **Bucewka Grażyna** – Wiceprzewodnicząca Rady Gminy
3. **Adamczyk Sylwester** – Radny Rady Gminy Żarnów (od 25 lutego 2021 r. Przewodniczący Komisji Skarg, Wniosków i Petycji)
4. **Błażejowski Sławomir** – Przewodniczący Komisji Budżetu, Rozwoju Gospodarczego i Rolnictwa
5. **Borończyk Paweł** – Przewodniczący Komisji Skarg, Wniosków i Petycji (od 25 lutego 2021 r. odwołany z funkcji Przewodniczącego Komisji Skarg, Wniosków i Petycji)
6. **Czyżykowski Leszek** – Radny Rady Gminy Żarnów
7. **Grodzicka Joanna** – Radna Rady Gminy Żarnów
8. **Kubiszewski Marek** – Przewodniczący Komisji Rewizyjnej
9. **Kwiatkowska Olga** – Radna Rady Gminy Żarnów
10. **Kwiecień Małgorzata** – Radna Rady Gminy Żarnów
11. **Stępień Marzena** – Radna Rady Gminy Żarnów
12. **Szulc Robert** – Radny Rady Gminy Żarnów
13. **Ściubeł Arkadiusz** – Radny Rady Gminy Żarnów
14. **Twardowski Piotr** – Przewodniczący Komisji Spraw Społecznych, Oświaty, Kultury i Zdrowia
15. **Wojciechowska Anna** – Radna Rady Gminy Żarnów

Do składów osobowych stałych Komisji Rady Gminy Żarnów należą następujący radni:

1. Komisja Rewizyjna

1. **Kubiszewski Marek** – Przewodniczący Komisji,
2. **Błażejowski Sławomir**
3. **Czyżykowski Leszek**
4. **Grodzicka Joanna**
5. **Kwiecień Małgorzata**
6. **Twardowski Piotr**
7. **Wojciechowska Anna**



2. Komisja Skarg, Wniosków i Petycji

1. **Adamczyk Sylwester** – Przewodniczący Komisji
2. Borończyk Paweł
3. Stępień Marzena

3. Komisja Budżetu, Rozwoju Gospodarczego i Rolnictwa

1. **Błażejowski Sławomir** – Przewodniczący Komisji
2. Borończyk Paweł
3. Bubis Mirosław
4. Bucewka Grażyna
5. Czyżykowski Leszek
6. Kubiszewski Marek
7. Kwiatkowska Olga
8. Kwiecień Małgorzata
9. Szulc Robert
10. Ściubeł Arkadiusz
11. Wojciechowska Anna

4. Komisja Spraw Społecznych, Oświaty, Kultury i Zdrowia

1. **Twardowski Piotr** – Przewodniczący Komisji
2. Adamczyk Sylwester
3. Kwiatkowska Olga
4. Stępień Marzena
5. Szulc Robert
6. Ściubeł Arkadiusz

W 2021 r. Rada Gminy Żarnów obradowała na 10 sesjach zwyczajnych, 3 nadzwyczajnych w kadencji 2018 – 2023. Podczas sesji Rada podjęła łącznie 85 uchwał.

Wszystkie podjęte przez Radę Gminy Żarnów uchwały zostały w nieprzekraczalnym terminie 7 dni od dnia ich podjęcia, przekazane do organów nadzoru jakimi są – w zakresie zgodności z prawem – Wojewoda Łódzki, a w zakresie spraw finansowych Regionalna Izba Obrachunkowa w Piotrkowie Tryb.

Największa liczba podjętych w 2021 r. uchwał dotyczyła sfery ogólnobudżetowej, w tym m.in.: zmian budżetu Gminy Żarnów na 2021 r., zmian wieloletniej prognozy finansowej, udzielonych dotacji, pomocy finansowej, udzielenia Wójtowi absolutorium z tytułu wykonania budżetu gminy za rok 2020, uchwalenia budżetu gminy Żarnów na 2022 rok oraz wieloletniej prognozy finansowej na kolejne lata.

W zakresie podatków i opłat lokalnych podjęto w 2021 roku uchwały w sprawie:

- stawek podatku od nieruchomości,
- rocznych stawek podatku od środków transportowych,
- obniżenia średniej ceny skupu żyta przyjmowanej do obliczenia podatku rolnego na 2022.

Realizacja budżetu za rok 2021 została szczegółowo opisana w sprawozdaniu Wójta Gminy Żarnów z dnia 25 marca 2022 r. w sprawie przedstawienia sprawozdania z wykonania budżetu gminy Żarnów sprawozdania o kształtowaniu się wieloletniej prognozy finansowej gminy Żarnów za 2021 rok oraz sprawozdania z wykonania planu finansowego samorządowej instytucji kultury za 2021 rok.



6. ZARZĄDZENIA WÓJTA GMINY ŻARNÓW

W 2021 roku Wójt Gminy Żarnów – zgodnie ze swoimi kompetencjami – wydał 115 zarządzeń, dotyczących wszystkich sfer funkcjonowania samorządu gminnego. Poniżej znajduje się ich szczegółowy spis.

L.p.	Data	Zarządzenia Wójta Gminy Żarnów w 2021 roku
1	04.01.2021 r.	Zarządzenie Nr 1/2021 Wójta Gminy Żarnów z dnia 4 stycznia 2021 roku w sprawie ustalenia zasad wynajmu pojazdów mechanicznych stanowiących własność Gminy Żarnów i wysokości opłat za świadczenie usługi.
2	04.01.2021 r.	Zarządzenie Nr 2/2021 Wójta Gminy Żarnów z dnia 4 stycznia 2021 roku w sprawie powołania Komisji d.s. odbioru inwestycji pn.: "Termomodernizacja Szkoły Podstawowej w Klewie" - Wykonanie kotłowni na pellet wraz z instalacją C.O.
3	04.01.2021 r.	Zarządzenie nr 3/2021 Wójta Gminy Żarnów z dnia 04.01.2021r.– Zmieniające zarządzenie w sprawie wprowadzenia „Polityki ochrony danych osobowych” oraz „Instrukcji zarządzania systemem informatycznym służącym do przetwarzania danych osobowych” w Urzędzie Gminy Żarnów.
4	04.01.2021 r.	Zarządzenie nr 4/2021 Wójta Gminy Żarnów z dnia 04.01.2021 r. w sprawie planu dofinansowania na 2021 rok form doskonalenia zawodowego nauczycieli zatrudnionych w szkołach dla których organem prowadzącym jest Gmina Żarnów.
5	04.01.2021 r.	Zarządzenie Nr 5/2021 Wójta Gminy Żarnów z dnia 4 stycznia 2021 roku w sprawie ogłoszenia otwartego konkursu ofert na realizację zadania publicznego w zakresie: pomoc społeczna, w tym pomoc rodzinom i osobom w trudnej sytuacji życiowej oraz wyrównywanie szans tych osób.
6	04.01.2021 r.	Zarządzenie Nr 6/2021 Wójta Gminy Żarnów z dnia 4 stycznia 2021 roku w sprawie powołania komisji konkursowej do oceny ofert złożonych przez organizacje pozarządowe oraz podmioty wymienione w art. 3 ust. 3 ustawy z dnia 24 kwietnia 2003 r. o działalności pożytku publicznego i o wolontariacie.
7	11.01.2021 r.	Zarządzenie Nr 7/2021 Wójta Gminy Żarnów z dnia 11 stycznia 2021 roku w sprawie wznowienia działalności Dziennego Domu Pobytu "Senior-Wigor" w Niemojowicach oraz Warsztatów Terapii Zajęciowej w Żarnowie.
8	12.01.2021 r.	Zarządzenie Nr 8/2021 Wójta Gminy Żarnów z dnia 12 stycznia 2021 roku w sprawie ustalenia harmonogramu czynności w postępowaniu rekrutacyjnym oraz postępowaniu uzupełniającym na rok szkolny 2021/2022 do oddziałów przedszkolnych w szkołach podstawowych i klas pierwszych szkół podstawowych, dla których Gmina Żarnów jest organem prowadzącym.
9	20.01.2021 r.	Zarządzenie Nr 9/2021 Wójta Gminy Żarnów z dnia 20 stycznia 2021 roku w sprawie zmian z budżecie gminy na 2021 r.
10	22.01.2021 r.	Zarządzenie Nr 10/2021 Wójta Gminy Żarnów z dnia 22.01.2021 r. w sprawie wyznaczenia Zastępcy Gminnego Komisarza Spisowego i utworzenia Gminnego Biura Spisowego w Gminie Żarnów.
11	25.01.2021 r.	Zarządzenie Nr 11/2021 Wójta Gminy Żarnów z dnia 25.01.2021 r. w sprawie powołania Komisji d.s. odbioru inwestycji pn.: „Odnawialne Źródła Energii na terenie Gmin Paradyż i Żarnów – pompy ciepła”.



12	25.01.2021 r	Zarządzenie Nr 12/2021 Wójta Gminy Żarnów z dnia 25 stycznia 2021 roku w sprawie wyznaczenia koordynatora ds. szczepień oraz utworzenia infolinii.
13	25.01.2021 r	Zarządzenie Nr 13/2021 Wójta Gminy Żarnów z dnia 25 stycznia 2021 roku w sprawie zwołania zebrania wiejskiego celem dokonania wyboru sołtysa sołectwa Dłużniewice.
14	02.02.2021 r	Zarządzenie Nr 14/2021 Wójta Gminy Żarnów z dnia 02.02.2021 r. w sprawie powołania Komisji d.s. odbioru inwestycji pn.: „Odnawialne Źródła Energii na terenie Gmin Paradyż i Żarnów”.
15	10.02.2021 r	Zarządzenie Nr 15/2021 Wójta Gminy Żarnów z dnia 10 lutego 2021 roku w sprawie zmian w budżecie gminy na 2021 rok.
16	18.02.2021 r	Zarządzenie Nr 16/2021 Wójta Gminy Żarnów z dnia 18 lutego 2021 roku w sprawie przeprowadzenia konsultacji projektu uchwały Rady Gminy Żarnów w sprawie określenia trybu powoływania członków oraz organizacji i trybu działania Gminnej Rady Działalności Pożytku Publicznego.
17	26.02.2021 r	Zarządzenie Nr 17/2021 Wójta Gminy Żarnów z dnia 26.02.2021 roku w sprawie przeprowadzenia konsultacji społecznych projektu uchwały w sprawie zmiany przyjęcia Rocznej Programu Współpracy Gminy Żarnów z organizacjami pozarządowymi oraz innymi podmiotami prowadzącymi działalność pożytku publicznego, o których mowa w art. 3 ust. 3 ustawy o działalności pożytku publicznego i o wolontariacie na 2021 r.
18	26.02.2021 r	Zarządzenie Nr 18/2021 Wójta Gminy Żarnów z dnia 26.02.2021 roku w sprawie zmian w budżecie gminy na 2021 r.
19	05.03.2021 r	Zarządzenie Nr 19/2021 Wójta Gminy Żarnów z dnia 05.03.2021r. w sprawie ogłoszenia otwartego konkursu ofert na realizację zadania publicznego w zakresie turystyki i krajoznawstwa na 2021 rok.
20	05.03.2021 r	Zarządzenie Nr 20/2021 Wójta Gminy Żarnów z dnia 05.03.2021 r. w sprawie powołania komisji konkursowej do oceny złożonych ofert przez organizacje pozarządowe oraz podmioty wymienione w art. 3 ust. 3 ustawy z dnia 24 kwietnia 2003 r. o działalności pożytku publicznego i o wolontariacie.
21	12.03.2021 r	Zarządzenie Nr 21/2021 Wójta Gminy Żarnów z dnia 12.03.2021 roku w sprawie powołania Komisji d.s. odbioru inwestycji pn. „Odnawialne Źródła Energii na terenie Gmin Paradyż i Żarnów”.
22	15.03.2021 r	Zarządzenie Nr 22/2021 Wójta Gminy Żarnów z dnia 15.03.2021 roku w sprawie zmian w budżecie gminy na 2021r.
23	15.03.2021 r	Zarządzenie Nr 23/2021 Wójta Gminy Żarnów z dnia 15.03.2021 roku w sprawie ogłoszenia otwartego konkursu ofert na realizację zadania publicznego w zakresie upowszechniania kultury fizycznej i sportu na 2021 rok.
24	15.03.2021 r	Zarządzenie Nr 24/2021 Wójta Gminy Żarnów z dnia 15.03.2021 roku w sprawie powołania komisji konkursowej do oceny ofert złożonych przez organizacje pozarządowe oraz podmioty wymienione w art. 3 ust. 3 ustawy z dnia 24 kwietnia 2003 r. o działalności pożytku publicznego i o wolontariacie.
25	15.03.2021 r	Zarządzenie nr 25/2021 Wójta Gminy Żarnów z dnia 15.03.2021 roku w sprawie zawieszenia działalności Dziennego Domu Pobytu „Senior-Wigor” w Niemojowicach.
26	18.03.2021 r	Zarządzenie Nr 26/2021 Wójta Gminy Żarnów z dnia 18.03.2021 roku w sprawie zawieszenia działalności Dziennego Domu Pobytu „Senior-Wigor” w Niemojowicach oraz Warsztatów Terapii Zajęciowej w Żarnowie.
27	25.03.2021 r	Zarządzenie Nr 27/2021 Wójta Gminy Żarnów z dnia 25.03.2021 r. w sprawie zmian w budżecie gminy na 2021 rok.
28	25.03.2021 r	Zarządzenie Nr 28/2021 Wójta Gminy Żarnów z dnia 25 marca 2021 roku w sprawie przedstawienia sprawozdania z wykonania budżetu gminy Żarnów sprawozdania o kształtowaniu się wieloletniej prognozy finansowej gminy Żarnów za 2020r., oraz sprawozdania z wykonania planu finansowego samorządowej instytucji kultury za 2020 r.



29	25.03.2021 r	Zarządzenie Nr 29/2021 Wójta Gminy Żarnów z dnia 25 marca 2021 roku w sprawie informacji o stanie mienia komunalnego wg stanu na dzień 31 grudnia 2020 roku.
30	29.03.2021 r	Zarządzenie Nr 29/2021 Wójta Gminy Żarnów z dnia 29 marca 2021 roku w sprawie ustalenia dodatkowego dnia wolnego za święto przypadające w sobotę w 2021 roku dla pracowników Urzędu Gminy Żarnów.
31	08.04.2021 r	Zarządzenie Nr 30/2021 Wójta Gminy Żarnów z dnia 8 kwietnia 2021 r. w sprawie powołania Komisji d.s. odbioru inwestycji pn.: „Odnawialne Źródła Energii na terenie Gmin Paradyż i Żarnów – pompy ciepła”.
32	09.04.2021 r	Zarządzenie Nr 32/2021 Wójta Gminy Żarnów z dnia 9 kwietnia 2021 roku w sprawie zmian w budżecie gminy na 2021 rok.
33	09.04.2021 r	Zarządzenie Nr 33/2021 Wójta Gminy Żarnów z dnia 9 kwietnia 2021 r. w sprawie określenia formy przekazywanych sprawozdań przez jednostki organizacyjne oraz jednostki obsługujące.
34	23.04.2021 r	Zarządzenie Nr 34/2021 Wójta Gminy Żarnów z dnia 23 kwietnia 2021 r. w sprawie zmian w budżecie gminy na 2021 r.
35	30.04.2021 r	Zarządzenie Nr 35/2021 Wójta Gminy Żarnów z dnia 30 kwietnia 2021 r. w sprawie Planu finansowego dla wydzielonego rachunku środków Funduszu Przeciwdziałania COVID-19 Gminy Żarnów dla zadania „Transport osób mających trudności w samodzielnym dotarciu do punktów szczepień przeciwko wirusowi SARS- CoV-2, w tym osób niepełnosprawnych oraz organizacja telefonicznego punktu zgłoszeń potrzeb transportowych i informacji o szczepieniach przeciwko wirusowi SARS-CoV-2 na rok 2021.
36	10.05.2021 r	Zarządzenie Nr 36./2021 Wójta Gminy Żarnów z dnia 10 maja 2021 r. w sprawie zmian w budżecie gminy na 2021 r.
37	11.05.2021 r	Zarządzenie Nr 37/2021 Wójta Gminy Żarnów z dnia 11 maja 2021 r. w sprawie powołania Komisji d.s. odbioru inwestycji pn.:” Zagospodarowanie centrum Żarnowa”.
38	19.05.2021 r	Zarządzenie Nr 38/2021 Wójta Gminy Żarnów z dnia 19 maja 2021 r. w sprawie: wprowadzenia Instrukcji gospodarowania wyposażeniem i majątkiem trwałym oraz zasad odpowiedzialności za powierzone mienie w Urzędzie Gminy Żarnów.
39	19.05.2021 r	Zarządzenie Nr 39/2021 Wójta Gminy Żarnów z dnia 19 maja 2021 r. w sprawie zmian w budżecie gminy na 2021 r.
40	25.05.2021 r	Zarządzenie Nr 40/2021 Wójta Gminy Żarnów z dnia 25 maja 2021 r. w sprawie zmian w budżecie gminy na 2021 r.
41	31.05.2021 r	Zarządzenie Nr 41/2021 Wójta Gminy Żarnów z dnia 31 maja 2021 r. w sprawie przedstawienia Raportu o stanie Gminy Żarnów za 2020 rok.
42	31.05.2021	Zarządzenie Nr 42/2021 Wójta Gminy Żarnów z dnia 31 maja 2021 r. w sprawie przedłużenia powierzenia stanowiska Dyrektora Szkoły Podstawowej im. Juliana Bartoszewicza w Żarnowie.
43	7.06.2021 r	Zarządzenie Nr 43/2021 Wójta Gminy Żarnów z dnia 7 czerwca 2021 r. w sprawie zmian w budżecie gminy na 2021 r.
44	21.06.2021 r	Zarządzenie Nr 44/2021 Wójta Gminy Żarnów z dnia 21 czerwca 2021 r. w sprawie bezwzględnego zakazu podlewania ogródków przydomowych, działkowych, tuneli foliowych, terenów zielonych, upraw rolnych oraz napełniania basenów i oczek wodnych z wodociągu gminnego.
45	24.06.2021 r	Zarządzenie Nr 45/2021 Wójta Gminy Żarnów z dnia 24 czerwca 2021 r. w sprawie zmian w budżecie gminy na 2021 r.
46	24.06.2021 r	Zarządzenie Nr 46/2021 Wójta Gminy Żarnów z dnia 24 czerwca 2021 r. w sprawie sprzedaży używanego autobusu Autosan H9-21.41S stanowiącego własność Gminy Żarnów.
47	24.06.2021 r	Zarządzenie Nr 47/2021 Wójta Gminy Żarnów z dnia 24 czerwca 2021 r. w sprawie sprzedaży używanego busa Volkswagen LT46 158TDI MWB



		stanowiącego własność Gminy Żarnów.
48	24.06.2021 r	Zarządzenie Nr 48/2021 Wójta Gminy Żarnów z dnia 24 czerwca 2021 r. w sprawie zmiany planu finansowego dla wydzielonego rachunku środków Funduszu Przeciwdziałania COVID-19 Gminy Żarnów dla zadania "Transport osób mających trudności w samodzielnym dotarciu do punktów szczepień przeciwko wirusowi SARS-CoV 2, w tym osób niepełnosprawnych oraz organizacja telefonicznego punktu zgłoszeń potrzeb transportowych i informacji o szczepieniach przeciwko wirusowi SARS-CoV 2 na rok 2021.
49	30.06.2021 r	Zarządzenie Nr 49/2021 Wójta Gminy Żarnów z dnia 30 czerwca 2021 r. w sprawie powołania Gminnego Zespołu ds. opracowania Strategii Rozwoju Gminy Żarnów na lata 2021-2030.
50	30.06.2021 r	Zarządzenie Nr 50/2021 Wójta Gminy Żarnów z dnia 30 czerwca 2021 r. w sprawie zmian w budżecie gminy na 2021 r.
51	30.06.2021 r	Zarządzenie Nr 51/2021 Wójta Gminy Żarnów z dnia 30 czerwca 2021 r. w sprawie zmian w Wieloletniej Prognozie Finansowej Gminy Żarnów, na lata 2021-2028.
52	30.06.2021 r	Zarządzenie Nr 52/2021 Wójta Gminy Żarnów z dnia 30 czerwca 2021 r. w sprawie zmian w budżecie gminy na 2021 r.
53	30.06.2021 r	Zarządzenie Nr 53/2021 Wójta Gminy Żarnów z dnia 30 czerwca 2021 r. w sprawie zmiany planu finansowego dla wydzielonego rachunku środków Funduszu Przeciwdziałania COVID-19 Gminy Żarnów dla zadania "Transport osób mających trudności w samodzielnym dotarciu do punktów szczepień przeciwko wirusowi SARS-CoV 2, w tym osób niepełnosprawnych oraz organizacja telefonicznego punktu zgłoszeń potrzeb transportowych i informacji o szczepieniach przeciwko wirusowi SARS-CoV 2" na rok 2021.
54	01.07.2021 r	Zarządzenie Nr 54/2021 Wójta Gminy Żarnów z dnia 1 lipca 2021 r. w sprawie sprzedaży drzewa z wycinki znajdujących się pod linia energetyczną stanowiącym własność Gminy Żarnów na działkach ewidencyjnych nr 962 i 1062 grunty miejscowości Żarnów.
55	08.07.2021 r	Zarządzenie Nr 55/2021 Wójta Gminy Żarnów z dnia 8 lipca 2021 r. w sprawie powołania Komisji do przeprowadzenia przetargu: na sprzedaż drzew tzw.: "Sprzedaż drzewa" stanowiącego własność Gminy Żarnów na działkach o numerze ewidencyjnym nr 962 i 1062 grunty miejscowości Żarnów.
55A	08.07.2021 r	Zarządzenie Nr 55A/2021 Wójta Gminy Żarnów z dnia 8 lipca 2021 r. w sprawie powołania komisji do oceny wniosków o przyznanie nagród i wyróżnień za osiągnięcia w działalności sportowej.
56	15.07.2021 r	Zarządzenie Nr 56/2021 Wójta Gminy Żarnów z dnia 15 lipca 2021 r. w sprawie zmian w budżecie gminy na 2021 r.
57	15.07.2021 r	Zarządzenie Nr 57/2021 Wójta Gminy Żarnów z dnia 15 lipca 2021 r. w sprawie zasad i odpłatności za wynajem busów będących własnością Gminy Żarnów.
58	22.07.2021 r	Zarządzenie Nr 58/2021 Wójta Gminy Żarnów z dnia 22 lipca 2021 r. w sprawie naboru na wolne stanowisko urzędnicze księgowy w referacie finansowym.
59.	23.07.2021 r	Zarządzenie Nr 59/2021 Wójta Gminy Żarnów z dnia 23 lipca 2021 r. w sprawie zmian w budżecie gminy na 2021 r.
60.	23.07.2021 r	Zarządzenie Nr 60/2021 Wójta Gminy Żarnów z dnia 23 lipca 2021 r. w sprawie zmiany planu finansowego dla wydzielonego rachunku środków Funduszu Przeciwdziałania COVID-19 Gminy Żarnów dla zadania "Transport osób mających trudności w samodzielnym dotarciu do punktów szczepień przeciwko wirusowi SARS-CoV 2, w tym osób niepełnosprawnych oraz organizacja telefonicznego punktu zgłoszeń potrzeb transportowych i informacji o szczepieniach przeciwko wirusowi SARS-CoV 2" na rok 2021.
61.	13.08.2021 r	Zarządzenie Nr 61/2021 Wójta Gminy Żarnów z dnia 13 sierpnia 2021 r. w sprawie zmian w budżecie gminy na 2021 r.
62.	19.08.2021 r.	Zarządzenie Nr 62/2021 Wójta Gminy Żarnów z dnia 19 sierpnia 2021 r.



		w sprawie zwołania zebrania wiejskiego celem dokonania wyboru Sołtysa Sołectwa Bronów.
63.	25.08.2021 r.	Zarządzenie Nr 63/2021 Wójta Gminy Żarnów z dnia 25 sierpnia 2021 r. w sprawie zmian w budżecie gminy na 2021 r.
64.	27.08.2021 r.	Zarządzenie Nr 64/2021 Wójta Gminy Żarnów z dnia 27 sierpnia 2021 r. w sprawie przedstawienia informacji o przebiegu wykonania budżetu gminy Żarnów oraz informacji o kształtowaniu się Wieloletniej Prognozy Finansowej gminy Żarnów za I półrocze 2021 r., i informacji o przebiegu wykonania planu finansowego Samorządowej Instytucji Kultury za I półrocze 2021 r.
65.	27.08.2021 r.	Zarządzenie Nr 65/2021 Wójta Gminy Żarnów z dnia 27 sierpnia 2021 r. w sprawie zmian w budżecie gminy na 2021 r.
66.	13.09.2021 r.	Zarządzenie Nr 66/2021 Wójta Gminy Żarnów z dnia 13 września 2021 r. w sprawie zmiany planu finansowego dla wydzielonego rachunku środków Funduszu Przeciwdziałania COVID – 19 Gminy Żarnów dla zadania „Transport osób mających trudności w samodzielnym dotarciu do punktów szczepień przeciwko wirusowi SARS-CoV-2, w tym osób niepełnosprawnych oraz organizacja telefonicznego punktu zgłoszeń potrzeb transportowych i informacji o szczepieniach przeciwko wirusowi SARS-CoV-2” na rok 2021 .
66A	13.09.2021	Zarządzenie Nr 66A/2021 Wójta Gminy Żarnów z dnia 13.09.2021 r. w sprawie powołania komisji odbiorowej robót dodatkowych w bud. OSP Żarnów.
67.	13.09.2021 r.	Zarządzenie Nr 67/2021 Wójta Gminy Żarnów z dnia 13.09.2021 r. w sprawie Planu finansowego dla wydzielonego rachunku środków Funduszu Przeciwdziałania COVID – 19 Gminy Żarnów.
68.	15.09.2021 r.	Zarządzenie Nr 68/2021 Wójta Gminy Żarnów z dnia 15 września 2021 r. w sprawie zmian w budżecie gminy na rok 2021.
69.	23.09.2021 r.	Zarządzenie Nr 69/2021 Wójta Gminy Żarnów z dnia 23 września 2021 r. w sprawie powołania komisji odbiorowej na zadanie pn. „Przebudowa drogi wewnętrznej w miejscowości Budków”.
70.	24.09.2021 r.	Zarządzenie Nr 70/2021 Wójta Gminy Żarnów z dnia 24 września 2021 r. w sprawie zmian w budżecie gminy na rok 2021.
71.	27.09.2021 r.	Zarządzenie Nr 71/2021 Wójta Gminy Żarnów z dnia 27 września 2021 r. w sprawie zasad i odpłatności za wynajem busów będących własnością Gminy Żarnów.
72.	30.09.2021 r.	Zarządzenie Nr 72/2021 Wójta Gminy Żarnów z dnia 30 września 2021 r. w sprawie zmian w budżecie gminy na 2021 r.
73.	01.10.2021 r.	Zarządzenie Nr 73/2021 Wójta Gminy Żarnów z dnia 01 października 2021 r. w sprawie zawieszenia działalności Dziennego Domu Pobytu „Senior- Wigor” w Niemojowicach.
74.	04.10.2021 r.	Zarządzenie Nr 74/2021 Wójta Gminy Żarnów z dnia 04 października 2021 r. w sprawie odwołania i powołania nowego członka zespołu Interdyscyplinarnego.
75.	04.10.2021 r.	Zarządzenie Nr 75/2021 Wójta Gminy Żarnów z dnia 04 października 2021 r. w sprawie powołania Komisji d.s. oceny wniosków sołectw dotyczących przeznaczenia środków z funduszu sołeckiego.
76.	12.10.2021 r.	Zarządzenie Nr 76/2021 Wójta Gminy Żarnów z dnia 12 października 2021 r. w sprawie powołania Komisji d.s. odbioru inwestycji pn.: „Fundusz Sołecki – Paszkowice - Rozbudowa remizy OSP”.
77.	15.10.2021 r.	Zarządzenie Nr 77/2021 Wójta Gminy Żarnów z dnia 15 października 2021 r. w sprawie przeprowadzenia inwentaryzacji składników majątkowych Gminy Żarnów wg stanu na 31 grudnia 2021 r.
77A	16.10.2021 r.	Zarządzenie Nr 77A/2021 Wójta Gminy Żarnów z dnia 16 października 2021 r. w sprawie powołania Komisji d.s. odbioru inwestycji pn.: „Przebudowa dróg wewnętrznych w miejscowości Skórkowice (ul. Cicha, Północna, Cmentarna)”.
78.	22.10.2021 r.	Zarządzenie Nr 78/2021 Wójta Gminy Żarnów z dnia 22 października 2021 r.



		w sprawie zmian w budżecie gminy na 2021 r.
79.	25.10.2021 r.	Zarządzenie Nr 79/2021 Wójta Gminy Żarnów z dnia 25 października 2021 r. w sprawie powołania Komisji d.s. odbioru inwestycji „Przebudowa dróg wewnętrznych w miejscowości Poręba”.
80.	29.10.2021 r.	Zarządzenie Nr 80/2021 Wójta Gminy Żarnów z dnia 29 października 2021 r. w sprawie rozwiązania Gminnego Biura Spisowego powołanego do przeprowadzenia spisu powszechnego Ludności i Mieszkań w 2021 r. na terenie Gminy Żarnów.
81.	29.10.2021 r.	Zarządzenie Nr 81/2021 Wójta Gminy Żarnów z dnia 29 października 2021 r. w sprawie ustalenia norm zużycia paliw pojazdów samochodowych i sprzętu silnikowego w jednostkach Ochotniczych Straży Pożarnych Gminy Żarnów.
82.	02.11.2021 r.	Zarządzenie Nr 82/2021 Wójta Gminy Żarnów z dnia 02 listopada 2021 r. w sprawie powołania rzeczoznawców do czynności szacowania zwierząt oraz zniszczonych produktów pochodzenia zwierzęcego.
83.	03.11.2021 r.	Zarządzenie Nr 83/2021 Wójta Gminy Żarnów z dnia 03 listopada 2021 r. w sprawie powołania Komisji do przeprowadzania przetargu na sprzedaż drzewa tzw. „Sprzedaż drzewa – Dłużniewice” stanowiącego własność Gminy Żarnów na działce o numerze ewidencyjnym nr 68/1 obręb Dłużniewice gm. Żarnów droga gminna nr 107365E.
84A	09.11.2021 r.	Zarządzenie Nr 84A/2021 Wójta Gminy Żarnów z dnia 09 listopada 2021 r. w sprawie powołania Komisji d.s. odbioru inwestycji pn.: „Rozbudowa budynku OSP w Topolicach”
84.	09.11.2021 r.	Zarządzenie Nr 84/2021 Wójta Gminy Żarnów z dnia 09 listopada 2021 r. w sprawie Planu finansowego dla wydzielonego rachunku Środków Funduszu Przeciwdziałania COVID-19 Gminy Żarnów.
85.	09.11.2021 r.	Zarządzenie Nr 85/2021 Wójta Gminy Żarnów z dnia 09 listopada 2021 r. w sprawie zmiany planu finansowego dla wydzielonego rachunku środków Funduszu Przeciwdziałania COVID – 19 Gminy Żarnów dla zadania „Transport osób mających trudności w samodzielnym dotarciu do punktów szczepień przeciwko wirusowi SARS-CoV-2, w tym osób niepełnosprawnych oraz organizacja telefonicznego punktu zgłoszeń potrzeb transportowych i informacji o szczepieniach przeciwko wirusowi SARS-CoV-2” na rok 2021.
86.	09.11.2021 r.	Zarządzenie Nr 86/2021 Wójta Gminy Żarnów z dnia 09 listopada 2021 r. w sprawie planu finansowego dla wydzielonego rachunku środków Funduszu Przeciwdziałania COVID – 19 Gminy Żarnów dla zadania „Działania promocyjne, w tym organizacyjne, techniczne lub organizacyjno-techniczne, mające na celu zwiększenie liczby mieszkańców (w szczególności w wieku 60+) poddających się szczepieniu przeciw Covid-19” na rok 2021.
87.	12.11.2021 r.	Zarządzenie Nr 87/2021 Wójta Gminy Żarnów z dnia 12 listopada 2021 r. w sprawie projektu uchwały w sprawie uchwalenia Wieloletniej Prognozy Finansowej Gminy Żarnów na lata 2022– 2029.
88.	12.11.2021 r.	Zarządzenie Nr 88/2021 Wójta Gminy Żarnów z dnia 12 listopada 2021 r. w sprawie projektu uchwały budżetowej Gminy Żarnów na 2022 r.
89.	15.11.2021 r.	Zarządzenie Nr 89/2021 Wójta Gminy Żarnów z dnia 15 listopada 2021 r. w sprawie zmian w budżecie gminy na 2021 r.
90.	16.11.2021 r.	Zarządzenie Nr 90/2021 Wójta Gminy Żarnów z dnia 16 listopada 2021 r. w sprawie ustalenia dodatkowych dni wolnych od pracy dla pracowników Urzędu Gminy Żarnów za święta przypadające w sobotę tj. 25 grudnia 2021 i 1 stycznia 2021
91.	16.11.2021 r.	Zarządzenie Nr 91/2021 Wójta Gminy Żarnów z dnia 16 listopada 2021 r. w sprawie przeprowadzenia konsultacji w zakresie projektu uchwały w sprawie przyjęcia Roczego Programu Współpracy Gminy Żarnów z organizacjami pozarządowymi oraz innymi podmiotami prowadzącymi działalność pożytku publicznego, o których mowa w art. 3 ust. 3 ustawy



		o działalności pożytku publicznego i o wolontariacie na 2022 r.
92.	19.11.2021 r.	Zarządzenie Nr 92/2021 Wójta Gminy Żarnów z dnia 16 listopada 2021 r. w sprawie ustalenia stawek wynajmu pomieszczeń w Domu Kultury w Żarnowie w związku z realizacją projektu „Ukierunkowani na rozwój”.
93.	22.11.2021 r.	Zarządzenie Nr 93/2021 Wójta Gminy Żarnów z dnia 22 listopada 2021 r. w sprawie ogłoszenia naboru kandydatów na członków Gminnej Rady Działalności Pożytku Publicznego na kadencję 2021 – 2024
94.	30.11.2021 r.	Zarządzenie Nr 94/2021 Wójta Gminy Żarnów z dnia 30 listopada 2021 r. w sprawie zmian w budżecie gminy na 2021 r.
95.	01.12.2021 r.	Zarządzenie Nr 95/2021 Wójta Gminy Żarnów z dnia 01 grudnia 2021 r. w sprawie powołania komisji do oceny wniosków o przyznanie nagród i wyróżnień za osiągnięcia w działalności sportowej.
96.	01.12.2021 r.	Zarządzenie Nr 96/2021 Wójta Gminy Żarnów z dnia 01 grudnia 2021 r. w sprawie udzielenia upoważnienia do realizacji zadania – rozwijanie szkolnej infrastruktury w ramach projektu „Laboratoria przyszłości” w Szkole Podstawowej im. Marii Skłodowskiej – Curie w Klewie
97.	01.12.2021 r.	Zarządzenie Nr 97/2021 Wójta Gminy Żarnów z dnia 01 grudnia 2021 r. w sprawie udzielenia upoważnienia do realizacji zadania – rozwijanie szkolnej infrastruktury w ramach projektu „Laboratoria przyszłości” w Szkole Podstawowej im. Juliana Bartoszewicza w Żarnowie
98.	13.12.2021 r.	Zarządzenie Nr 98/2021 Wójta Gminy Żarnów z dnia 13 grudnia 2021 r. w sprawie ustalenia terminu wypłaty wynagrodzenia za miesiąc grudzień 2021r.
99.	15.12.2021 r.	Zarządzenie Nr 99/2021 Wójta Gminy Żarnów z dnia 15 grudnia 2021 r. w sprawie zmian w budżecie gminy na 2021 r.
100.	16.12.2021 r.	Zarządzenie Nr 100/2021 Wójta Gminy Żarnów z dnia 16 grudnia 2021 r. w sprawie wyboru długości okresu średniej arytmetycznej stosowanej do wyliczenia relacji określonej w art. 243 ust. 1 ustawy o finansach publicznych
101.	17.12.2021 r.	Zarządzenie Nr 101/2021 Wójta Gminy Żarnów z dnia 17 grudnia 2021 r. w sprawie wdrożenia w Urzędzie Gminy Żarnów procedury zgłaszania przypadków nieprawidłowości oraz ochrony osób dokonujących zgłoszeń
102.	17.12.2021 r.	Zarządzenie Nr 102/2021 Wójta Gminy Żarnów z dnia 17 grudnia 2021 r. w sprawie wprowadzenia Zasad publikacji i procedury aktualizacji danych w Biuletynie Informacji Publicznej Urzędu Gminy Żarnów
103.	17.12.2021 r.	Zarządzenie Nr 103/2021 Wójta Gminy Żarnów z dnia 17 grudnia 2021 r. w sprawie Planu finansowego dla wydzielonego rachunku Środków Funduszu Przeciwdziałania COVID-19 Gminy Żarnów
104.	17.12.2021 r.	Zarządzenie Nr 104/2021 Wójta Gminy Żarnów z dnia 17 grudnia 2021 r. w sprawie Planu finansowego dla wydzielonego rachunku Środków Funduszu Przeciwdziałania COVID-19 Gminy Żarnów dla zadania „Laboratorium Przyszłości”
104A	17.12.2021 r.	Zarządzenie Nr 104A/2021 Wójta Gminy Żarnów z dnia 17 grudnia 2021 r. w sprawie zawieszenia działalności Dziennego Domu Pobytu „Senior – Wigor” w Niemojowicach oraz Warsztatów Terapii Zajęciowej w Żarnowie.
105.	20.12.2021 r.	Zarządzenie Nr 105/2021 Wójta Gminy Żarnów z dnia 20 grudnia 2021 r. w sprawie powołania Komisji d.s. odbioru inwestycji pn.: „Paszkowice – rozbudowa remizy OSP”
106.	21.12.2021 r.	Zarządzenie Nr 106/2021 Wójta Gminy Żarnów z dnia 21 grudnia 2021 r. w sprawie zmian w budżecie gminy na 2021 r.
107.	22.12.2021 r.	Zarządzenie Nr 107/2021 Wójta Gminy Żarnów z dnia 22 grudnia 2021 r. w sprawie powołania Komisji d.s. odbioru inwestycji pn.: „Prace remontowe w Wiejskim Domu Kultury”
108.	22.12.2021 r.	Zarządzenie Nr 108/2021 Wójta Gminy Żarnów z dnia 22 grudnia 2021 r. w sprawie powołania Komisji d.s. odbioru inwestycji pn.: „Remont elewacji budynku gospodarczego w Miedznej Murowanej”



109.	28.12.2021 r.	Zarządzenie Nr 109/2021 Wójta Gminy Żarnów z dnia 28 grudnia 2021 r. w sprawie zmian w budżecie gminy na 2021 r.
110.	31.12.2021 r.	Zarządzenie Nr 110/2021 Wójta Gminy Żarnów z dnia 31 grudnia 2021 r. w sprawie zmian w budżecie gminy na 2021 r.
111.	31.12.2021 r.	Zarządzenie Nr 111/2021 Wójta Gminy Żarnów z dnia 31 grudnia 2021 r. w sprawie zmian w Wieloletniej Prognozie Finansowej Gminy Żarnów, na lata 2021-2028
112.	31.12.2021 r.	Zarządzenie Nr 112/2021 Wójta Gminy Żarnów z dnia 31 grudnia 2021 r. w sprawie ustalenia zasad (polityki) rachunkowości w Urzędzie Gminy w Żarnowie
113.	31.12.2021 r.	Zarządzenie Nr 113/2021 Wójta Gminy Żarnów z dnia 31 grudnia 2021 r. w sprawie wprowadzenia zakładowego planu kont dla budżetu gminy i Urzędu gminy Żarnów
114.	31.12.2021 r.	Zarządzenie Nr 114/2021 Wójta Gminy Żarnów z dnia 31 grudnia 2021 r. w sprawie ogłoszenia naboru kandydatów na członków Gminnej Rady Działalności Pożytku Publicznego na kadencję 2021 - 2024
115.	31.12.2021 r.	Zarządzenie Nr 115/2021 Wójta Gminy Żarnów z dnia 31 grudnia 2021 r. w sprawie zmiany w Regulaminie Wynagradzania Pracowników w Urzędzie Gminy w Żarnowie

Sprawy organizacji i funkcjonowania urzędu oraz gminnych jednostek organizacyjnych, jak również sprawy z zakresu kierowania wewnętrznego przedstawione zostały w formie zarządzenia. Podjęte zarządzenia wynikające z uprawnień Wójta jako kierownika Urzędu Gminy w Żarnowie pełniącego funkcję zwierzchnika służbowego w stosunku do pracowników, jak również do kierowników jednostek podległym gminie. Poprzez zarządzenia Wójt jako organ Gminy określa sprawy dotyczące realizacji zadań gminy.

W 2021 r. w zakresie udzielania zamówień publicznych podjęto zarządzenia, które dotyczyły:

- "Termomodernizacja Szkoły Podstawowej w Klewie" - wykonanie kotłowni na pellet wraz z instalacją C.O.
- programu pn.: „Odnawialne Źródła Energii na terenie Gmin Paradyż i Żarnów – pompy ciepła”.
- zadania pn.: „Zagospodarowanie centrum Żarnowa”.
- przebudowa drogi wewnętrznej w miejscowości Budków
- rozbudowa remizy OSP Paszkowice
- przebudowa dróg wewnętrznych w miejscowości Skórkowice (ul. Cicha, Północna, Cmentarna)
- przebudowa dróg wewnętrznych w miejscowości Poręba
- rozbudowa budynku OSP w Topolicach
- prace remontowe w Wiejskim Domu Kultury
- remont elewacji budynku gospodarczego w Miedznej Murowanej
- zadania pn.: „Zagospodarowanie centrum Żarnowa”

W 2021 r. podjęto znaczącą liczbę zarządzeń dotyczących sfery budżetowej, w tym zmian Budżetu Gminy Żarnów, sprawozdań finansowych oraz prognoz finansowych na kolejne lata. W 2021 r. wydano również zarządzenia dotyczące oświaty, działalności pożytku publicznego i o wolontariacie.

Wszystkie podjęte zarządzenia wynikają z uprawnień wójta jako kierownika Urzędu Gminy w Żarnowie, pełniącego funkcję zwierzchnika służbowego w stosunku do pracowników, jak i również do kierowników jednostek organizacyjnych podległych gminie. Poprzez wydawane zarządzenia Wójt jako organ Gminy, określa sprawy dotyczące realizacji ustawowych zadań gminy.



7. CZĘŚĆ ANALITYCZNA

7.1. Infrastruktura techniczna, gospodarka komunalna

Gmina Żarnów posiada aktualnie „Zmianę studium uwarunkowań i kierunków zagospodarowania przestrzennego gminy Żarnów” uchwaloną Uchwałą nr XXXIII/144/06 Rady Gminy Żarnów z dnia 29.09.2006 r. Obecnie trwają prace nad aktualizacją studium z 2006 roku.

Stopień pokrycia obszaru gminy Żarnów Miejscowym Ogólnym Planie Zagospodarowania Przestrzennego wynosi 0,1%. Dla tych obszarów obowiązuje aktualnie stosowany Miejscowy Ogólny Plan Zagospodarowania Przestrzennego uchwalonym Uchwałą XXXIII/14/98 Rady Gminy Żarnów z dnia 29.04.1998 roku w sprawie zmian w ogólnym miejscowym planie zagospodarowania przestrzennego gminy Żarnów zatwierdzonym Uchwałą nr V/17/94 Rady Gminy Żarnów. Pozostała część obszarów gminy Żarnów – 99,9% nie posiada MOPZP.

W 2021 roku zostało wydanych 68 decyzji o ustaleniu warunków zabudowy oraz 8 decyzji o ustaleniu lokalizacji inwestycji celu publicznego.

Gmina Żarnów jest właścicielem dwudziestu siedmiu przystanków komunikacyjnych w następujących miejscowościach:

Lp.	Miejscowość	Kategoria drogi	Nr drogi	Lokalizacja
1.	Nadole	gminna	107011E	przy posesji nr 24
2.	Niemojowice	gminna	107352E	skrzyż.- Kolonia
3.	Niemojowice	gminna	107352E	skrzyż.- Nowiny
4.	Paszkowice	gminna	107363E	skrzyż. – Kolonia
5.	Wierzchowisko	gminna	107357E	skrzyż. - Soczówki
6.	Malków	gminna	107357E	k/ sklep
7.	Myślubórz	gminna	107354E	k/ leśniczówki
8.	Żarnów	-	-	parking przy Szkole Podstawowa na ul. Polnej
9.	Miedzna Murowana	wewnętrzna	-	ul. Główna k/sklep
10.	Miedzna Murowana	wewnętrzna	-	ul. Główna przy posesji nr 54
11.	Miedzna Murowana	wewnętrzna	-	parking przy zalewie od ul. Opoczyńskiej
12.	Budków	wewnętrzna	-	skrzyż. z DK 74
13.	Trojanowice	wewnętrzna	-	przy świetlicy wiejskiej
14.	Dłużniewice	gminna	107365 E	przy posesji nr 18
15.	Sielec	wewnętrzna	-	przy świetlicy wiejskiej
16.	Topolice	gminna	107364E	skrzyżowanie z drogą wewnętrzną
17.	Topolice	wewnętrzna	-	przy posesji nr 92
18.	Afryka	wewnętrzna	-	przy altanie „Piekielny Szlak”



19.	Ruszenice	gminna	107355E	przy posesji nr 37
20.	Skórkowice	wewnętrzna	-	ul. Chorzew przy posesji nr 37
21.	Skumros	wewnętrzna	-	przy posesji nr 8
22.	Poręba	wewnętrzna	-	przy posesji nr 8
23.	Klew	-	-	parking przy Szkole Podstawowej w Klewie
24.	Malenie	gminna	107358E	przy świetlicy wiejskiej
25.	Siedłów	gminna	107359E	przy altanie „Piekielny Szlak”
26.	Młynek	gminna	107359E	wieś-figurka
27.	Jasion	wewnętrzna	-	przy posesji nr 1

Przystanki komunikacyjne zostały zatwierdzone Uchwałą nr XXI/145/2020 Rady Gminy Żarnów z dnia 22.07.2021 roku w sprawie określenia warunków i zasad korzystania z przystanków komunikacyjnych, których właścicielem jest Gmina Żarnów.

Od września 2020 roku Gmina Żarnów przystąpiła do programu „Fundusz Rozwoju Przewozów Autobusowych o charakterze użyteczności publicznej” dofinansowywany przez Urząd Wojewódzki w Łodzi. Dzięki temu Gmina Żarnów mogła otworzyć 4 nowe linie komunikacyjne obejmujące swoim zasięgiem większość miejscowości w gminie:

1. **Linia nr 14 Żarnów-Żarnów przez Miedzna Murowana, Budków, Zdyszewice** (długość linii 36,2 km)
2. **Linia nr 15 Żarnów-Żarnów przez Straszowa Wola, Nadole, Bronów, Soczówki, Malków** (długość linii 46,3 km)
3. **Linia nr 16 Żarnów-Klew przez Marcinków, Skórkowice** (długość linii 22,58 km)
4. **Linia nr 17 Żarnów-Żarnów przez Marcinków, Skórkowice, Siedłów, Jasion** (długość linii 52,54 km).

Operatorem w/w linii został wybrany PKS Opoczno sp. z o.o.

Z przystanków komunikacyjnych na terenie Gminy korzystają bezpłatnie przedsiębiorcy uprawnieni do prowadzenia działalności w zakresie przewozu osób, zwani dalej przewoźnikami.

Aktualnie uprawnionych do korzystania z przystanków komunikacyjnych na terenie gminy Żarnów jest pięć firm przewozowych z powiatu opoczyńskiego i województwa świętokrzyskiego.

Gmina wykonując zadania własne zobowiązana jest do zapewnienia ciągłości **dostaw wody** o odpowiedniej jakości oraz niezawodnego **odprowadzania ścieków** od odbiorców usług, mając na uwadze spełnienie wymagań ochrony środowiska.

Gmina Żarnów posiada **dwie ujęcia wody**:

1. Ujęcie wód podziemnych w m. Ruszenice – ujęcie składa się z trzech studni głębinowych.
2. Ujęcie wód podziemnych w m. Straszowa Wola – ujęcie składa się z dwóch studni głębinowych.

Gmina Żarnów z ujęcia wody z m. Ruszenice dostarcza wodę do trzydziestu trzech miejscowości: **Adamów, Afryka Antoniów, Bronów, Chelsty, Dąbie, Dłużniewice, Grębenice, Jasion, Klew, Klew-Kolonia, Ławki, Malenie, Malków, Marcinków, Młynek, Myślubórz, Nowa Góra, Paszkowice, Pilichowice, Poręba, Ruszenice, Ruszenice-Kolonia, Skumros, Skórkowice,**



Siedlów, Sielec, Soczówki, Tomaszów, Wierzchowisko, Widuch, Zdyszewice, Żarnów.

Ujęcie wody w m. Straszowa Wola dostarcza wodę do ośmiu miejscowości: **Budków, Miedzna Murowana, Nadole, Niemojowice, Topolice, Trojanowice, Straszowa Wola, Żarnów ul. Opoczyńska, ul. Piotrkowska.**

Długość wybudowanej sieci wodociągowej wynosi **144,48 km**. W ostatnim okresie została doprowadzona sieć wodociągowa do przysiółka Czersko w miejscowości Zdyszewice i do Kamieńca (sołectwo Marcinków). Z ujęcia wody w Straszowej Woli dostarczana jest woda do pobliskiej miejscowości Ossa w Gminie Białaczów.

Gmina Żarnów posiada **oczyszczalnię ścieków** w Żarnowie (przy ul. Składowej) do której odprowadzane są ścieki bytowe z terenu 6 miejscowości Gminy Żarnów (Żarnów, Trojanowice, Topolice, Niemojowice, Nadole, południowa część Miedznej Murowanej). Odbiór nieczystości ciekłych z miejscowości Miedzna Murowana i Straszowa Wola są odprowadzane do oczyszczalni ścieków w Białaczowie.

Do tej pory w Gminie Żarnów wybudowano **64,58 km** sieci kanalizacyjnej.

Istniejąca mechaniczno – biologiczna oczyszczalnia ścieków w Żarnowie w technologii osadu czynnego z wydzieloną stabilizacją tlenową osadów nadmiernych została zlokalizowana w Żarnowie, przy ul. Składowej, na działce o nr ewid. 1624. Istniejącą podstawową zabudowę terenu oczyszczalni ścieków w granicach ogrodzenia stanowią:

- Pompownia ścieków,
- Punkt zlewny ścieków dowożonych,
- Zbiornik retencyjny ścieków dowożonych,
- Stanowisko sitopiaskownika,
- Oczyszczalnia ścieków – Osadnik wstępny, Komory osadu czynnego /komora anoksydacyjna, komory napowietrzania/, Osadnik wtórny, Komora stabilizacji osadu,
- Budynek techniczny z wydzielonymi pomieszczeniami:
 - pomieszczenie dmuchaw i agregatu prądotwórczego,
 - pomieszczenie odwadniania osadu z zamontowanymi z instalacjami technologicznymi: zbiornik PIX, urządzenie workowe Draimad, zbiornik polielektrolitu,
 - pomieszczenie magazynowe,
 - pomieszczenia części socjalnej.
- Wiata do składowania osadu
- Studnia pomiarowa.

Istniejąca oczyszczalnia ścieków posiada uregulowany stan prawny tj. **pozwolenie wodnoprawne** na odprowadzanie oczyszczonych ścieków komunalnych z gminnej oczyszczalni ścieków za pośrednictwem rowu melioracyjnego do rzeki Wąglanki w ilości:

- $Q_{max. s.} = 0,0079 \text{ m}^3/\text{s}$, $Q_{\text{śr. d.}} = 237,0 \text{ m}^3/\text{d}$, $Q_{\text{dop. rok}} = 86505,0 \text{ m}^3/\text{rok}$ o dopuszczalnych stężeniach zanieczyszczeń w oczyszczonych ściekach komunalnych nie przekraczających następujących wartości: $BZT_5 = 25,0 \text{ mgO}_2/\text{l}$, $ChZTCr = 125,0 \text{ mgO}_2/\text{l}$, zawiesiny ogólne = $35,0 \text{ mg/l}$

(Decyzja znak: WA.ZUZ.3.4210.1292.2020.IM z dnia 7 października 2020 r., wydana przez Dyrektora Zarządu Zlewni w Piotrkowie Trybunalskim, Państwowe Gospodarstwo Wodne Wody Polskie).



Pobór wody z ujęć (m ³) w 2021 roku		
Kwartał	Ruszenice	Straszowa Wola
I	45 254	12 697
II	54 964	17 058
III	69 771	18 424
IV	63 018	14 675
	233 007	62 854
2021	295 861	

Oczyszczalnia ścieków	
Kwartał	Ilość m ³
I	20 828
II	25 708
III	24 053
IV	26 853
Razem	97 442

Na terenie Gminy Żarnów znajdują się 78 przydomowe oczyszczalnie ścieków, a zbiorników bezodpływowych (szamb przydomowych) jest 861.

W 2021 roku podpisano 58 umów, w tym na dostarczenie wody – 57 oraz na odbiór nieczystości ciekłych – 32.

Stan należności z tytułu dostarczonej wody na dzień 31.12.2021 r. wynosił **50567,27 zł**, dochody otrzymane z tego tytułu to **410289,53 zł**. Stan należności z tytułu odprowadzonych ścieków na dzień 31.12.2021 r. wynosił **35833,01 zł**, dochody otrzymane z tego tytułu to **196754,96 zł**. Stan należności z tytułu opłaty abonamentowej na dzień 31.12.2021 r. wynosił **1950,97 zł**, dochody otrzymane z tego tytułu to **31177,04 zł**.

Gospodarka komunalna

Pracownicy gospodarczy gminy wykonują szereg zadań we wszystkich miejscowościach gminy, które poddawane są bardzo wnikliwej analizie, podczas każdej sesji Rady Gminy Żarnów, a szczegóły dotyczące wszystkich prac są prezentowane przez Wójta Gminy Żarnów – podczas tzw. sprawozdań międzysesyjnych. Oto najważniejsze zadania, wykonywane przez pracowników w 2021 roku.

- bieżące utrzymanie oświetlenia ulicznego na terenie gminy Żarnów,
- bieżące prace elektryczne w budynkach należących do Gminy Żarnów,
- bieżące prace remontowe w budynkach publicznych w Żarnowie oraz świetlicach wiejskich na terenie Gminy Żarnów,
- usuwanie awarii przepompowni na terenie Gminy Żarnów,
- usuwanie awarii wodociągowych na terenie gminy Żarnów,
- wykonanie przyłącza wodociągowego do świetlicy wiejskiej w Maleniu,
- rozbudowa sieci wodociągowej i kanalizacyjnej w miejscowości Miedzna Murowana na ul. Topolowej,
- bieżące prace na oczyszczalni ścieków w miejscowości Żarnów,
- bieżące prace w przepompowniach na terenie gminy Żarnów,
- remont dróg kruszywem na terenie gminy Żarnów



- naprawa dróg masą asfaltową na zimno na terenie gminy Żarnów,
- remont dróg skrapiaarką na terenie gminy Żarnów,
- remont dróg rumoszem skalnym na terenie gminy Żarnów
- czyszczenie specjalistycznym pojazdem WUKO przepompowni ścieków na terenie gminy Żarnów,
- koszenie traw oraz karczowanie poboczy i rowów przy drogach gminnych,
- koszenie traw na nieruchomościach należących do Gminy Żarnów
- czyszczenie i pogłębianie rowu w miejscowościach Klew, Niemojowice, Paszkowice
- montaż kontenera (świetlicy kontenerowej dla mieszkańców) w miejscowości Ruszenice,
- prace remontowe w remizie OSP Chełsty,
- montaż lamp oświetlenia ulicznego na ul. Leśnej w Żarnowie i w innych miejscowościach gminy,
- montaż lamp fotowoltaicznych w miejscowościach Dąbie, Ławki, Kamieniec
- bieżące prace porządkowe na terenie OSiR w miejscowości Miedzna Murowana,
- bieżące prace porządkowe na terenie Obiektu Sportowego Kasztelan Żarnów,
- bieżące prace porządkowe na terenie Kompleksu Boisk Sportowych „ORLIK 2012”,
- montaż bramek do piłki nożnej na boisku w miejscowości Niemojowice
- bieżące prace porządkowe na przystankach należących do Gminy Żarnów,
- rozbudowa wodociągu i kanalizacji w miejscowości Miedzna Murowana,
- naprawa przyczepy ciągnikowej,
- cykliczne wydawanie żywności w remizie OSP w miejscowości Chełsty,
- naprawa awarii hydroforni w miejscowości Straszowa Wola, Ruszenice,
- przygotowywanie i rozsypywanie mieszanki piasku z solą na drogi gminne,
- odśnieżanie dróg gminnych i wewnętrznych na terenie gminy Żarnów,
- montaż ozdób świątecznych na rynku w Żarnowie,
- pielęgnacja drzew przydrożnych i obcinanie gałęzi z pasów drogowych dróg gminnych na terenie gminy Żarnów,
- montaż znaków drogowych na drogach gminnych,
- montaż tabliczek z nazwami ulic w Żarnowie,
- montaż monitoringu na terenie Urzędu Gminy Żarnów,
- prace rozbiórkowe zniszczonych i zdewastowanych nieruchomości w Żarnowie,
- montaż paneli ogrodzeniowych wokół budynku Senior Wigor oraz OSP Żarnów,

Zadania zrealizowane przez referat gospodarki komunalnej w roku 2021:

1. Remont cząstkowy emulsją asfaltową dróg gminnych

Zadanie zrealizowane w dniach 08-24.05.2021 r. przez firmę Zakład Robót Drogowych „DUKT” Sp. z o.o.. polegało na naprawie ubytków w nawierzchni jezdni emulsją asfaltową o łącznej powierzchni 100 m² w miejscowościach Myślubórz, Paszkowice, Wierzchowisko. Koszt zadania wyniósł 8500,00 zł i został w całości sfinansowany ze środków własnych gminy.

2. Remont drogi gminnej nr 107359E Młynek – Siedlów

Zadanie zrealizowano w dniach 05-14.10.2021 r. przez firmę Usługi Transportowe i Sprzętem Budowlanym Marcin Sieroń polegało na usłudze równiarką na drodze gminnej nr 107359E na odcinku około 3 km oraz uzupełnieniu ubytków kruszywem drogowym. Koszt zadania wyniósł 7995,00 zł i został w całości sfinansowany ze środków własnych gminy.



3. Budowa przepustu na drodze wewnętrznej w miejscowości Paszkowice – Wierzchowisko

Zadanie zrealizowano w dniach 03-29.11.2021 r. przez firmę Usługi Transportowe i Sprzętem Budowlanym Marcin Sieroń polegało na uzupełnieniu istniejącego obiektu, ułożeniu kręgów betonowych fi 1000 zbrojonych, ułożeniu ścianek czołowych, zasypaniu betonem stabilizującym b10, ułożeniu płyt ażurowych, ustawieniu barier energochłonnych. Koszt zadania wyniósł 50981,04 + 2800 zł za wykonanie projektu czasowej organizacji ruchu. Zadanie zostało w całości sfinansowane ze środków własnych gminy.

4. Adaptacja budynku w miejscowości Malenie

Zadanie zrealizowano w dniach 12-21.11.2021 r. przez firmę „KARO” Robert Szymczewski polegało na ułożeniu płytek na podłodze w budynku, ułożeniu płytek ceramicznych w łazience, montażu płyt gipsowych na ścianie na profilu metalowym, ociepleniu wełną mineralną wraz z szpachlowaniem i malowaniem ścian wewnętrznych, szpachlowaniu i malowaniu sufitu, montażu płyt kartonowo – gipsowych wraz z szpachlowaniem i malowaniem. Koszt zadania wyniósł 25000,00 zł + 9594,00 zł za wykonanie dokumentacji projektowej w/w budynku i został w całości sfinansowany ze środków własnych gminy.

5. Remont budynku remizy OSP w Żarnowie

Zadanie zrealizowano w dniach 02-07.12.2021 r. przez firmę „KARO” Robert Szymczewski polegało na tynkowaniu, gruntowaniu i malowaniu ścian o powierzchni do 120 m², wyburzeniu starego stropu, montażu nowego stropu, wykonaniu parapetów z płytek ceramicznych. Koszt zadania wyniósł 16000,00 zł i został w całości sfinansowany ze środków własnych gminy.

6. Adaptacja budynku na placu targowym na szalek gminny w 2021 roku

Zadanie zrealizowano w dniach 08-21.12.2021 r. przez firmę „KARO” Robert Szymczewski polegało na wyklejeniu płytami kartonowo – gipsowymi wewnątrz budynku, ułożeniu płytek na podłodze oraz na ścianach wewnętrznych (3/4 ściany), postawieniu ścian działowych, wyrównaniu posadzki, montażu instalacji elektrycznej, montażu umywalk, toalet, baterii, szafek, drzwi i grzejników elektrycznych, malowaniu ścian (1/4 ściany). Koszt zadania wyniósł 30000,00 zł i został w całości sfinansowany ze środków własnych gminy.

7. Renowacja pomnika „Anioł wolności z wieńcem laurowym” z 1923 r. znajdującego się na szczycie grodziska wczesnośredniowiecznego (Góry Szwedzkiej) przy ul. Wolności w Żarnowie

Zadanie zrealizowano w dniach 11-22.12.2021 r. przez firmę PJX Zbigniew Koszowski polegało na czyszczeniu chemicznym i ciśnieniowym, uzupełnianiu ubytków w pomniku, scalaniu kolorystycznym w pomniku, wykonaniu obrzeża wokół pomnika. Koszt zadania wyniósł 20000,00 zł i został dofinansowany z Urzędu Wojewódzkiego w kwocie 15600,00 zł z programu „Mała architektura zabytkowa”. Pozostała część kwoty została sfinansowana ze środków własnych gminy.

8. Remont drogi wewnętrznej w miejscowości Żarnów

Zadanie zrealizowano w dniach 15-28.12.2021 r. przez firmę Usługi Transportowe i Sprzętem Budowlanym Marcin Sieroń polegało na uzupełnieniu ubytków w nawierzchni gruzem, usłudze sprzętem budowlanym tj. koparką, ładowarką oraz równiarką w celu wyrównania nawierzchni drogi. Koszt zadania wyniósł 12238,50 zł i został w całości sfinansowany ze środków własnych gminy.



Zapobieganie bezdomności zwierząt w Gminie Żarnów

Tutejszy Urząd w ramach walki z bezdomnością zwierząt prowadzi następujące działania:

- odławianie bezdomnych psów z terenu gminy Żarnów oraz zapewnianie im opieki,
- usypianie bezdomnych zwierząt będących w ślepym miocie
- zapewnienie opieki weterynaryjnej w przypadkach zdarzeń drogowych z udziałem bezdomnych zwierząt,
- poszukiwanie właścicieli dla bezdomnych zwierząt.

W ramach propagowania inicjatyw, postaw i działań sprzyjających skutecznej ochronie zwierząt i humanitarnego ich traktowania, upowszechniania zgodnie z obowiązującym prawem, wiedzy o prawach zwierząt, informujemy, że:

- właściciel lub posiadacz zwierzęcia domowego zobowiązany jest do sprawowania nad nim właściwej opieki, a w szczególności nie pozostawiania go bez nadzoru;
- właściciele zwierząt domowych mają obowiązek stałego i skutecznego dozoru nad nimi i ponoszą pełną odpowiedzialność za zachowanie utrzymywanych zwierząt;
- kto utrzymuje zwierzę domowe, ma obowiązek zapewnić mu pomieszczenie chroniące je przed zimnem, upałami i opadami atmosferycznymi, z dostępem do światła dziennego, umożliwiające swobodną zmianę pozycji ciała, odpowiednią karmę i stały dostęp do wody;
- zabrania się trzymania zwierząt domowych na uwięzi w sposób stały dłużej niż 12 godzin w ciągu doby lub powodujący u nich uszkodzenie ciała lub cierpienie oraz niezapewniający możliwości niezbędnego ruchu; długość uwięzi nie może być krótsza niż 3 m;
- osoby podejmujące się opieki nad bezdomnym zwierzęciem, nawet tymczasowo traktowane będą jako jego prawni opiekunowie, w związku z powyższym będą ponosić wszelkie konsekwencje z tym związane;
- zwierzę pozostawione bez nadzoru (bezdomne) zostanie odłowione;
- w przypadku ustalenia właściciela zwierzęcia, które zostało wyłapane, kosztami wyłapania, przetrzymywania w schronisku i opieki weterynaryjnej itd. zostanie obciążony właściciel zwierzęcia.

Gmina Żarnów posiada umowę z Przedsiębiorstwem Gospodarki Mieszkaniowej Sp. z o. o w Bełchatowie, ul. Czyżewskiego 7, 97-400 Bełchatów i Gabinetem - Weterynaryjnym w Żarnowie lekarz wet. Grzegorz Brudnicki oraz współpracuje z Stowarzyszenie „Pomagajmy Zwierzętom” w Miedznej Murowanej

Na dzień 31.12.2021 r.

- przebywało 12 psów w schronisku w Bełchatowie
- przebywało 6 psów będących w boksach czasowego pobytu
- przebywały 4 psy w domu tymczasowym oraz 6 kotów

Koszt realizacji zadania w 2021 roku wyniósł 39 861,90 zł

Wycinka Drzew

Obowiązek zgłaszania zamiaru usunięcia drzew dotyczy osób fizycznych, jeżeli usunięcie drzew jest niezwiązane z prowadzeniem działalności gospodarczej.

Właściciel nieruchomości w takim przypadku jest obowiązany dokonać zgłoszenia do burmistrza zamiaru usunięcia drzewa, jeżeli obwód pnia drzewa mierzonego na wysokości 5 cm przekracza:

- 80 cm - w przypadku topoli, wierzby, klonu jesionolistnego oraz klonu srebrzystego;
- 65 cm - w przypadku kasztanowca zwyczajnego, robinii akacyjowej oraz platanu klonolistnego;
- 50 cm - w przypadku pozostałych gatunków drzew.



W terminie 21 dni od dnia zgłoszenia, zostaną, przez pracowników urzędu, przeprowadzone oględziny drzew objętych zgłoszeniem. Po dokonaniu oględzin, w terminie 14 dni od dnia oględzin, organ będzie mógł w drodze decyzji administracyjnej wnieść sprzeciw.

Jeżeli w terminie 5 lat od dokonania oględzin właściciel nieruchomości wystąpi o wydanie decyzji o pozwolenie na budowę mającej związek z prowadzeniem działalności gospodarczej, realizowanej na części nieruchomości, na której rosło drzewo, które podlegało zgłoszeniu, organ, uwzględniając dane ustalone na podstawie oględzin, nałoży na właściciela nieruchomości, w drodze decyzji administracyjnej, obowiązek uiszczenia opłaty za usunięcie drzewa.

Usunięcie drzewa bez dokonania wymaganego zgłoszenia lub przed upływem terminu 14 dni od dnia przeprowadzonych oględzin skutkowało będzie wymierzeniem przez Wójta administracyjnej kary pieniężnej.

Przedsiębiorcy, instytucje oraz osoby fizyczne zamierzające usunąć drzewo na cele związane z prowadzeniem działalności gospodarczej mają obowiązek uzyskania zezwolenia na usunięcie drzewa, jeśli jego obwód pnia na wysokości 5 cm przekracza:

- 80 cm - w przypadku topoli, wierzby, klonu jesionolistnego oraz klonu srebrzystego;
- 65 cm - w przypadku kasztanowca zwyczajnego, robinii akacjowej oraz platanu klonolistnego;
- 50 cm - w przypadku pozostałych gatunków drzew.

Zmianie nie uległ zapis w ustawie o ochronie przyrody zwalniający z obowiązku uzyskania zezwolenia na wycinkę drzew lub krzewów usuwanych w celu przywrócenia gruntów nieużytkowanych do użytkowania rolniczego.

Do Urzędu Gminy w Żarnowie wpłynęło 118 zgłoszeń zamiaru wycinki drzew wg zestawienia poniżej

Lp	Miejscowość	Ilość zgłoszonych drzew
1.	Adamów	82
2.	Afryka	100
3.	Antoniów	30
4.	Bronów	40
5.	Budków	206
6.	Chełsty	19
7.	Dłużniewice	22
8.	Grębenice	20
9.	Jasion	291
10.	Kamieniec	14
11.	Klew-Kol.	55
12.	Klew	50
13.	Malków	23
14.	Marcinków	182
15.	Miedzna Mur.	247
16.	Młynek	41
17.	Myślubórz	10
18.	Nadole	85
19.	Niemojowice	10
20.	Paszkowice	287
21.	Pilichowice	18
22.	Ruszenice	2
23.	Ruszenice Kolonia	7
25.	Siedłów	50
26.	Skumros	15
27.	Skórkowice	77



28.	Soczówki	281
29.	Tomaszów	48
30.	Topolice	283
31.	Trojanowice	5
32.	Wierzchowisko	17
33.	Zdyszewice	91
34.	Żarnów	642
Razem		3350

Koła Łowieckie w Gminie Żarnów

ODPOWIEDZIALNOŚĆ ZA SZKODY ŁOWIECKIE

Dzierżawca lub zarządca obwodu łowieckiego odpowiada za szkody łowieckie wyrządzone;

1. W uprawach i płodach rolnych przez dziki, łosie, jelenie, daniela i sarny
2. Przy wykonywaniu polowania.

KTO SZACUJE SZKODY ŁOWIECKIE

Szacowania szkód łowieckich dokonuje zespół składający się z:

1. Przedstawiciela wojewódzkiego ośrodka doradztwa rolniczego;
2. Przedstawiciela dzierżawcy albo zarządcy obwodu łowieckiego;
3. Właściciela albo posiadacza gruntów rolnych na których wystąpiła szkoda.

JAK ZGŁOSIĆ SZKODĘ ŁOWIECKĄ

Szkodę zgłaszamy do koła łowieckiego poprzez pisemny wniosek. Może on mieć postać pisemną lub elektroniczną. Umożliwienie zgłoszenia za pośrednictwem poczty elektronicznej ułatwi i przyspieszy zgłaszającemu kontakt z kołem łowieckim. Zgłoszenie bezpośrednio do koła musi być udokumentowane podpisem przyjmującego wraz datą przyjęcia lub wysłane listem poleconym za zwrotką. Zgodnie z prawem zgłoszenie musi być w formie pisemnej. Telefoniczna rozmowa nie jest zgłoszeniem. Zgłoszenia szkody dokonujemy w okresie do 3 dni od jej stwierdzenia, a w przypadku sadów 14 dni od dnia jej powstania. Szkody wyrządzone przez dziki na łąkach i pastwiskach w czasie trwania okresu wegetacyjnego trzeba zgłosić w terminie 3 dni od ich stwierdzenia, natomiast szkody wyrządzone poza okresem wegetacyjnym przed rozpoczęciem wegetacji.

CO POWINIEN ZAWIERAĆ WNIOSEK O SZACOWANIE SZKÓD

Wniosek który składa się do koła łowieckiego zawiera;

1. Imię i nazwisko albo nazwę, adres miejsca zamieszkania albo adres i siedzibę oraz numer telefonu właściciela albo posiadacza gruntów rolnych.
2. Wskazanie miejsca wystąpienia szkody.
3. Wskazanie rodzaju uszkodzonej uprawy lub płodu rolnego.

Koło łowieckie w okresie 3 dni od otrzymania wniosku zawiadamia przedstawicieli komisji (tj. Ośrodek Doradztwa Rolniczego oraz poszkodowanego rolnika) o terminie szacowania.

Koło łowieckie ma obowiązek dokonania oględzin albo szacowania ostatecznego w okresie 7 dni od otrzymania wniosku. Z oględzin czy szacowania ostatecznego sporządza się protokół w 3 jednobrzmiących egzemplarzach po jednym dla każdego członka zespołu.

ODWOŁANIE OD WYNIKU SZACOWANIA

Jeżeli rolnik się nie zgadza na ustalenia zespołu szacującego to ma prawo w okresie 7 dni



odwołać się do właściwego dla danego terenu Nadleśniczego Państwowego Gospodarstwa Leśnego Lasy Państwowe. Nadleśnictwo ma 7 dni na dokonanie oszacowania szkody. W szacowaniu odwoławczym na pisemny wniosek członka zespołu (przedstawiciela ODR, rolnika albo koła łowieckiego) może uczestniczyć przedstawiciel właściwej ze względu na miejsce wystąpienia szkód izby rolniczej.

O terminie oględzin lub szacowania ostatecznego nadleśniczy zawiadamia:

1. członków zespołu szacującego (ODR, koło łowieckie, rolnik)
2. jeżeli został złożony wniosek o uczestnictwo, przedstawiciela właściwej izby rolniczej – nie później jednak niż 3 dni od otrzymania odwołania.

Nadleśniczy w terminie 14 dni od otrzymania protokołu, ustala w drodze decyzji wysokość odszkodowania. Decyzja jest ostateczna.

Jeżeli posiadacz gruntów albo koło łowieckie jest niezadowolony/e to pozostaje sąd. Powództwo do sądu właściwego ze względu na miejsce wystąpienia szkody można wnieść w okresie trzech miesięcy od doręczenia decyzji. Jeżeli obwodem łowieckim zarządza nadleśnictwo to odwołanie składa się do dyrektora regionalnej dyrekcji Państwowego Gospodarstwa Leśnego Lasy Państwowe właściwy ze względu na miejsce wystąpienia szkody.

KOMU NIE PRZYSŁUGUJE ODSZKODOWANIE

1. Osobom, którym przydzielono grunty stanowiące własność Skarbu Państwa jako deputaty rolne na gruntach leśnych;
2. Posiadaczom uszkodzonych upraw lub płodów rolnych, którzy nie dokonali ich sprzętu w terminie 14 dni od zakończenia okresu zbioru tego gatunku roślin w danym regionie – uchwała sejmiku województwa.
3. Posiadaczom uszkodzonych upraw lub płodów rolnych, którzy nie wyrazili zgody na budowę przez koło łowieckie urządzeń lub wykonywanie zabiegów zapobiegających szkodom.
4. Za szkody nieprzekraczające wartości 100 kg żyta na jeden ha uprawy.
5. Za szkody powstałe w płodach złożonych w sterty, stogi i kopce w bezpośrednim sąsiedztwie lasu.
6. Za szkody w uprawach rolnych założonych z rażącym naruszeniem zasad agrotechnicznych.
7. Za szkody, powstałe na nieruchomościach, w odniesieniu do których właściciel albo użytkownik wieczysty złożył oświadczenie o zakazie polowania.

WYSOKOŚĆ ODSZKODOWANIA ZA UPRAWY WYMAGAJĄCE WCZEŚNIEJSZEGO ZAORANIA

Jeżeli szkoda powstała;

1. Do dnia 30 kwietnia – w wysokości 30%
2. Od 1 maja do 25 maja – w wysokości 50%
3. Po 25 maja – w wysokości 80%

ADRESY KÓŁ ŁOWIECKICH DZIAŁAJĄCYCH NA TERENIE GMINY ŻARNÓW

- obwód 234 – Koło Łowieckie „Dinosaurus” ul. Wojska Polskiego 27, 05-254 Kuligów
- obwód 235 – Koło Łowieckie „Daniel” ul. Łozińskiego 3, 97-200 Tomaszów Mazowiecki
- obwód 236 – Koło Łowieckie „Rys’ Kielce ul. Bieszczadzka 5H
- obwód 252 – Koło Łowieckie „Venator” ul. Marokańska 2d, 03-977 Warszawa
- obwód 253 – Koło Łowieckie „Bażant”, Sitowa 15 , 26-300 Opoczno
- obwód 254 – Koło Łowieckie „Bażant”, Sitowa 15 , 26-300 Opoczno
- obwód 275 – Koło Łowieckie „Lubonie’ ul. Pocztowa 8/3, 97-570 Przedbórz



7.2. Remonty dróg gminnych

Gmina ma bardzo dobre położenie komunikacyjne na skrzyżowaniu dróg krajowych, wojewódzkich (opis we wcześniejszej części opracowania), powiatowych i gminnych. Długość dróg powiatowych na terenie gminy Żarnów wynosi 41 km (z czego 38,5 km o nawierzchni bitumicznej). Warto podkreślić, iż w ostatnich latach gmina wspólnie z powiatem kompleksowo wyremontowała 12 odcinków dróg (5 odcinków drogi 1504E z Żarnowa do Skórkowic i granicy powiatu, dwa odcinki drogi 1505E z Ruszenic przez Dąbie, Ławki do Klewa, drogę 3125E, łączącą Marcinków, Chelsty, Antoniów z Grębenicami), a także drogę powiatową w Klewie, Zdyszewicach, Siedlowie oraz na odcinku Tomaszów – Kamieniec. Drogi gminne w zdecydowanej większości są również o nawierzchni bitumicznej i są przez gminny samorząd sukcesywnie remontowane.

Rodzaj drogi	Nr drogi	Trasa	Długość drogi w granicach gminy Żarnów w km
krajowa	DK74	Sulejów-Kielce	9,89
wojewódzka	DW726	Żarnów- Rawa Mazowiecka	7,96
wojewódzka	DW746	Żarnów-Końskie	6,40
powiatowa	3118E	Prymusowa Wola – Paradyż – Skórkowice - Sulborowice	5,62
powiatowa	3123E	Wielka Wola – Straszowa Wola	0,157
powiatowa	3116E	Miedzna Mur.- Miedzna Drew. – Białaczów- Sędów	2,040
powiatowa	1504E	Stara – Skórkowice - Żarnów	12,508
powiatowa	3120E	Żarnów - Czersko	7,260
powiatowa	3124E	Tomaszów - Rudzisko	4,962
powiatowa	3125E	Marcinków - Grębenice	4,237
powiatowa	3126E	Grębenice - Maleniec	1,600
powiatowa	1505E	Skotniki - Ruszenice	5,765
RAZEM			68,399

Na terenie gminy Żarnów na dzień 31.12.2021 rok statusem dróg gminnych objętych jest 17 dróg. Drogi gminne w zdecydowanej większości mają nawierzchnię bitumiczną i są przez gminny samorząd sukcesywnie remontowane, a o wszelkich planowanych i realizowanych pracach remontowych są informowani radni Rady Gminy Żarnów, sołtysi i członkowie Rad Sołeckich, a za ich pośrednictwem – mieszkańcy gminy.



Wykaz dróg gminnych

Lp.	Numer drogi	Nazwa odcinka - przebieg	Długość (km)	Rodzaj nawierzchni
1	107351 E	Droga Kraj. 74 – Trojanowice – Droga Woj. Nr 726	0,6	bitumiczna
2	107011 E	Droga Woj. 726 - Nadole – Niemojowice – granica Gm. Białaczów (Sobień)	2,5	bitumiczna
3	107352 E	Droga gm. nr (2) – Niemojowice – Żarnów Droga Woj. Nr 746	4,0	bitumiczna
4	107355 E	Droga Powiatowa nr 30351 Marcinków - Myślibórz - Ruszenice Droga Pow. nr 30351	8,0	6,6 - bitumiczna 1,4 - szutrowa
5	107354 E	Droga gm. nr (4) – Myślibórz – Żarnów Droga Pow. nr 30353	4,4	bitumiczna
6	107356 E	Droga Pow. nr 30351 – Sielec – Chełsty Droga Pow. nr 30353	2,9	2,0 – bitumiczna 0,9 - szutrowa
7	107353 E	Droga Pow. nr 30351 Marcinków – Adamów droga gm. nr (10)	2,8	0,3- szutrowa 2,5 - gruntowa
8	107358 E	Droga Pow. nr 30352 Siedłów – Malenie – Adamów – granica woj. Świętokrzyskiego (Machory)	3,0	bitumiczna
9	107359 E	Droga Pow. nr 30355 Młynek – Siedłów droga Pow. nr 30352	3,0	szutrowa
10	107357 E	Wierzchowisko – Malków – Droga Wojewódzka nr 746	3,45	bitumiczna
11	107361 E	Wierzchowisko – Bedlno (granica województwa łódzkiego)	1,65	gruntowa
12	107362 E	ul. Wesoła w Żarnowie (od skrzyżowania Droga Powiatową nr 1504 E do skrzyżowania z Droga Gminną nr 107354 E)	0,63	bitumiczna
13	107363 E	Droga Krajowa nr 74 - Wierzchowisko	1,2	bitumiczna
14	107364 E	Droga Krajowa nr 74 - Topolice	0,611	bitumiczna
15	107365 E	Zdyszewice – Dłużniewice (od skrzyżowania z Droga Powiatową nr 3120E do granicy gminy Żarnów z gminą Paradyż w kierunku miejscowości Przyłek	2,4	bitumiczna
16	107366 E	ul. Zielona w Żarnowie (od skrzyżowania z ul. Polna DP nr 3120E do skrzyżowania z ul. Polną DP nr 3120E)	0,85	0,42 – bitumiczna 0,43 - gruntowa
17	107367 E	Trojanowice – Topolice (łączy się z DG nr 107351 E, która tworzy ciąg komunikacyjny łączący Droga Krajową nr 74 z Droga Wojewódzką nr 726	1,0	bitumiczna
Razem		Łączna długość dróg gminnych	42,991	

Na terenie Gminy Żarnów występują dziesiątki kilometrów dróg, które nie mają statusu drogi gminnej, a określane są mianem dróg wewnętrznych. Droga gminna to trakt drogowy o statusie drogi publicznej na podstawie uchwały Rady Gminy w Żarnowie, stanowiąca własność samorządu gminnego (zgodnie z ustawą z dnia 21 marca 1985 roku o drogach publicznych), natomiast droga



wewnętrzna to droga nieposiadająca statusu drogi publicznej, stanowiąca również własność samorządu gminnego. Niezależnie od statusu drogi na gminie jako właścicielu spoczywa obowiązek utrzymania dróg.

Długość dróg wewnętrznych w poszczególnych miejscowościach

L.P	Miejscowość	Długość dróg wewnętrznych
1.	Adamów	2,01 km
2.	Afryka	1,60 km
3.	Antoniów	1,50 km
4.	Bronów	0,64 km
5.	Budków	2,35 km
6.	Chełsty	2,85 km
7.	Dąbie	1,80 km
8.	Dłużniewice	2,30 km
9.	Jasion	2,10 km
10.	Klew	9,95 km
11.	Kolonia Klew	3,07 km
12.	Ławki	1,00 km
13.	Malków	2,70 km
14.	Miedzna Murowana	7,40 km
15.	Młynek	0,65 km
16.	Myślibórz	3,85 km
17.	Nadole	0,65 km
18.	Niemojowice	4,50 km
19.	Nowa Góra	0,25 km
20.	Paszkowice	3,00 km
21.	Pilichowice	5,20 km
22.	Poręba	0,70 km
23.	Ruszenice	2,10 km
24.	Sielec	0,50 km
25.	Skórkowice	12,90 km
26.	Skumros	2,20 km
27.	Soczówki	1,15 km
28.	Straszowa Wola	2,50 km
29.	Topolice	4,50 km
30.	Trojanowice	2,20 km
31.	Widuch	2,60 km
32.	Zdyszewice	4,10 km
33.	Żarnów	14,43 km



7.3. Edukacja

Gmina Żarnów jest organem prowadzącym dla Szkoły Podstawowej im. Marii Skłodowskiej – Curie w Klewie oraz Szkoły Podstawowej im. Juliana Bartoszewicza w Żarnowie.

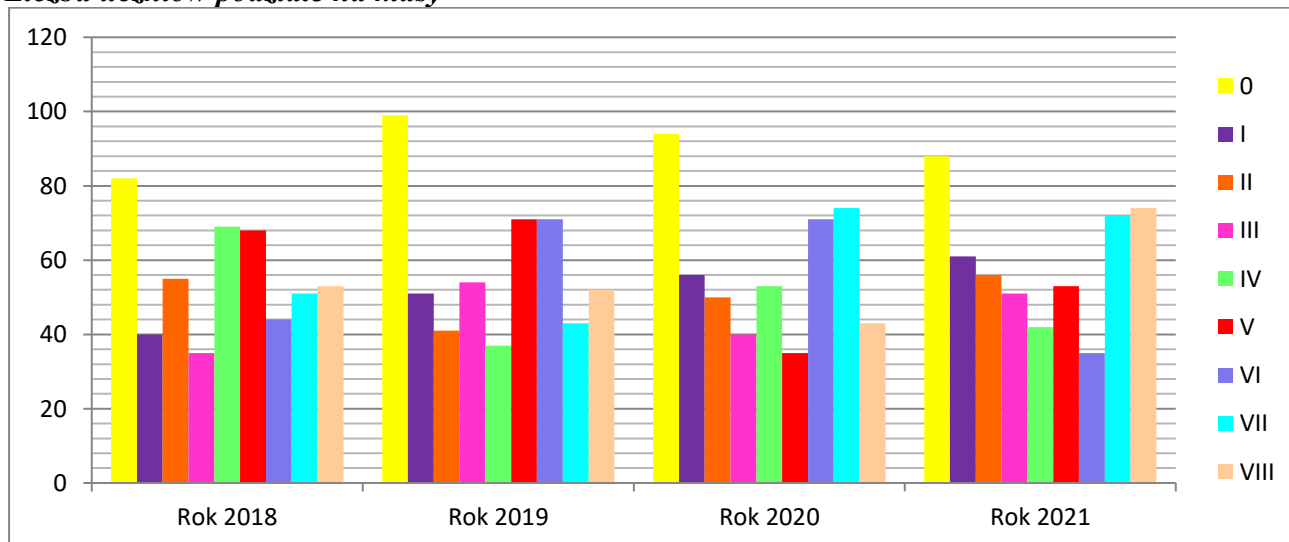
Uczniowie

Zgodnie z danymi zawartymi w Systemie Informacji Oświatowej, na dzień 30 września 2021 roku, liczba uczniów uczęszczających do ww. szkół wynosiła 532, a liczebność w poszczególnych klasach przedstawiała się następująco:

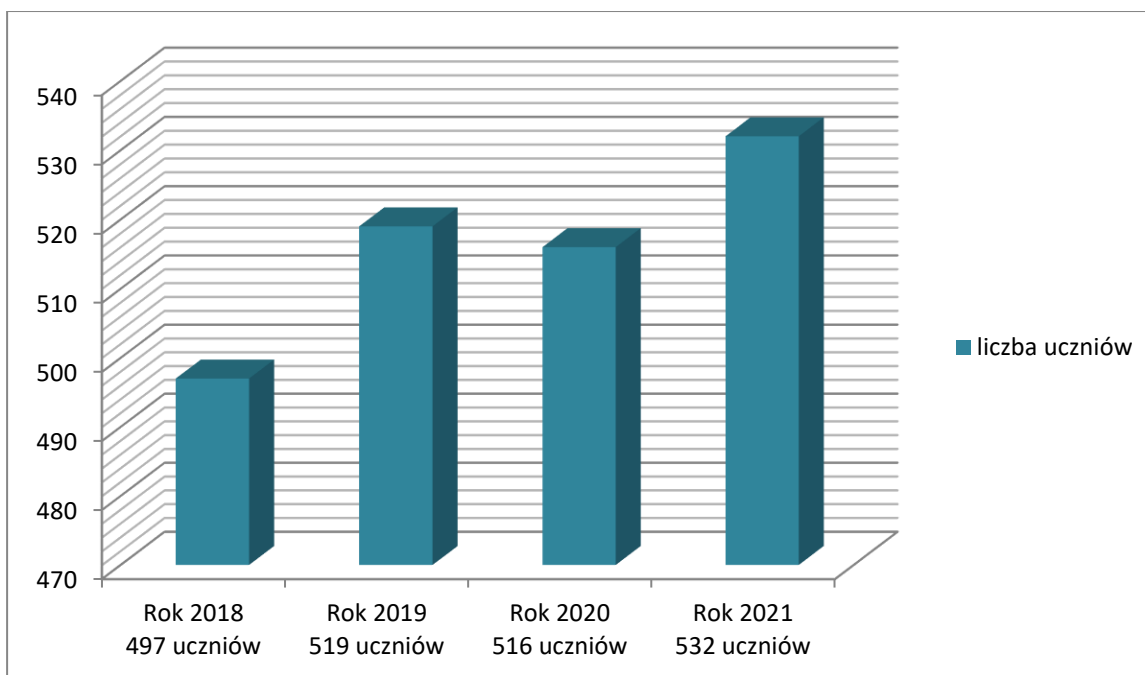
Klasa	Liczba uczniów	Liczba oddziałów
Poniżej „0”	32	2
„0”	56	3
I	61	3
II	56	3
III	51	3
IV	42	3
V	53	3
VI	35	4
VII	72	4
VIII	74	3
Razem:	532	31

Liczbę uczniów uczęszczającą do szkół podstawowych na terenie Gminy Żarnów (klasy I-VIII oraz oddziały przedszkolne) w latach 2018-2021 ilustrują poniższe wykresy:

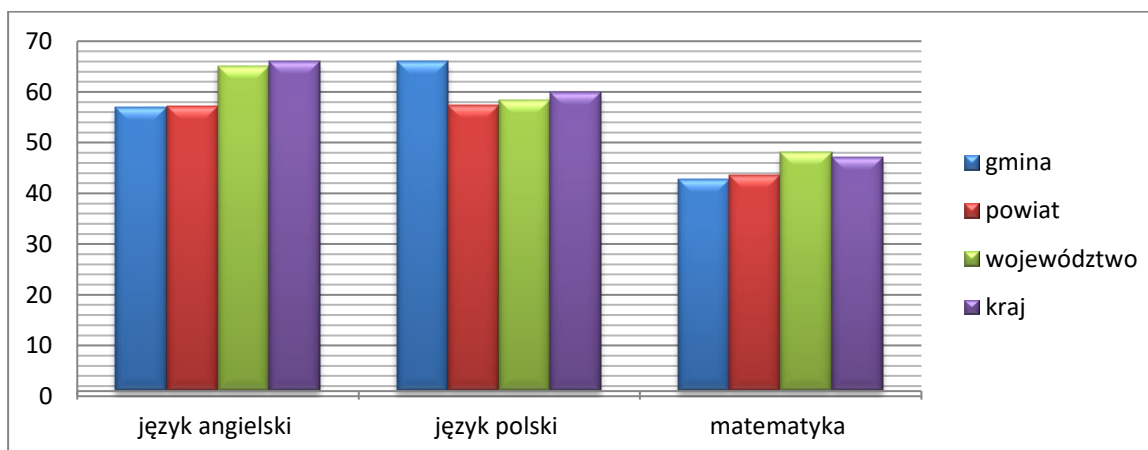
Liczba uczniów podziale na klasy



Liczba uczniów w latach 2018-2021 – zbiorczo



Do egzaminu ósmoklasisty, który został przeprowadzony w czerwcu 2021 r., przystąpiło w zależności od egzaminu od 38 do 40 uczniów, co spowodowane było pandemią. Wyniki, jakie zdobyli uczniowie, przedstawia poniższy wykres. Zestawienie obejmuje dane dla gminy, powiatu, województwa oraz kraju (wartości wyrażone zostały w %). W minionym roku poprawiły się wyniki z języków obcych, gdzie w 2020 r. były niezadowolające. Średnie wyniki z egzaminu z matematyki oscylują wokół średniej powiatowej, jednakże w porównaniu z 2020 r. są słabsze. Dyrektorzy szkół i nauczyciele placówek oświatowych w Gminie Żarnów podejmują starania, by ten stan poprawić w najbliższej przyszłości. Najlepiej uczniowie zdali egzamin z języka polskiego, uzyskując średni wynik na poziomie 66% - najwyższy wynik w powiecie a także wyższy niż średnia wojewódzka (58,32%) i średnia krajowa (60%).



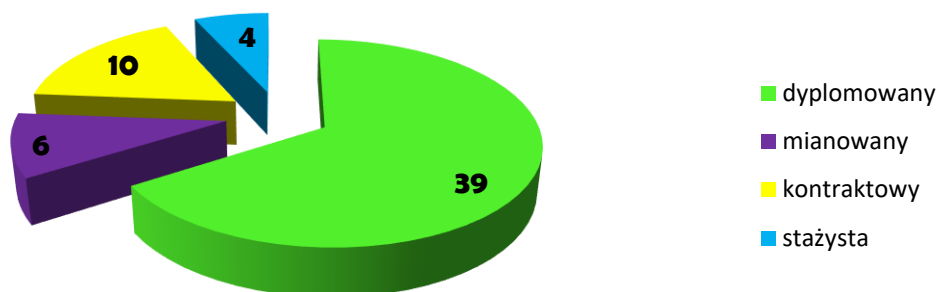
Nauczyciele

Na koniec 2021 r. w szkołach prowadzonych przez Gminę Żarnów zatrudnionych było ogółem 59 nauczycieli. W większości nauczyciele pracujący w naszych szkołach posiadają kwalifikacje w zakresie nauczania kilku przedmiotów lub też kwalifikacje w zakresie pomocy psychologiczno – pedagogicznej.

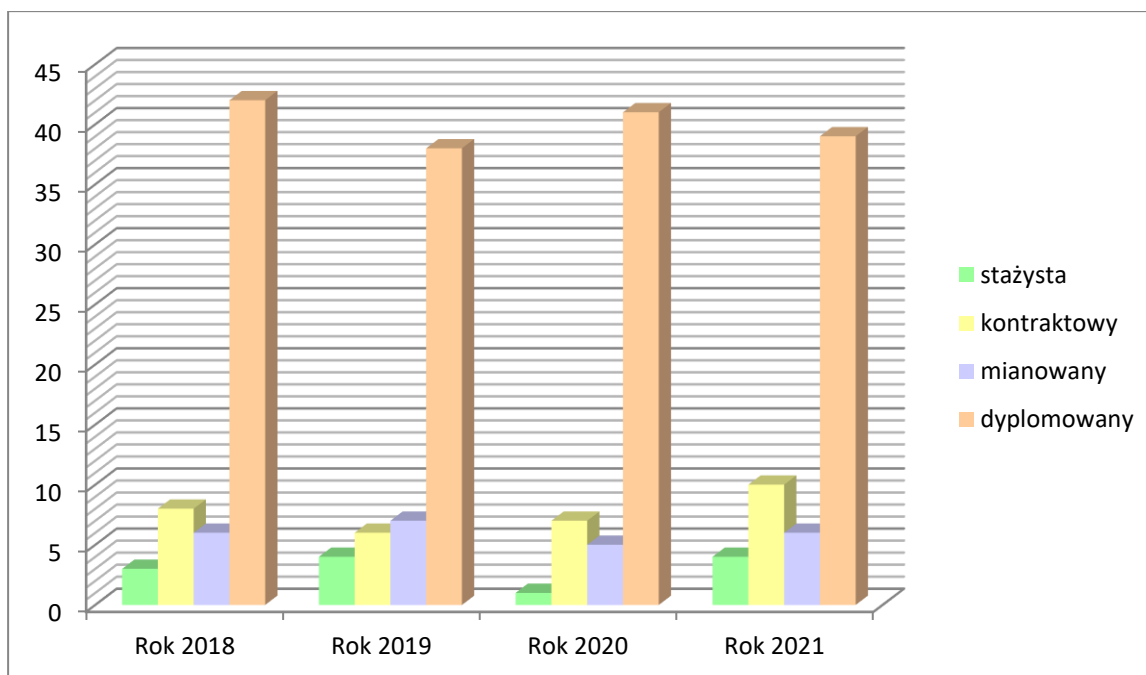
Podział nauczycieli według stopnia awansu zawodowego (dyplomowany, mianowany, kontraktowy, stażysta) ilustruje poniższy wykres:



Nauczyciele w podziale na stopnie awansu zawodowego w 2021 r.



Zmiany w strukturze awansu zawodowego nauczycieli na przestrzeni lat 2018 – 2021 przedstawia poniższy wykres:



Zmiany te wynikają z przystępowania nauczycieli do egzaminów na kolejne stopnie awansu zawodowego, zatrudniania nowych nauczycieli oraz odejść np. na emeryturę lub świadczenie kompensacyjne.

Projekty szkolne finansowane ze źródeł zewnętrznych

Gmina jako organ prowadzący szkoły podstawowe, ubiegała się o zwiększenie części oświatowej subwencji ogólnej z 0,4% rezerwy w roku 2021 z tytułu wzrostu zadań szkolnych i pozaszkolnych, polegających na wzroście liczby uczniów w stosunku do danych przyjętych do naliczenia algorytmem części oświatowej subwencji ogólnej na 2021 r. Dofinansowanie do zadań oświatowych zostało przyznane w wysokości 10.932,00 zł.

W 2021 r. w ramach projektu „Laboratoria przyszłości” zostały złożone wnioski o dofinansowanie. Projekty nie wymagały wkładu własnego gminy. Szkoły otrzymały środki na zakup m.in. drukarek 3d, wirtualnych gogli, kamery, mikrofony, stacje lutownicze itp. Ogólna



kwota otrzymana przez szkoły to 146.100,00 zł (Szkoła Podstawowa im. Marii Skłodowskiej – Curie w Klewie – 30.000,00 zł, Szkoła Podstawowa im. Juliana Bartoszewicza w Żarnowie – 116.100,00 zł). Wysokość środków finansowych została określona ogólnie, w zależności od liczby uczniów uczęszczających do szkół.

Dowóz uczniów do szkół

Gmina Żarnów zajmuje rozległy obszar, dlatego też dowóz uczniów do szkół wymaga organizacji siatki połączeń. Do szkół prowadzonych przez Gminę Żarnów dowożonych jest ogółem 347 uczniów. W związku z organizowaniem komunikacji na terenie gminy w ramach Funduszu rozwoju przewozów autobusowych o charakterze użyteczności publicznej, dowóz dzieci do szkół zostaje zapewniony poprzez zakup biletów miesięcznych. Ponadto gmina zapewnia dostępność do edukacji dla uczniów niepełnosprawnych poprzez finansowanie dowozu tych uczniów do szkół poza terenem gminy (Specjalny Ośrodek Szkolno- Wychowawczy w Skarżysku – Kam., Specjalny Ośrodek Szkolno – Wychowawczy w Baryczy, Specjalny Ośrodek Szkolno – Wychowawczy „Centrum Edukacji i Rozwoju” w Opocznie, Przedszkole nr 8 w Opocznie – oddział integracyjny). Łączny koszt dowozu dzieci do szkół i placówek wyniósł w minionym roku 63.009,15 zł.

Baza oświatowa

Baza lokalowa, jaką dysponują jednostki oświatowe to 3 budynki – budynek Szkoły Podstawowe w Klewie oraz dwa budynki Szkoły Podstawowej w Żarnowie (w tym jeden po byłym gimnazjum, przy którym jest także hala sportowa). Szkoły są systematycznie doposażane w pomoce dydaktyczne, zarówno ze środków zewnętrznych (realizacja projektów) jak i w ramach środków własnych gminy. Uczniowie mogą korzystać ze stołówki szkolnej (Szkoła Podstawowa w Żarnowie) lub mają zapewnione dożywianie w formie cateringu (Szkoła Podstawowa w Klewie).

Wychowanie przedszkolne

Na terenie Gminy Żarnów dzieci mogą korzystać z wychowania przedszkolnego, które jest dostępne w formie oddziałów przedszkolnych przy szkołach podstawowych oraz niepublicznym przedszkolu. Na koniec roku 2021 z wychowania przedszkolnego w placówkach publicznych korzystało 32 dzieci (4 i 5-latki) a do placówki niepublicznej uczęszczało 67 dzieci (3, 4 i 5-latki).

Koszt funkcjonowania niepublicznego przedszkola w 2021 r. wyniósł 501.695,25 zł

Stypendia i nagrody

W 2021 r. zostały wypłacone stypendia socjalne oraz nagrody sportowe. Stypendia socjalne zostały przyznane 73 uczniom zamieszkałym na terenie Gminy Żarnów, na łączną kwotę 83.375,90 zł, z czego 16.675,18 zł to środki własne.

Nagrody sportowe przyznano 38 sportowcom, którzy reprezentują i promują Gminę Żarnów w czasie zawodów lub rozgrywek sportowych. Łączna wysokość wypłaconych nagród sportowych w 2021 r. wyniosła 19 909,00 zł.

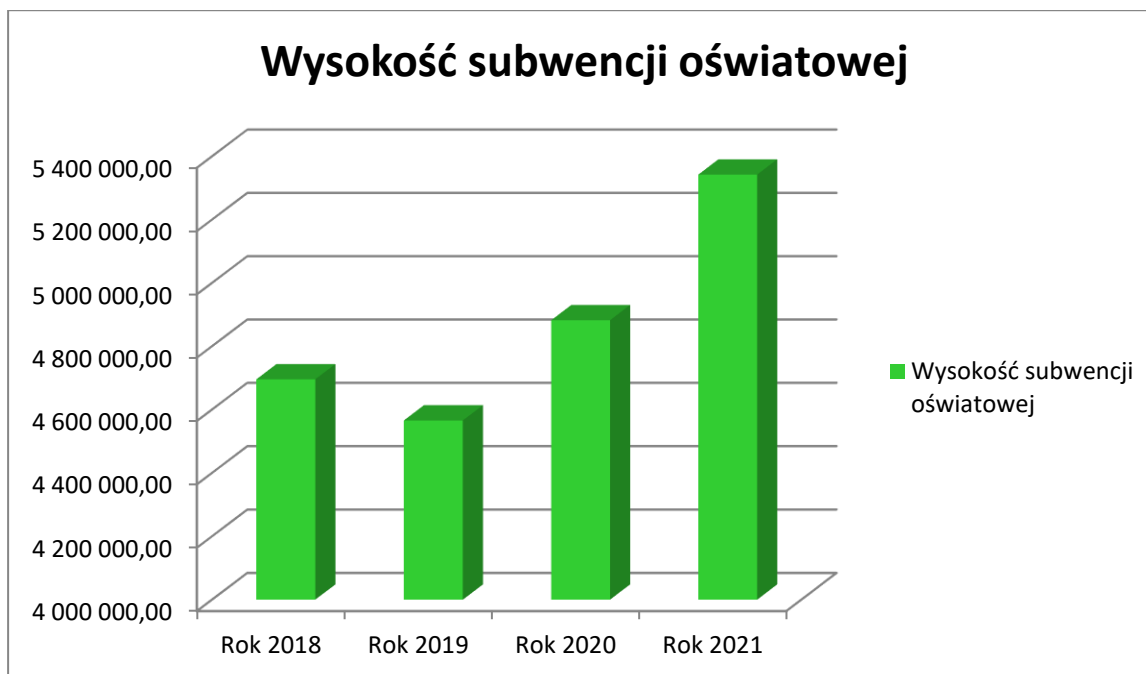
Ogólne wydatki gminy związane z oświatą

W 2021 r. została przyznana Gminie Żarnów subwencja oświatowa w wysokości 5 342.208,19 zł. Z tej kwoty 703.509,01 zł przeznaczone było na edukację uczniów niepełnosprawnych. Subwencja obejmowała 424 uczniów wszystkich szkół podstawowych na terenie gminy oraz 62 dzieci, które ukończyły 6 lat i uczęszczały do oddziałów przedszkolnych przy szkołach podstawowych. Rokiem bazowym dla obliczenia subwencji na rok 2021 był rok 2020 i dane zawarte w Systemie Informacji Oświatowej wg stanu na dzień 30 września. Ogólne wydatki związane z prowadzeniem szkół wynosiły 6 618 984,23 zł i zalicza się do nich: wydatki



na prowadzenie szkół podstawowych oraz oddziałów przedszkolnych przy tych szkołach (wynagrodzenia, wydatki rzeczowe), doskazywanie nauczycieli, prowadzenie stołówki szkolnej, funkcjonowanie świetlic szkolnych. Na dowóz uczniów do szkół i placówek wydano kwotę 63.009,15 zł

Na przestrzeni lat 2018-2021 wysokość subwencji zmieniała się, co ilustruje poniższy wykres:



Należy zauważyć, iż są to kwoty wynikające z danych zawartych na dzień 30 września roku poprzedzającego rok otrzymania subwencji. Nie są tu uwzględnione kwoty wynikające z uzupełnień subwencji np. z rezerwy 0,4 %.

7.4. Polityka społeczna (w tym funkcjonowanie Warsztatów Terapii Zajęciowej w Żarnowie i Domu Dziennego Pobytu „Senior – Wigor” w Niemojowicach)

Pomoc społeczna

Gminny Ośrodek Pomocy Społecznej w Żarnowie jest realizatorem pomocy społecznej na terenie Gminy Żarnów. Pomocy udziela się w oparciu o wywiad środowiskowy przeprowadzony przez pracownika socjalnego w miejscu zamieszkania.

Gminny Ośrodek Pomocy Społecznej w Żarnowie w okresie od stycznia do grudnia 2021 roku realizował świadczenia:

Tabela nr 1. Udzielone świadczenia w 2021 roku

LICZBA OSÓB, KTÓRYM PRZYZNANO DECYZJĄ ŚWIADCZENIA	LICZBA ŚWIADCZEŃ	KWOTA ŚWIADCZEŃ W ZŁ	LICZBA RODZIN	LICZBA OSÓB W RODZINACH
RAZEM	208	x	160	351
ZASIŁKI STAŁE OGÓLEM	38	407	38	40



z tego: środki własne	x	x	0	x	x
dotacja	x	x	230383	x	x
w tym przyznane dla osoby: samotnie gospodarującej	37	395	224543	37	37
pozostającej w rodzinie	1	12	5840	1	3
ZASIŁKI OKRESOWE OGÓLEM	25	88	27084	25	38
z tego: środki własne	x	x	0	x	x
dotacja	x	x	27084	x	x
w tym przyznane z powodu: bezrobocia	14	42	15667	14	17
długotrwałej choroby	9	31	7524	9	17
niepełnosprawności	3	14	3765	3	7
Inne	1	1	128	1	1
SCHRONIENIE	3	x	12560	3	3
POSIŁEK	78	7748	33771	44	197
w tym dla: dzieci	78	7748	33771	44	197
USŁUGI OPIEKUŃCZE OGÓLEM	19	3 512	87034	19	19
ZASIŁKI CELOWE NA POKRYCIE WYDATKÓW POWSTAŁYCH W WYNIKU ZDARZENIA LOSOWEGO	2	3	2399	2	3
ZASIŁKI CELOWE I W NATURZE OGÓLEM	72	x	66334	70	135
w tym: zasiłki specjalne celowe	17	23	9505	17	33
PRACA SOCJALNA	x	x	x	171	379
Odpłatność gminy za pobyt w domu pomocy społecznej	16	130	348334	16	16

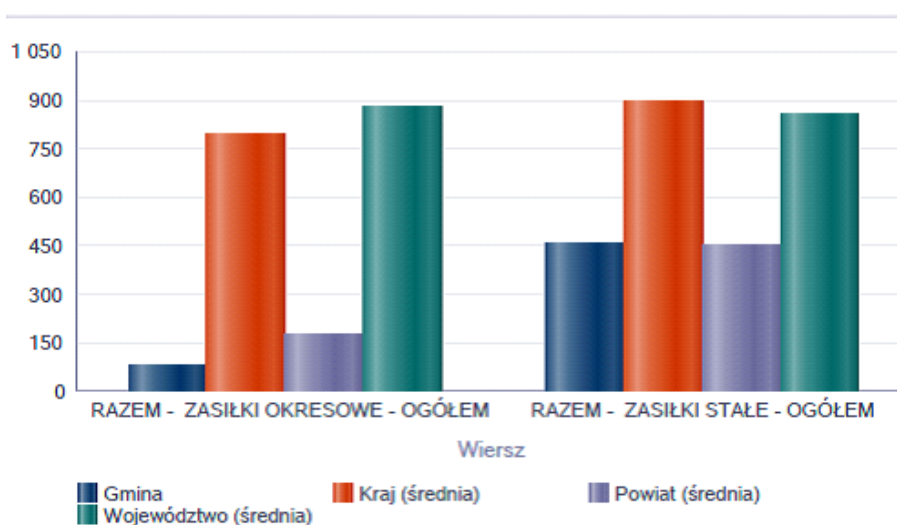
Źródło: Dane własne- sprawozdania



Tabela nr 2. Liczba świadczeń w 2021 roku

Poziom	Świadczenia	Liczba świadczeń
Gmina	ZASIŁKI OKRESOWE – OGÓŁEM	88
	ZASIŁKI STAŁE - OGÓŁEM	407
Powiat (średnia)	ZASIŁKI OKRESOWE - OGÓŁEM	191
	ZASIŁKI STAŁE - OGÓŁEM	422
Województwo (średnia)	ZASIŁKI OKRESOWE - OGÓŁEM	726
	ZASIŁKI STAŁE - OGÓŁEM	739
Kraj (średnia)	ZASIŁKI OKRESOWE - OGÓŁEM	622
	ZASIŁKI STAŁE - OGÓŁEM	711

Źródło: Dane własne - ocena zasobów pomocy społecznej



Zgodnie z ustawą z dnia 12 marca 2004 r. prawo do świadczeń pieniężnych z pomocy społecznej przysługuje przy jednoczesnym wystąpieniu co najmniej jednego z powodów: ubóstwa, sieroctwa, bezdomności, bezrobocia, niepełnosprawności, długotrwałej lub ciężkiej choroby, przemocy w rodzinie, potrzeby ochrony macierzyństwa lub wielodzietności, bezradności w sprawach opiekuńczo – wychowawczych i prowadzenia gospodarstwa domowego, zwłaszcza w rodzinach niepełnych lub wielodzietnych, trudności w przystosowaniu do życia po zwolnieniu z zakładu karnego, alkoholizmu lub narkomanii, zdarzenia losowego i sytuacji kryzysowej, klęski żywiołowej lub ekologicznej.

Tabela nr 3. Powody przyznania pomocy w 2021 roku

Powód przyznania	Liczba rodzin	Liczba osób w rodzinach
------------------	---------------	-------------------------



Ubóstwo	95	197
Bezdomność	3	3
Długotrwała lub ciężka choroba	99	159
Niepełnosprawność	48	64
Bezradność w sprawach opiek.- wychowawczych i prowadzenia gosp. domowego	16	68
Bezrobocie	47	92
Potrzeba ochrony macierzyństwa	24	127
W tym: potrzeba ochrony wielodzietności	24	127
Alkoholizm	18	20
Zdarzenie losowe	2	3

Źródło: Dane własne- sprawozdania

Ponadto Gminny Ośrodek Pomocy Społecznej realizuje zadania zlecone gminie z zakresu: świadczeń rodzinnych, funduszu alimentacyjnego, świadczenia wychowawczego „500+”, Karty Dużej Rodziny.

Tabela nr 4. Świadczenia rodzinne, świadczenie z funduszu alimentacyjnego, zasiłki dla opiekunów, składki na ubezpieczenia emerytalne i rentowe z ubezpieczenia społecznego oraz koszty obsługi

L.p.	Wyszczególnienie	Realizacja świadczeń w roku bieżącym				Razem wykorzystana dotacja
		Liczba osób	Liczba rodzin	Liczba świadczeń	Kwota wypłaconych świadczeń	
1	zasiłek rodzinny (a+b+c), z tego:	540	254	5353	612 668,73	612 668,73
	a) zasiłek rodzinny na dziecko w wieku do ukończenia 5 roku życia	X	X	1 304	119 552,80	119 552,80
	b) zasiłek rodzinny na dziecko w wieku powyżej 5 roku życia do ukończenia 18 roku życia	X	X	3 743	452 851,80	452 851,80
	c) zasiłek rodzinny na dziecko w wieku powyżej 18 roku życia do ukończenia 24 roku życia	X	X	306	40 264,13	40 264,13



2	dodatek z tytułu opieki nad dzieckiem w okresie korzystania z urlopu wychowawczego	8	X	62	23 418,00	23 418,00
3	dodatek z tytułu urodzenia dziecka	22	X	31	23 304,14	23 304,14
4	dodatek z tytułu samotnego wychowywania dziecka	12	X	117	23 190,86	23 190,86
5	dodatek z tytułu kształcenia i rehabilitacji dziecka niepełnosprawnego	27	X	257	26 682,46	26 682,46
6	dodatek z tytułu rozpoczęcia roku szkolnego	554	X	554	31 896,78	31 896,78
7	dodatek z tytułu podjęcia przez dziecko nauki w szkole poza miejscem zamieszkania	106	X	896	62 743,37	62 743,37
8	dodatek z tytułu wychowywania dziecka w rodzinie wielodzietnej	102	X	1 033	94 395,59	94 395,59
9	jednorazowa zapomoga z tytułu urodzenia się dziecka	40	X	40	40 000,00	40 000,00
10	świadczenie rodzicielskie	12	X	136	124 855,00	124 855,00
11	zasiłek pielęgnacyjny	238	X	2 515	542 837,92	542 837,92
12	świadczenie pielęgnacyjne	33	X	355	692 638,00	692 638,00
13	specjalny zasiłek opiekuńczy	11	X	115	70 740,00	70 740,00
14	jednorazowe świadczenie za "za życiem"	1	1	1	4 000,00	4 000,00
15	składki na ubezpieczenie emerytalne i rentowe opłacone za osoby pobierające świadczenie pielęgnacyjne	21	X	206	89 989,03	89 989,03
16	składki na ubezpieczenie emerytalne i rentowe opłacone za osoby pobierające specjalny zasiłek	11	X	109	17 596,00	17 596,00



	opiekuńczy					
17	koszty obsługi ustawy o świadczeniach rodzinnych - 3% otrzymanej dotacji pomniejszonej o świadczenie rodzicielskie i koszty obsługi świadczenia rodzicielskiego	X	X	X	73 073,00	73 073,00
18	koszty obsługi ustawy o świadczeniach rodzinnych - 30 zł od wydanej decyzji administracyjnej w sprawie świadczenia rodzicielskiego	X	X	X	480,00	480,00
19	koszty obsługi ustawy o wsparciu kobiet w ciąży i rodzin "Za życiem"	X	X	X	123,00	123,00
20	zasiłek dla opiekuna	9	9	91	56 060,00	56 060,00
21	składki na ubezpieczenie emerytalne i rentowe opłacone za osoby pobierające zasiłek dla opiekuna	1	X	12	2 047,44	2 047,44
22	koszty obsługi ustawy o ustaleniu i wypłacie zasiłków dla opiekunów	X	X	X	1 743,00	1 743,00
23	świadczenie z funduszu alimentacyjnego	23	12	238	96 840,00	96 840,00
24	koszty obsługi ustawy o pomocy osobom uprawnionym do alimentów	X	X	X	2 905,00	2 905,00
25	Ogółem	1217	276	12 120	2 714 226,88	2 714 226,88

Źródło: Dane własne- sprawozdania

W okresie od stycznia do grudnia 2021 roku Ośrodek wypłacił świadczenia wychowawcze „500+” dla 1024 dzieci - liczba rodzin - 570, liczba świadczeń - 11.649 na kwotę 5.792.963,30 zł. W 2021 roku Karty Dużej Rodziny wydano dla 34 rodzin - 98 kart. Gminny Ośrodek Pomocy Społecznej w Żarnowie w 2021 r. wydawał skierowania do otrzymania pomocy żywnościowej w ramach Programu Operacyjnego Pomoc Żywnościowa na lata 2014-2020, współfinansowanego z Europejskiego Funduszu Pomocy Najbardziej Potrzebującym (FEAD). Żywność wydawana była przez Spółdzielnię Socjalną "Ewa" z Opoczna na terenie Gminy Żarnów w Chełstach. W 2021 roku wydano 403 skierowania dla 987 osób w rodzinie.

Poza wymienionymi świadczeniami pracownicy Ośrodka świadczą pracę socjalną skierowaną na pomoc osobom czy rodzinom we wzmacnianiu i częściowym odzyskaniu przez nich



zdolności do funkcjonowania w środowisku poprzez poradnictwo czy pośrednictwo w załatwianiu spraw bytowych, z którymi niejednokrotnie klienci Ośrodka nie mogli się sami uporać. Jest to głównie:

- pomoc przy kompletowaniu dokumentów do różnych instytucji,
- pomoc informacyjno – doradcza we wszelkich koniecznych sytuacjach,
- pomoc w wypełnianiu różnego rodzaju druków, np. rozliczanie PIT,
- pisanie pism, podań, wniosków do różnych instytucji, głównie do sądu, ZUS, KRUS o ustalenie stopnia niepełnosprawności,
- pełnienie pośrednika pomiędzy klientem, a różnymi instytucjami, szczególnie w przypadku osób niezaradnych życiowo,
- motywowanie do leczenia odwykowego osób uzależnionych,
- kierowanie wniosków na leczenie odwykowe do Gminnej Komisji Rozwiązywania Problemów Alkoholowych

Warsztaty Terapii Zajęciowej w Żarnowie

WTZ jest placówką pobytu dziennego, czynną od poniedziałku do piątku w godz. 7.30 – 15.30. W świetle przepisów ustawy o rehabilitacji zawodowej i społecznej oraz zatrudnieniu osób niepełnosprawnych z 27 sierpnia 1997 r. z późniejszymi zmianami Warsztaty Terapii Zajęciowej stwarzają osobom niepełnosprawnym niezdolnym do podjęcia pracy możliwość rehabilitacji społecznej i zawodowej w zakresie pozyskania lub przywrócenia umiejętności niezbędnych do podjęcia zatrudnienia. Celem warsztatu jest więc aktywne wspomaganie procesu rehabilitacji zawodowej i społecznej osób niepełnosprawnych. W związku z przytoczonymi powyżej celami podstawowymi formami rehabilitacji prowadzonej przez warsztaty są: rehabilitacja społeczna i zawodowa a uczestnikami warsztatu są osoby posiadające prawnie potwierdzony status niepełnosprawności.

Stopień niepełnosprawności (liczba osób) pod koniec 2021r.

Stopień niepełnosprawności	Liczba osób
Znaczny	10
Umiarkowany	20
Lekki	-

Rodzaj niepełnosprawności uczestników WTZ według schorzenia wiodącego pod koniec 2021r. (liczba osób)

Rodzaj niepełnosprawności	Liczba osób
Upośledzenie umysłowe	14
Choroby psychiczne	14
Uszkodzenie narządu ruchu	1
Uszkodzenie słuchu	0
Uszkodzenie wzroku	0
Neurologiczne	3
Choroby układu oddechowego i krążenia	1
Zaburzenia głosu, mowy i choroby słuchu	1
Epilepsja	1
Niepełnosprawność sprzężona	5

Terapia zajęciowa w zakresie rehabilitacji społecznej i zawodowej odbywa się w grupach



5 osobowych w pracowniach terapeutycznych:

- Gospodarstwa domowego
- Rękodzielniczej
- Techniczno- Stolarskiej
- Artystycznej
- Komputerowo-Poligraficznej
- Krawieckiej

W warsztacie działała również:

- Sala fizjoterapii
- Psycholog
- a także odbywają się zajęcia z **doradcą zawodowym**.

Wspólna forma rehabilitacji wpływa na komunikację i poprawę relacji między uczestnikami, podnosi samoocenę i wiarę we własne możliwości, uczy współpracy oraz wzajemnej pomocy.

Rehabilitacja indywidualna ustalana była przez fizjoterapeutkę dla każdego podopiecznego odrębnie z uwzględnieniem zaleceń i orzeczeń lekarskich, możliwości i przeciwwskazań, jak również ogólnego stanu zdrowia i potrzeb. W jej ramach wykonywana była m.in. terapia manualna, masaż klasyczny, kinezyterapia.

Rehabilitacja społeczna - rodzaj organizowanych dodatkowych zajęć dla uczestników Warsztatu w 2021 r.

Udział w przeglądach artystycznych i konkursach

- Udział w III Przeglądzie Twórczości Artystycznej Osób Niepełnosprawnych w Drzewicy
- Udział w Gminnych Dożynkach – Festyn rodzinny w Żarnowie
- Udział w Powiatowym Forum Organizacji Pozarządowych i Instytucji Działających na Rzecz Osób Niepełnosprawnych
- Piknik rodzinny w Mroczkowie Gościnnym

Spotkania integracyjne i zabawy taneczne

- Wspólna zabawa podczas dyskoteki w naszej placówce
- Spotkanie z artystami z Teatru Biblijnego w Krakowie
- Spotkanie z Magikiem – przeniesienie w niezwykły świat iluzji i czarów
- Zabawa Andrzejkowa z wróżbami

Spotkania okolicznościowe

- Uroczysty Dzień kobiet w WTZ Żarnów
- Obchody Dnia Godności Osób Niepełnosprawnych
- Uroczysty Dzień Chłopaka w WTZ Żarnów
- Spotkanie Wigilijne i wspólny śpiew kolęd

Spotkania aktywizacyjne

- Warsztaty terapeutyczne – Język Światła cz.I
- Warsztaty muzyczne pt. Język Światła cz.II

Wycieczki

- Wycieczka do Sanktuarium Matki Boskiej Licheńskiej w Licheniu
- Wycieczka do Grót Nagórzyckich w Tomaszowie Mazowieckim
- Wycieczka do Bałtowskiego Kompleksu Turystycznego w Bałtowie
- Wycieczka do Konewki – zwiedzanie bunkrów z II wojny światowej
- Wycieczka do Maleńca – zwiedzanie Zabytkowego Zakładu Hutniczego
- Wycieczka do Warszawy – Zamek Królewski i Powsina ogród botaniczny

Rekreacja



- Wyjazd do Stajni Artystycznej w Marcinkowie
- Wyjazd do kina Helios w Tomaszowie Maz.
- Wyprawa do lasu na grzybobranie
- Relaksacyjny spacer na Górę Szwedzką w Żarnowie

Zawody sportowe

- Udział w III Memoriale Sportowym Osób Niepełnosprawnych im. Św. Jana Pawła II w Radomiu.

Sprzedż produktów i usług wykonanych przez uczestników WTZ

W roku 2021 odbyły się dwa kiermasze oraz dwie wystawy prac przygotowanych przez uczestników WTZ.

Kiermasz Wielkanocny odbył się w zawężonym zakresie ze względu na sytuację epidemiologiczną, nie było typowego kiermaszu jak co roku, prace były sprzedawane w Starostwie Powiatowym w Opocznie, gminie Żarnów a także na miejscu w budynku WTZ. Prac przygotowanych było dużo głównie były to stroiki wielkanocne, koszyczki z wikliny papierowej, jajka ozdobiane różnymi technikami, stroiki na korze, wianki wielkanocne itp.

Wystawa prac miała miejsce w Stajni Artystycznej w Marcinkowie. Prace tam przedstawione to prace, które uczestnicy wykonywali na zajęciach: koszyczki ze sznurka z kwiatami z krepiny, quilling, tace z motywem decupage, poduszki, słoiki ozdobiane różnymi technikami, obrazki w ramkach i itp. prace.

Podobna wystawa miała miejsce także na Dożynkach Gminnych w Żarnowie.

Drugi Kiermasz odbył się w Paradyżu i był to kiermasz bożonarodzeniowy. Prace bożonarodzeniowe sprzedawane były także w budynku WTZ oraz w Starostwie Powiatowym w Opocznie. Prace sprzedawane na kiermaszu bożonarodzeniowym to głównie: choinki z kulek z sizalu, choinki, które zostały owinięte sznurkiem i ozdobione, kule owinięte sznurkiem na podstawce drewnianej z gałązkami pomalowanymi białą farbą oraz ozdobione, stroiki z gałązek pomalowanych białą farbą z dodatkami np. orzechami, szyszkami, bombeczkami itp., drzewka świąteczne ze sznurka z dodatkami, dekoracje z polakierowanej kory z dodatkami, wianki na drzwi z dodatkami, bombki ze sznurka.

Dochód ze sprzedaży ww. produktów jak co roku przeznaczone zostały na integrację uczestników, tj. spotkania integracyjne z udziałem innych placówek, ogniska na terenie WTZ, nagrody, wycieczki o charakterze edukacyjnym i rekreacyjnym obchody świąt i innych uroczystości.

Warsztaty Terapii Zajęciowej w 2021 r. współpracowały z:

- Gminą Żarnów
- Gminą Paradyż
- Organizacjami pozarządowymi działającymi w imieniu i na rzecz osób niepełnosprawnych w zakresie rehabilitacji społecznej (Stowarzyszenia, Fundację)
- Instytucjami działającymi na rzecz osób niepełnosprawnych.
- Starostwem Powiatowym w Opocznie
- Specjalnym Ośrodkiem Szkolno-Wychowawczym Centrum Edukacji i Rozwoju w Opocznie
- Szkołą Zawodową w Żarnowie
- Domem Pomocy Społecznej w Niemojowicach
- Seniosem Wigor-Senior w Niemojowicach
- Seniosem Wigor-Senior w Miedznej Drewnianej
- ŚDS-em w Dąbrówce
- Stajnią Artystyczną w Marcinkowie



- Agencją Artystyczną „Galana” z Krakowa
- Warsztatami Terapii Zajęciowej w Opocznie
- Warsztatami Terapii Zajęciowej w Drzewicy
- Urzędem Pracy w Opocznie

W 2021 r. działalność Warsztatów Terapii Zajęciowej finansowana była ze środków: PFRON – 90%, POWIATU – 10% i pochodzących ze sprzedaży wyrobów własnych.

W 2021 roku środki na działalność WTZ to: 732 200,00 zł.

PFRON – 650 880,00 zł, POWIAT – 10% - 72 320,00 zł, ŚRODI WŁASNE – 1 200,00 zł

Dom Dziennego Pobytu „Senior – WIGOR” w Niemojowicach

Realizacja zadania publicznego w ramach Programu Wieloletniego Senior + na lata 2021 - 2025 – zapewnienie funkcjonowania Dziennego Domu Senior+, jest kontynuacją działań podjętych w Gminie Żarnów w latach 2016-2020. Głównym celem działalności jest zapewnienie wsparcia nieaktywnym zawodowo osobom powyżej 60 roku życia, z terenu Gminy Żarnów. Wsparcie to udzielane jest poprzez umożliwienie seniorom korzystania z oferty na rzecz aktywności społecznej, aktywizowanie i angażowanie ich w działania samopomocowe na rzecz środowiska lokalnego. Dom Dziennego Pobytu Senior Wigor w Niemojowicach świadczy następujące usługi: socjalne (posiłek, możliwość wykonania prania, prasowania, wsparcie w codziennych czynnościach) aktywności ruchowej i kinezyterapii (ćwiczenia, spacer, nordic walking), edukacyjne (pogadanki tematyczne, profilaktyka zdrowotna, warsztaty tematyczne: udział w programie realizowanym przez Forum 4 czerwca "Język wobec starości - szacunek w praktyce"), kulturalno – oświatowe (inscenizacje teatralne, zwiedzanie podczas wycieczek itp.), rekreacyjne (wycieczki krajoznawcze), opiekuńcze - w zależności od potrzeb lokalnych, jak i indywidualnych kierowanych do DDP osób. Prowadzenie działalności i realizowanie zamierzonych celów ma za zadanie kompensowanie skutków samotności, niesamodzielności, niepełnosprawności oraz propagowanie modelu godnego życia w wieku senioralnym, a także przeciwdziałanie izolacji i marginalizacji. Opieka i pomoc w rozwiązywaniu codziennych problemów, aktywizowanie do dalszego podejmowania wysiłku w życiu codziennym, stwarzanie warunków sprzyjających samorealizacji, wykorzystywaniu tkwiących w uczestnikach potencjału i wiedzy, wzrost poczucia wartości i rozwijanie sprawności umysłowej - to aspekty na które szczególnie zwracamy uwagę w codziennej pracy z seniorami. W ramach zadania publicznego realizowane są działania takie jak: zatrudnienie kadry zgodnie z określonymi standardami, bieżące utrzymanie jednostki, zakup usług i materiałów związanych bezpośrednio ze świadczeniem usług dla seniorów (wycieczki, bilety wstępu, materiały do terapii zajęciowej) oraz dowóz uczestników i zakup posiłku w ramach usługi socjalnej. Spotkania z różnymi grupami osób (uczniowie, dzieci, seniorzy z innych jednostek i stowarzyszeń) wpływają korzystnie na funkcjonowanie osób starszych, integrację społeczną i stwarzają możliwość do działań samopomocowych.

Rzeczywista liczba seniorów korzystających z usług świadczonych przez Dom Dziennego Pobytu Senior Wigor w Niemojowicach w okresie od 01.01.2021 - 31.12.2021 - 29 osób

Koszt realizacji zadania w ramach programu w 2021 – 243 523,53 zł w tym 136 723,23 zł środków własnych i 106 800,00 zł dotacji z budżetu państwa.

7.5. Kultura

Gminna Biblioteka Publiczna w Żarnowie jest samorządową instytucją kultury, której Organizatorem jest Gmina Żarnów. Biblioteka posiada dwie filie biblioteczne w Skórkowicach i Miedznej Mur. W związku z trwającym w 2021 roku stanem epidemii funkcjonowanie bibliotek uległo niewielkim zmianom i ograniczeniom. Zmiany dotyczyły głównie sposobu i formy



wypożyczania książek i ograniczeń w korzystaniu z czytelni internetowej. W omawianym roku zakupiono nowości wydawnicze do bibliotek w ramach dotacji Organizatora i dotacji z Programu Wieloletniego „Narodowy Program Rozwoju Czytelnictwa” w ilości 287 wol. na łączną kwotę 10000 zł. Przy wyborze książek kierowano się potrzebami użytkowników biblioteki. Nowe pozycje książkowe zwiększyły atrakcyjność oferty czytelniczej. Biblioteka pozyskała również dodatkowe pozycje w ramach współpracy z IPN. Otrzymaliśmy 30 wol. o wartości 1190 zł. Zaplanowane wydarzenia kulturalno-czytelnicze odbyły się zgodnie z harmonogramem. W dniach 8-15 maja trwał Tydzień Bibliotek pod hasłem „Znajdziesz mnie w bibliotece”. W GBP w Żarnowie odbyły się 2 spotkania w formie warsztatów dla dorosłych czytelników, natomiast dla dzieci odbyły się zajęcia w Filii Skórkowice i Miedzna Mur. W okresie wakacji biblioteka zorganizowała dla dzieci cykl spotkań pod nazwą „Hece w bibliotece”. Odbywały się zajęcia edukacyjne, plastyczne i ruchowe bez używania telefonów, tabletów i komputerów. We wrześniu przystąpiliśmy kolejny raz do ogólnopolskiej akcji Narodowego Czytania. Tym razem odbyło się to w formie mobilnej – autokarowej, podczas wycieczki. Czytaliśmy „Moralność Pani Dulskiej” Gabrieli Zapolskiej. Kolejne wydarzenie to „Noc Bibliotek – Czytanie wzmacnia”, pod takim hasłem odbyło się 9 października wieczorne spotkanie czytelnicze w Domu Kultury, w którym udział wzięły rodziny z dziećmi. Byliśmy współorganizatorami dwóch wydarzeń tj. XXV Jubileuszowego Przeglądu Poezji „Krajobrazy Polskie” w dniu 20 października i XI Żarnowskiego Rajdu z Mikołajem w dniu 4 grudnia. Przez cały rok uczestniczyliśmy w ogólnopolskiej akcji „Mała Książka - Wielki Człowiek” wręczając młodym czytelnikom wyprawki czytelnicze. Przy bibliotece od 11 lat działa Klub Aktywnego Seniora. Jego aktywność przejawia się głównie w formie spotkań w bibliotece, obchodów ważnych rocznic, wydarzeń kulturalnych a także wyjazdów na wycieczki krajoznawcze. Seniorzy chętnie biorą udział w każdym z zaplanowanych spotkań np. udział w warsztatach „Twoje słowa – moja godność” zorganizowanych przez Fundację Forum 4 czerwca. W ciągu roku zorganizowaliśmy kilka wyjazdów Klubu m.in. dwukrotny wyjazd do MDK w Opocznie na występ góralskiego kabaretu Truteń z Zakopanego czy na film „Teściowie”. W ramach współpracy bibliotek odwiedziliśmy GBP w Białaczowie. Odbyła się też wycieczka krajoznawcza do Białegostoku. W ciągu roku pracownicy biblioteki wykonywali również wewnętrzne prace biurowe takie jak: zakupy i opracowanie nowości wydawniczych, tworzenie katalogu komputerowego dla całości zbiorów, tworzenie archiwum bibliotecznego, melioracja zbiorów

7.6. Turystyka, sport i rekreacja

Instytucjami i podmiotami najczęściej organizującymi wydarzenia kulturalne, turystyczne, sportowe i rekreacyjne na terenie gminy są:

- Urząd Gminy Żarnów
- Stajnia Artystyczna Marcinków, należąca do Marzeny Michałowskiej – Kowalik
- Gminna Biblioteka Publiczna w Żarnowie (wraz z filiami bibliotecznymi w Miedznej Murowanej i Skórkowicach)
- Szkoła Podstawowa im. Juliana Bartoszewicza w Żarnowie
- Szkoła Podstawowa im. Marii Skłodowskiej-Curie w Klewie
- Warsztaty Terapii Zajęciowej w Żarnowie
- Dom Dziennego Pobytu Seniorów Senior – WIGOR w Niemojowicach
- Dom Pomocy Społecznej w Niemojowicach
- Polskie Towarzystwo Turystyczno-Krajoznawcze / Oddział w Żarnowie
- Klub Sportowy Kasztelan Żarnów (dla seniorów KS Kasztelan Żarnów Gmina Żarnów funduje stypendia sportowe)
- inne podmioty, w tym jednostki Ochotniczych Straży Pożarnych, stowarzyszenia, koła gospodyń wiejskich i inne organizacje pozarządowe

Wśród wydarzeń kulturalnych od lat, cyklicznie i na stałe podejmowanych przez wspomniane



podmioty, znajdują się m.in.

- Dni Żarnowa i Dożynki Gminne (wraz z występami artystycznymi), w 2020 roku kolejna edycja nie odbyła się z powodu pandemii, obchody ograniczono do uroczystości w kościele św. Mikołaja w Żarnowie
- koncerty muzyczne,
- konferencje popularno – naukowe o tematyce regionalnej
- przeglądy poezji,
- wyjazdy do teatru,
- spotkania integracyjne – wigilijne, noworoczne i np. z okazji Dnia Kobiet,
- zawody i turnieje sportowe dla różnych grup wiekowych
- konkursy wokalne i muzyczne,
- pokazy filmów regionalnych i historycznych
- warsztaty biblioteczne
- inne

Część wydarzeń kulturalnych jest dofinansowana przez gminę na obowiązujących prawem przepisach. Większość **wydarzeń społeczno – kulturalnych i sportowo – rekreacyjnych**, ilustruje przedstawiony poniżej, Ramowy kalendarz uroczystości oraz imprez w każdym roku kalendarzowym.

Ramowy kalendarz uroczystości oraz imprez patriotycznych, kulturalnych, sportowych i integracyjnych, organizowanych lub współorganizowanych przez Wójta Gminy Żarnów w każdym roku kalendarzowym (w latach 2020 i 2021 nastąpiło znaczne ograniczenie działalności z powodu pandemii koronawirusa):

- Uroczystość podsumowania roku turystycznego PTTK w Żarnowie
- Gminny Finał Wielkiej Orkiestry Świątecznej Pomocy w Żarnowie
- Kolejne coroczne edycje Memoriału Piłkarskiego im. Krzysztofa Podlewskiego w Żarnowie (*dla klubów piłkarskich*)
- Spotkanie świąteczno – noworoczne dla członków samorządu gminnego, sołtysów i rad sołeckich, strażaków OSP, nauczycieli, pracowników instytucji, przedsiębiorców, członków organizacji i stowarzyszeń, a także seniorów i osób samotnych
- Kolejne edycje Ogólnopolskiego Turnieju „Siatkonogi” w Żarnowie
- „Ferie z pasją” organizowane przez Stajnię Artystyczną Marcinków i Gminę Żarnów
- Spotkanie Świąteczno – Noworoczne dla niepełnosprawnych, organizowane przez Stowarzyszenie Rodziców i Opiekunów Osób Niepełnosprawnych w Żarnowie oraz Gminę Żarnów
- „Ferie w bibliotece” w Żarnowie i w Skórkowicach
- Koncert zespołów ludowych w hali sportowej Szkoły Podstawowej w Żarnowie
- Turniej Piłki Nożnej halowej o puchar Wójta Gminy Żarnów
- Uroczystość z okazji Narodowego Dnia Pamięci Żołnierzy Wyklętych w Żarnowie
- Kolejne coroczne edycje Przeglądu Poezji „Krajobrazy Polskie”, organizowanego przez Oddział PTTK w Żarnowie i Gminę Żarnów
- Konkursy plastyczne, promujące działalność przeciwpożarową
- Eliminacje gminne Ogólnopolskiego Turnieju Wiedzy Pożarniczej dla uczniów trzech grup wiekowych w Żarnowie
- Występ artystyczny w Domu Kultury z okazji Dnia Kobiet
- Turniej Piłki Siatkowej o puchar Wójta Gminy Żarnów „Powitanie wiosny” w Żarnowie
- Turniej Służb Mundurowych w Żarnowie (organizowany co kilka lat)
- Patriotyczne uroczystości Święta 3 Maja w Żarnowie
- Kolejne edycje Gminnego Turnieju w Tenisie Stołowym



- Gminne Zawody Sportowo – Pożarnicze jednostek OSP z Gminy Żarnów (*co dwa lata*)
- Cykl imprez pn. „Noc Bibliotek” w Gminnej Bibliotece Publicznej w Żarnowie
- Uroczystości ku czci 25 pułku piechoty Armii Krajowej w Szkole Podstawowej im. Juliana Bartoszewicza w Żarnowie
- „Wakacje z pasją” dla dzieci w Stajni Artystycznej Marcinków organizowane przez Stajnię Artystyczną Marcinków i Gminę Żarnów
- Turniej Piłki Nożnej „Powitanie Lata” w Skórkowicach
- Cykliczne pokazy cyrkowe, organizowane latem na placu targowym w Żarnowie
- Kolejne edycje Turnieju Tenisa Ziemnego w Żarnowie
- Konferencje popularno – naukowe o tematyce regionalnej, organizowane przez Oddział PTTK w Żarnowie i Gminę Żarnów
- Wakacyjny Turniej Piłki Nożnej o puchar Wójta Gminy Żarnów
- Festyny Rodzinne w większych miejscowościach Gminy Żarnów
- Coroczne uroczystości kolejnej rocznicy bitwy pod Diabłą Górą (w 2021 roku – 77 rocznica bitwy)
- Dni Żarnowa i Dożynki Gminne w Żarnowie
- Kolejne edycje Rajdu Rodzinnego PTTK wokół Żarnowa
- Uroczyste obchody Narodowego Święta Niepodległości w Żarnowie
- Spotkania integracyjne Grupy Anonimowych Alkoholików „Nadzieja” w Żarnowie (wraz z prelekcjami terapeutów)
- Kolejne edycje Turnieju Mikołajkowego w piłkę nożną chłopców w Żarnowie
- Coroczne uroczystości podsumowujące pracę Klubu Aktywnego Seniora w Żarnowie
- Kolejne edycje Żarnowskiego Rajdu z Mikołajem, organizowanego przez Oddział PTTK w Żarnowie i Gminę Żarnów
- Cykliczne spotkania wigilijne dla mieszkańców (ze szczególnym uwzględnieniem seniorów, osób samotnych i niepełnosprawnych), organizowane przez stowarzyszenia (Trojanowice, Miedzna Murowana, Topolice i inne) oraz Gminę Żarnów
- Inne uroczystości, doraźnie organizowane w różnych miejscowościach Gminy Żarnów w zależności od okoliczności, potrzeb i np. rocznic historycznych

Liczbę i poziom organizacji działań w zakresie turystyki, sportu i rekreacji w gminie Żarnów można uznać za bardzo wysoki. Przez teren gminy Żarnów przebiegają liczne szlaki turystyczno – rekreacyjne, dające możliwość poznania walorów gminy o różnej tematyce. Gruntownej modernizacji oznakowania i dostosowania nawierzchni wymaga Piekielny Szlak (przebiegający przez 9 gmin z obszaru Lokalnej Grupy Działania „U Źródeł”, do której od 2008 roku należy Gmina Żarnów). Niestety, drewniane elementy konstrukcyjne oznakowania oraz wyposażenie punktów wypoczynkowych ulegają zniszczeniu wskutek biodegradacji oraz niekorzystnemu wpływowi warunków atmosferycznych.

W roku 2019 zakończono realizację zadania „Zagospodarowanie brzegu zalewu w Miedznej Murowanej atrakcją turystyczną gminy Żarnów”. W ramach realizacji tego zadania powstał duży, zorganizowany kompleks turystyczno – rekreacyjny, który ma za zadanie m.in. promocję gminy i regionu. Jego działalność w 2020 roku była ograniczona.

Ogromny i dominujący wkład w działalność turystyczną i kulturalną w gminie Żarnów ma przede wszystkim **Polskie Towarzystwo Turystyczno – Krajoznawcze / Oddział w Żarnowie**. Organizacja ta przeprowadza corocznie kilkadziesiąt wydarzeń turystyczno – rekreacyjnych (często o charakterze ogólnowojevodzkim i nawet ogólnopolskim), w znacznej mierze promujących tego rodzaju walory gminy Żarnów.

W zarządzie gminy i jednostek organizacyjnych znajdują się m.in.:



- siłownia zewnętrzna,
- stadion piłkarski KS Kasztelan Żarnów,
- kompleks boisk i urządzeń sportowych boisko sportowe „Orlik 2012”
- kort tenisowy
- inne obiekty sportowe i urządzenia rekreacyjne, które w dużej mierze zlokalizowane są w wiejskich domach kultury, świetlicach wiejskich i strażnicach jednostek OSP.

Działalność sportowa na terenie gminy Żarnów w przeważającej mierze prowadzona jest przez pracowników UG Żarnów, nauczycieli wychowania fizycznego, zatrudnionego animatora sportu, Zarząd Klubu Sportowego Kasztelan Żarnów oraz zaangażowanych działaczy społecznych. Hala sportowa, stadion piłkarski i boiska sportowe są stale odwiedzane przez użytkowników w każdym dniu tygodnia. Za organizację zajęć sportowych odpowiedzialny jest zatrudniony animator sportu.

7.7. Gospodarowanie odpadami

Zgodnie z art. 3 ust. 2 pkt 10 ustawy z dnia 13 września 1996 r. o utrzymaniu czystości i porządku w gminach (Dz. U. z 2020 poz.1439), jednym z zadań gminy jest dokonywanie **corocznej analizy stanu gospodarki odpadami komunalnymi**, w celu weryfikacji możliwości technicznych i organizacyjnych Gminy w zakresie gospodarowania odpadami komunalnymi. Od 01 stycznia 2019 r. do 31 grudnia 2019 r. odbiór odpadów komunalnych oraz ich zagospodarowanie od właścicieli nieruchomości, realizowało Przedsiębiorstwo Gospodarki Komunalnej Sp. z o.o. w Opocznie, z którą Gmina Żarnów miała zawartą umowę na okres od 1 lipca 2017 roku do 30 czerwca 2019 roku. W wyniku ogłoszonego przetargu na odbiór i zagospodarowanie odpadów komunalnych z terenu Gminy Żarnów została wyłoniona firma, która realizowała powyższe zadanie. Jest to Przedsiębiorstwo Gospodarki Komunalnej Sp. z o.o. w Opocznie. Umowa została zawarta na okres od 01.07.2019r. do 31.12.2019r.

Liczba mieszkańców zameldowanych na dzień 31 grudnia 2019 r. – **5939 osób**. Systemem objęto **1686 gospodarstw domowych**. Liczba mieszkańców segregująca odpady komunalne: **4523 osób**.

Od 01.01.2020 roku do 31.12.2020 roku odbiór odpadów komunalnych oraz ich zagospodarowanie od właścicieli nieruchomości realizowała firma Przedsiębiorstwo Gospodarki Komunalnej Sp. z o.o. w Opocznie ul. Krótka 1, z którą gmina miała zawartą umowę na okres od 1 stycznia 2020 roku do 31 grudnia 2020 roku. W wyniku ogłoszonego przetargu na odbiór i zagospodarowanie odpadów komunalnych z terenu Gminy Żarnów w grudniu 2019 roku została wyłoniona w/w firma, która realizowała powyższe zadanie.

Liczba mieszkańców zameldowanych na dzień 31 grudnia 2020 r. – **5855 osób**. Systemem objęto **1710 gospodarstw domowych**. Liczba mieszkańców segregująca odpady komunalne: **4370 osób**.

Od 01.01.2021 roku do 31.12.2021 roku odbiór odpadów komunalnych oraz ich zagospodarowanie od właścicieli nieruchomości realizowała firma Przedsiębiorstwo Gospodarki Komunalnej Sp. z o.o. w Opocznie ul. Krótka 1, z którą gmina miała zawartą umowę na okres od 1 stycznia 2021 roku do 31 grudnia 2021 roku. W wyniku ogłoszonego przetargu na odbiór i zagospodarowanie odpadów komunalnych z terenu Gminy Żarnów w grudniu 2020 roku została wyłoniona w/w firma, która realizowała powyższe zadanie.

W 2021 roku obowiązywały stawki opłat za odpady komunalne umieszczone w Uchwale Rady Gminy Żarnów nr XVI/101/2019 z dnia 27 grudnia 2019 roku i wyniosły:

odpady segregowane 14,00 złotych miesięcznie od mieszkańca
odpady niesegregowane 28,00 złotych miesięcznie od mieszkańca



Przedstawione stawki opłat obowiązywały do dnia 31.01.2021 roku, ponieważ Rada Gminy Żarnów w dniu 30.12.2020 roku podjęła uchwałę zmieniającą wysokość stawek opłat za odpady komunalne. Nowe stawki na podstawie Uchwały Rady Gminy Żarnów Nr XXVII/182/2020 z dnia 30 grudnia 2020 roku obowiązywały od dnia 1 lutego 2021 roku i wynosiły:

odpady segregowane

17,00 złotych miesięcznie od mieszkańca

odpady niesegregowane

34,00 złotych miesięcznie od mieszkańca

Opłata za gospodarowanie odpadami komunalnymi była naliczana w zależności od liczby osób faktycznie zamieszkujących daną nieruchomość i uiszczana kwartalnie w terminie do 15 dnia miesiąca następującego po zakończeniu kwartału.

Niesegregowane (zmieszane) odpady komunalne odbierane były raz w miesiącu, natomiast odpady selektywnie: szkło (pojemnik zielony) oraz papier (pojemnik niebieski) odbierane raz na dwa miesiące w miesiącach parzystych, metale i tworzywa sztuczne (worek żółty) oraz Bio (worek brązowy) odbierane raz na dwa miesiące w miesiące nieparzyste. Dodatkowy odbiór odpadów zmieszanych oraz odpadów BIO odbywał się na terenie gminy Żarnów od 01.04.2021 roku do 31.10.2021 roku. Zbiórka odpadów wielkogabarytowych, zużytego sprzętu RTV i AGD bezpośrednio z nieruchomości odbywał się raz w roku w miesiącu wrześniu.

Przeterminowane leki można było dostarczać do punktów umieszczonych przy budynkach użyteczności publicznej (apteki), a zużyte baterie do szkół znajdujących się na terenie gminy.

PSZOK, znajdujący się przy oczyszczalni ścieków w Żarnowie, czynny był w miesiącach od 01 kwietnia do 31 października 2021 roku w godzinach od 8 do 16 w IV wtorek miesiąca.



**HARMONOGRAM
ODBIORU ODPADÓW Z TERENU GMINY ŻARNÓW
W 2021 ROKU**

Rejon	Miejscowości	Dzień odbioru odpadów				
		Zmieszane	Szkło (pojemnik zielony) oraz papier (pojemnik niebieski)	Metale i tworzywa sztuczne (worek żółty) oraz Bio (worek brązowy)	Od 01.04.2021r do 31.10.2021r Zmieszane oraz BIO	Wielkogabaryty i zużyty sprzęt RTV i AGD
I	Miedzna Murowana, Straszowa Wola, Nadole, Topolice, Budków, Trojanowice, Dłużniewice, Zdyszewice, Pilichowice	II czwartek miesiąca – co miesiąc	II czwartek miesiąca – w miesiące parzyste	II czwartek miesiąca – w miesiące nieparzyste	Dodatkowy odbiór w IV czwartek miesiąca	27.09.2021
		Z powodu święta wywóz odpadów z dnia 11.11.2021 r. przełożony będzie jednorazowo na dzień 13.11.2021 r. tj.: sobota !!				
II	Adamów, Antoniów, Chełsty, Dąbie, Jasion, Klew, Klew Kolonia, Ławki, Malenie, Marcinków, Młynek, Myślubórz, Nowa Góra, Widuch, Paszkowice, Poręba, Ruszenice, Ruszenice kolonia, Sielec, Afryka, Siedłów, Skórkowice, Skumros, Tomaszów, Kamieniec	III czwartek miesiąca – co miesiąc	III czwartek miesiąca – w miesiące parzyste	III czwartek miesiąca – w miesiące nieparzyste	Dodatkowy odbiór w I czwartek miesiąca	29.09.2021
III	Malków, Żarnów, Wierchowisko, Grębenice, Soczówki, Bronów, Niemojowice	IV czwartek miesiąca – co miesiąc	IV czwartek miesiąca – w miesiące parzyste	IV czwartek miesiąca – w miesiące nieparzyste	Dodatkowy odbiór w II czwartek miesiąca	30.09.2021

Odpady powstające w ramach prowadzonej działalności gospodarczej odbierane są tylko i wyłącznie odpłatnie.

PGK Sp. z o. o. w Opocznie

BDO: 000007905

Kierownik ZUK
mgr inż. Jan Mrdasi

**Liczba mieszkańców.**

- a) liczba mieszkańców zameldowanych na dzień 31.XII.2021 r. – 5789 osób
- b) systemem objęto 1637 gospodarstw domowych
- c) liczba mieszkańców segregująca odpady komunalne: 4288 osób

Ilość odpadów komunalnych wytworzonych na terenie Gminy.

Na terenie Gminy Żarnów w okresie od 01.01.2021 r. do 31.12.2021 r. wytworzono następujące ilości odpadów komunalnych:

Kod odebranych odpadów komunalnych	Rodzaj odebranych odpadów komunalnych	Masa odebranych odpadów komunalnych
15 01 07	Opakowania ze szkła	120,6400 Mg
15 01 02	Opakowania z tworzyw sztucznych	55,4400 Mg
20 03 07	odpady wielkogabarytowe	60,5800 Mg
20 03 01	Niesegregowane (zmieszane) odpady komunalne	751,3600 Mg
20 01 32	Leki inne niż wymienione w 20 01 31	0,0460 Mg
15 01 01	Opakowania z papieru i tektury	57,0400 Mg
20 02 01	Odpady ulegające biodegradacji	10,8600 Mg
20 01 35*	Zużyte urządzenia elektryczne i elektroniczne inne niż wymienione w 20 01 21 i 20 01 23 zawierające niebezpieczne składniki	2,1600 Mg
16 01 03	Zużyte opony	15,1200 Mg
20 01 23*	Urządzenia zawierające freony	2,7600 Mg
20 01 36	Zużyte urządzenia elektryczne i elektroniczne inne niż wymienione w 20 01 21, 20 01 23 i 20 01 35	2,8000 Mg



Osiągnięte poziomy ograniczania masy odpadów komunalnych ulegających biodegradacji przekazywanych do składowania oraz poziomy recyklingu i przygotowania do ponownego użycia:

Poziom ograniczania masy odpadów komunalnych ulegających biodegradacji przekazywanych do składowania w roku 2021 osiągnięty przez Gminę Żarnów wyniósł 41,97%

Poziom recyklingu i przygotowania do ponownego użycia papieru, metali, tworzyw sztucznych i szkła w roku 2021 osiągnięty przez Gminę Żarnów wyniósł 20,98%.

Analiza finansowa funkcjonowania systemu:

a) opłaty z tytułu gospodarowania odpadami komunalnymi za 2021 rok.

Wpływy z tytułu opłat za gospodarowanie odpadami komunalnymi – 836 342,03 zł

Należności pozostałe do zapłaty ogółem – 171 606,01 zł

w tym zaległości na dzień 31.12.2021 r. – 82 047,51 zł

Nadpłaty na dzień 31.12.2021 r. – 1 446,00 zł. Należności z tytułu opłat za gospodarowanie odpadami komunalnymi – 1 006 502,04 zł

W stosunku do właścicieli nieruchomości, którzy spóźniają się z wnoszeniem opłat za gospodarowanie odpadami komunalnymi, wysyłane są upomnienia oraz tytuły wykonawcze kierowane do urzędu skarbowego.

W 2021 roku wystawiono 570 upomnień z tytułu nie uiszczenia opłat za gospodarowanie odpadami komunalnymi na łączną kwotę 208 248,88 złotych. Natomiast tytuły wykonawcze otrzymało 24 właścicieli nieruchomości na łączną kwotę 19 763,30 złotych.

b) koszty funkcjonowania systemu w 2021 roku.

koszty odbioru i zagospodarowania odpadów komunalnych – 871 657,96 zł

koszty administracyjne obsługi systemu – 66 810,93 zł

Ogółem – 938 468,89 zł

7.8. Współpraca Gminy Żarnów z organizacjami pozarządowymi

Zgodnie z art. 5a ust. 3 ustawy z dnia 24 kwietnia 2003 r. o działalności pożytku publicznego i o wolontariacie, organ wykonawczy jednostki samorządu terytorialnego nie później niż do dnia 31 maja każdego roku jest obowiązany przedłożyć organowi stanowiącemu sprawozdanie z realizacji programu współpracy z organizacjami pozarządowymi za rok poprzedni oraz opublikować w Biuletynie Informacji Publicznej.

Współpraca z organizacjami pozarządowymi oraz podmiotami wymienionymi w art. 3 ust. 3 ustawy z dnia 24 kwietnia 2003r. o działalności pożytku publicznego i o wolontariacie miała charakter finansowy i pozafinansowy.

W ramach programu współpracy organizacje miały do wyboru jeden ze wskazanych poniżej sposobów ubiegania się o dotację:

1. w trybie konkursowym – 3 oferty;
2. w trybie pozakonkursowym, o którym mowa w art. 19 a ustawy - dla zadań trwających nie dłużej niż 90 dni z dofinansowaniem nie przekraczającym kwoty 10.000 zł na projekt – 6 ofert.

Łącznie w okresie sprawozdawczym złożono 9 ofert.

WSPÓŁPRACA O CHARAKTERZE FINANSOWYM

Na realizację zadań publicznych, wspieranych przez organizacje pozarządowe w 2021 roku przeznaczono kwotę 77.600 zł



Nazwa organizacji pozarządowej	Nazwa zadania	Wysokość dotacji	Zwrot dotacji
1. Pomoc osobom w trudnej sytuacji życiowej			
Spółdzielnia Socjalna „EWA”, ul. Piotrkowska 13, 26-300 Opoczno	„Zapewnienie dostaw żywności osobom najbardziej potrzebującym, polegającej na transporcie żywności, jej przechowywaniu oraz wydawaniu na terenie Gminy Żarnów”	10.000/ konkurs	0,00
2. Upowszechniania kultury fizycznej i sportu			
Klub Sportowy Kasztelan Żarnów	„Mistrzostwo jest nasze”	50.000/ konkurs	0,00
Klub Sportowy Kasztelan Żarnów	„Gramy w jednej drużynie”	5.600/ tryb bez konkursowy	0,00
3. Turystyka i krajoznawstwo			
PTTK O/Żarnów	„Upowszechnianie turystyki i krajoznawstwa”	2.000/ konkurs	0,00
4. Działania na rzecz osób niepełnosprawnych			
Stowarzyszenie Rodziców i Opiekunów Osób Niepełnosprawnych w Żarnowie”	„Świąteczna paczka. Edycja VII”	2.000/ tryb bez konkursowy	0,00
5. Działalność wspomagająca rozwój wspólnot i społeczności lokalnych			
Stowarzyszenie Inicjatyw Społecznych Miejscowości Malków	„Festyn rodzinny w Malkowie”	2.000/ tryb bez konkursowy	0,00
OSP Chełsty	„Festyn rodzinny w Chełstach”	2.000/ tryb bez konkursowy	0,00
6. Podtrzymanie tradycji ludowych			
OSP Zdyszewice	„Spotkanie wigilijne dla seniorów z sołectwa Zdyszewice”	2.000/ tryb bez konkursowy	0,00
Koło Gospodyń Wiejskich w Paszkowicach	„Festyn rodzinny w Paszkowicach”	2.000/ tryb bez konkursowy	0,00

WSPÓŁPRACA POZAFINANSOWA

Gmina Żarnów wspiera organizacje pozarządowe także w formach pozafinansowych. Promowała organizacje pozarządowe działające zarówno na terenie gminy, jak również te, działające poza nim. Istotną częścią współpracy gminy Żarnów z organizacjami pozarządowymi jest pomoc



przy organizacji różnego rodzaju przedsięwzięć. Pomoc ta jest realizowana m.in. poprzez użyczenie gminnych obiektów oraz urządzeń (m.in., boisko Orlik, stadion, Dom Kultury, świetlice wiejskie). Gmina Żarnów współpracuje z organizacjami pozarządowymi na wielu płaszczyznach związanych z rozwojem regionu oraz wspieraniem działań na rzecz różnych grup społecznych. Wypracowanie dobrych relacji, wzajemna życzliwość, chęć współpracy wpływają w sposób pozytywny na wszechstronny rozwój społeczności lokalnej.

7.9. Działalność jednostek Ochotniczych Straży Pożarnych

Ochrona przeciwpożarowa polega na realizacji zadań i przedsięwzięć mających na celu ochronę życia, mienia lub środowiska przed pożarem, klęską żywiołową lub innymi zdarzeniami. Zadaniem Zarządu oraz Komendanta Gminnego OSP jest. m. in.: utrzymanie stałej gotowości bojowej jednostek OSP z terenu gminy, współdziałanie z samorządem gminy i Państwową Strażą Pożarną w zakresie ochrony przeciwpożarowej, prowadzenie działalności szkoleniowej, organizowanie ćwiczeń i zawodów, podejmowanie działań w zakresie wyposażenia w sprzęt bojowy. Dla sprawnego działania Ochotniczych Straży Pożarnych w walce z pożarami i klęskami żywiołowymi zasadniczą rolę odgrywa czas alarmowania i szybkość wkroczenia do akcji jak również wyposażenie techniczne, stan wyszkolenia ratowników, baza techniczna oraz właściwe wykorzystanie i obsługa posiadanego sprzętu. Od stycznia 2018 r. Jednostki OSP KSRG Żarnów oraz KSRG Skórkowice, OSP Topolice a od 2021 roku OSP Chełsty kontynuują innowacyjny „System e-Remiza”. System ten to nowoczesna metoda alarmowania jednostek OSP, która w jednym czasie powiadamia wielu członków OSP, na wszystkie typy telefonów, poprzez trzy kanały komunikacyjne: Internet mobilny, połączenie telefoniczne, wiadomości SMS.

Na terenie Gminy Żarnów funkcjonuje **8 jednostek Ochotniczych Straży Pożarnych**, w tym dwie należące do Krajowego Systemu Ratowniczo – Gaśniczego. Są nimi: **OSP KSRG Żarnów, OSP KSRG Skórkowice, OSP Chełsty, OSP Zdyszewice, OSP Paszkowice, OSP Topolice, OSP Straszowa Wola i OSP Miedzna Murowana**. Liczba druhów zwyczajnych OSP z terenu Gminy Żarnów wynosi **230** w tym **218 mężczyzn oraz 12 kobiet**. W gminie Żarnów funkcjonują również **dwie młodzieżowe drużyny Pożarnicze (MDP)** z OSP Żarnów (chłopcy) i OSP Skórkowice (dziewczęta).

OSP KSRG Żarnów jest jednostką wiodącą w powiecie opoczyńskim. W 2021 roku aż 121 razy uczestniczyli w wyjazdach bojowych. Ilość wyjazdów bojowych pozostałych jednostek: OSP KSRG Skórkowice –28 wyjazdów, OSP Chełsty–12 wyjazdów, OSP Topolice –1 wyjazd, OSP Zdyszewice –1 wyjazd, OSP Paszkowice –1 wyjazd, OSP Miedzna Murowana –1 wyjazd, OSP Straszowa Wola – 0.

Tabor Ochotniczych Straży Pożarnych z Gminy Żarnów przedstawia się następująco:

OSP KSRG Żarnów - VOLVO FLX R2 GBA 2,5/2400, MAN TGM GCBA 5000/4 - Volkswagen LT 28

OSP Skórkowice - MAN TGM 13290 GCBA , GBA, Star 266 GBM

OSP Chełsty - Kamaz GBA3,5/16/4, Star 244 GBA

OSP Miedzna Murowana - Nissan X-Trail AC Kombi

OSP Zdyszewice - LUBLIN 3302

OSP Topolice - Iveco 175-24

OSP Straszowa Wola - Lublin 3302

OSP Paszkowice - STAR 244

Udzielono dotacji na wykonanie termomodernizacji **budynku remizy OSP** w Żarnowie w kwocie 65 000,00 zł.

Udzielono dotacji dla **OSP KSRG Skórkowice** na zakup sprzętu przeciwpożarowego w kwocie 2 570,00 zł, całość zadania 25 700,00 zł. pozostała kwota dofinansowana z WFOŚ i GW .

Ponadto zakupiono sprzęt przeciwpożarowy i umundurowanie pożarnicze

OSP Paszkowice na kwotę **11 967,90 zł**.



ubranie specjalne 4 szt. hełm strażacki 3 szt. buty strażackie, 4 szt. rękawice szt. 4, kominiarka strażacka 4 szt.

OSP Topolice na kwotę 12 400,00 zł.

Ubranie specjalne kolor gold szt. 4, Hełm strażacki szt. 4, Buty strażackie szt. 4, Rękawice strażackie szt. 4, Kominiarka strażacka szt. 4, ubranie błonkoskrzydłe 2 szt. Za kwotę 924, 00 zł.

OSP Chelsty na kwotę 10 324,43 zł.

Motopompa szlamowa Honda WT-30X szt. 1, Smok ssawny skośny 75 z zaworem zwrotnym szt. 1, Wąż ssawny 75 o długości 2,5 m plus zakucie szt.1, Wąż ssawny 75 o długości 3,5 m plus zakucie szt. 1, Prądownica FLASH 200 INOX (200 l/min) CNBOP szt. 1, Pacholek drogowy 50 cm, elastyczne tworzywo, pasy białe (odblaskowe)+ pomarańczowe ostre szt. 8, Deska ortopedyczna ze stabilizacją i pasami YDC szt. 1, Łącznik tłoczny 52 szt. 1, Klucz do hydrantów – uniwersalny szt. 1.

W roku 2021 szkolenie podstawowe strażaków ukończyło **10 druhow**.

7.10. Sprawy obronne i wojskowe

Gmina Żarnów w 2021 r. brała udział w realizacji zadań wynikających z przepisów prawa oraz wytycznych organów nadrzędnych, dotyczących spraw obronnych i wojskowych takich jak:

- Udział w przeprowadzeniu kwalifikacji wojskowej. Podczas niej stawiło się przed Powiatową Komisją Lekarską w Opocznie 23 mężczyzn z rocznika 2002 z terenu naszej Gminy oraz trzy kobiety (Źródło: Lista stawiennictwa osób do kwalifikacji wojskowej rocznik 2002). Wzywanych było 26 mężczyzn. Dla porównania z terenu Gminy Paradyż wezwaniu podlegało 29 mężczyzn, z Gminy Sławno 38 mężczyzn, z Gminy Mniszków 33 mężczyzn, z Gminy Poświętne 16 mężczyzn, a z Gminy Białaczów 32 mężczyzn. (Źródło: Harmonogram wzywania osób na kwalifikację wojskową w 2021 r. Powiat Opoczyński).
- Przeprowadzono w dniu 01 sierpnia 2021 r. trening systemu wykrywania i alarmowania, w którym wzięły udział jednostki OSP z terenu Gminy.
- Dokonano bilansu personelu medycznego oraz Zastępczych Miejsc Szpitalnych, uruchamianych na podstawie decyzji Wojewody Łódzkiego. Na terenie Gminy Żarnów Zastępcze Miejsca Szpitalne w ilości 50 przewidziane są do rozwinięcia w budynku Szkoły Podstawowej w Żarnowie.
- Opracowano dokumenty o charakterze planistycznym i sprawozdawczym, takie jak: Narodowy kwestionariusz pozamilitarnych przygotowań obronnych, Ocenę stanu obrony cywilnej za 2021 r., Sprawozdanie ze szkolenia obronnego za 2021 r., Plan działania Gminy Żarnów w dziedzinie obrony cywilnej na 2022 rok.



7.11. Systemy i usługi informatyczne wspierające kontakt i obsługę z mieszkańcami

Urząd Gminy w Żarnowie wykorzystuje następujące systemy informatyczne wspomagające kontakt z mieszkańcami:

Portal Gminy Żarnów – umieszczane są na nim wszystkie aktualności z wydarzeń z terenu gminy Żarnów oraz informacje dotyczące mieszkańców. Link do portalu <http://zarnow.eu>.

Biuletyn Informacji Publicznej - Biuletyn Informacji Publicznej (BIP) został stworzony w celu powszechnego udostępniania informacji publicznej w postaci elektronicznej. Biuletyn ten składa się z witryn WWW, na których władze publiczne oraz inne podmioty wykonujące zadania publiczne udostępniają informacje publiczne wymagane przez polskie prawo. Link do BIP <http://bip.zarnow.eu>.

Powiadomienia SMS – system do masowej wysyłki sms zawierających informację o:

- terminach płatności podatków i opłat, tj. podatku od nieruchomości, rolnego, leśnego, łącznego zobowiązania pieniężnego, podatku od środków transportowych,
- zaległościach w ww. podatkach i opłatach,
- informacjach o wydarzeniach kulturalnych,
- ostrzeżeniach o zagrożeniach,
- wszelkich innych informacjach istotnych dla mieszkańców gminy na wskazany poniżej nr telefonu

Skrzynka podawcza ePUAP - ogólnopolska platforma teleinformatyczna służąca do komunikacji obywateli z jednostkami administracji publicznej w ujednolicony, standardowy sposób. Zbudowana w ramach projektu ePUAP-WKP (Plan Informatyzacji Państwa). Usługodawcami są jednostki administracji publicznej oraz instytucje publiczne (zwłaszcza podmioty wykonujące zadania zlecone przez państwo). Platforma udostępnia usługodawcom infrastrukturę technologiczną do świadczenia usług obywatelom (usługobiorcom). Wśród uczestników ePUAP znajdują się zarówno jednostki administracji centralnej, jak i samorzady, a wśród nich urzędy gminne. Wśród usług oferowanych przez ePUAP jest także Profil Zaufany, umożliwiający składanie pism elektronicznych ze skutkiem prawnym bez konieczności stosowania podpisu kwalifikowanego oraz oparty na SAML mechanizmie pojedynczego logowania (single sign-on), który umożliwia stosowanie tego samego konta ePUAP do logowania się na stronach różnych usługodawców. Podstawą prawną funkcjonowania ePUAP i Profilu Zaufanego jest ustawa z dnia 17 lutego 2005 r. o informatyzacji działalności podmiotów realizujących zadania publiczne (Dz.U. z 2019 r. poz. 700). ePUAP to skrót nazwy Elektroniczna Platforma Usług Administracji Publicznej. To miejsce, gdzie usługi są udostępniane. Dzięki ePUAP załatwisz wiele spraw w różnych urzędach bez wychodzenia z domu — przez internet, w wybranym przez siebie czasie i w dowolnym miejscu.

Geo-System moduł e-mapa - służy do prowadzenia bazy punktów adresowych w architekturze klient-serwer i w pełni współpracuje z systemem informacji o terenie GEO-MAP. Dzięki tej współpracy możliwa jest graficzna prezentacja zgromadzonych punktów adresowych na tle mapy numerycznej. Moduł zapewnia jednoczesny dostęp do bazy punktów adresowych wielu użytkownikom. Link do aplikacji <https://zarnow.e-mapa.net>.

Geoportal Powiatu Opoczyńskiego - portal internetowy zapewniający dostęp do usług danych przestrzennych, wykorzystywanych przy użyciu oprogramowania komputerowego, do publicznego udostępniania zasobów geodezyjnych z metadanymi, w celach poglądowych. Portal ten umożliwia korzystanie z usług pobierania, wyszukiwania i ogólnego analizowania danych geodezyjnych.

Konta bankowe indywidualne mieszkańców - konto wirtualne jest to bardzo ciekawe rozwiązanie dla osób, firm oraz instytucji, które są odbiorcami dużej ilości wpłat i przelewów. Posiadając takie konto można w prosty sposób zarządzać płatnościami poprzez automatyczną identyfikację wpłacających. Każdemu płatnikowi przydzielany jest oddzielny numer rachunku,



dzięki czemu od razu wiadomo komu należy przypisać daną wpłatę. Poprzez identyfikację masowych płatności, firmy lub inne instytucje mają możliwość sprawnego księgowania wpłat od kontrahentów. Najczęściej stosowane jest to w przypadku wszelkiego rodzaju wpłat związanych z abonamentem, czynszem, albo usługami dostarczonymi systematycznie. Rachunki wirtualne tworzone są do głównego rachunku bankowego, na który trafiają wpłaty z poszczególnych rachunków utworzonych dla każdego klienta indywidualnie. Dla każdego z nich zostaje przyporządkowany indywidualny rachunek wirtualny w 26-cyfrowym formacie NRB z umieszczonym w nim identyfikatorem płatnika. Operacje wpłat identyfikowane są przez rachunki wirtualne powiązane ze wskazanym rachunkiem do płatności masowych. Dzięki czemu zniwelowane zostaje ryzyko pomyłki przy identyfikacji kto dokonał wpłaty.

Karta dużej rodziny - Karta Dużej Rodziny to system zniżek i dodatkowych uprawnień dla rodzin 3+ zarówno w instytucjach publicznych, jak i w firmach prywatnych. Posiadacze KDR mają możliwość tańszego korzystania z oferty podmiotów m.in. z branży spożywczej, paliwowej, bankowej czy rekreacyjnej. KDR wspiera budżety rodzin wielodzietnych oraz ułatwia dostęp do dóbr i usług.



8. PODSUMOWANIE

W każdym roku Gmina Żarnów, chcąc spełnić oczekiwania mieszkańców, stawia czoła trudnemu wyzwaniu poprawy warunków życia. W gminie podejmowane są nadal liczne inicjatywy związane z poprawą jakości życia, organizacją wypoczynku i rekreacji, infrastrukturą, dbaniem o środowisko naturalne, pielęgnowaniem tradycji i kultury lokalnej, stymulowaniem rozwoju społecznego, podniesieniem atrakcyjności gminy jako miejsca, gdzie można spędzać wolny czas. Wraz ze wzmacnianiem potencjału społecznego i gospodarczego gminy, zabiega się tu o zasoby infrastruktury technicznej, służącej zaspokajaniu podstawowych potrzeb mieszkańców.

Położenie komunikacyjne gminy Żarnów jest bardzo korzystne, jednak, aby móc czerpać z niego korzyści (nowi mieszkańcy, inwestorzy, turyści) potrzebne są inwestycje w lokalny układ drogowy – utwardzanie dróg gruntowych, budowanie nowych dróg wewnętrznych, które są niezbędne, aby możliwy był dojazd do nowobudowanych posesji, ale również o budowę ciągów pieszo – rowerowych (które m.in. powstaną przy aktualnie projektowanej i planowanej do realizacji drodze wojewódzkiej nr 726 Żarnów – Opoczno). Poprawa stanu technicznego dróg w gminie jest niezbędna dla zrównoważonego rozwoju.

Od lat gmina nie tylko przeznacza coraz większą pulę środków na asfaltowanie dróg gminnych, ale również partycypuje i angażuje się w pozyskiwanie środków na remont dróg, które nie są w jej zarządzie. Tak było również w 2021 roku, mimo kryzysu, spowodowanego pandemią koronawirusa w Polsce, Europie i na świecie. Gmina podejmuje ponadto od lat interwencję w sprawie modernizacji dróg powiatowych, wojewódzkich i krajowych, usytuowanych na terenie Gminy Żarnów.

Sprawą priorytetową w gminie jest rozbudowa żarnowskiej oczyszczalni ścieków i budowa kanalizacji sanitarnej w nieskanalizowanych dotychczas miejscowościach. Ze względu na wysokie koszty inwestycji, których gmina nie jest w stanie pokryć w całości z własnych środków, planuje się mniejsze zakresy zadań, po to, by skorzystać z projektów umożliwiających pozyskanie środków z zewnętrznych źródeł finansowania.

Znacząca część gminnego budżetu przeznaczane jest corocznie na oświatę. Z uwagi na fakt, że jest to inwestycja w przyszłość naszych dzieci, nie można na niej oszczędzać.

Gmina od lat organizuje wiele różnorodnych wydarzeń, by na miejscu zapewnić mieszkańcom szeroką ofertę kulturalną, skierowaną do zróżnicowanych grup odbiorców. Niestety, w 2021 roku było ich znacznie mniej – z powodu trwającej pandemii koronawirusa. Zachęcamy mieszkańców, gości i sympatyków gminy (a szczególnie internautów) do odwiedzania stron internetowych prowadzonych przez Urząd Gminy w Żarnowie: www.zarnow.eu oraz www.bip.zarnow.eu oraz śledzenia naszego profilu na Facebooku. Z każdą informacją staramy się dotrzeć do mieszkańców za pośrednictwem sieci Internet oraz tablic ogłoszeń w naszych sołectwach i urzędzie.

W roku 2019 rozpoczęły się **nowe kadencje sołtysów i członków rad sołeckich w Naszej Gminie (2019 – 2024)** oraz odbyło się wdrożenie w życie tzw. **funduszu sołeckiego**. Z tegoż funduszu w 2021 roku pojawiło się szereg nowych gospodarczych przedsięwzięć we wszystkich sołectwach gminy, o czym we wcześniejszej części niniejszego opracowania. Warto podkreślić, iż we wszystkich sołectwach Gminy Żarnów odbyły się zebrania sołeckie (w niektórych wielokrotnie), cieszące się wielkim zainteresowaniem lokalnych społeczności. We wszystkich zebraniach wiejskich uczestniczył wójt, któremu towarzyszyli wybrani pracownicy Urzędu Gminy w Żarnowie.

Wyzwania stojące przed samorządem gminy Żarnów są bardzo duże, ponieważ oczekiwania części mieszkańców (cechujących się dużym potencjałem intelektualnym i gospodarczym) są coraz większe. W sposób strategiczny i przemyślany należy dążyć do ich realizacji, starając się jednocześnie pamiętać o utrzymaniu historycznego, atrakcyjnego krajobrazowo i bardzo urokliwego charakteru naszej Gminy Żarnów.



Gmina Żarnów



- Urząd Gminy
- Kościół
- Informacja Turystyczna
- Ośrodek Zdrowia
- Restauracja
- Apteka
- Weterynarz
- Hotel
- OSP
- Poczta

- Dom Kultury
- Dom Ludowy
- Szkoła
- Obiekt zabytkowy
- Stacja benzynowa
- Leśnictwo
- Zabytkowy park

