



# **RAPORT**

**O STANIE GMINY ŻARNÓW  
ZA ROK 2020**

**WÓJT GMINY ŻARNÓW**

**URZĄD GMINY w ŻARNOWIE**

**ul. OPOCZYŃSKA 5, 26-330 ŻARNÓW**

**[www.zarnow.eu](http://www.zarnow.eu)**

**Żarnów, maj 2021 r.**



## SPIS TREŚCI

<b>WSTĘP .....</b>	<b>3</b>
<b>1. INFORMACJE OGÓLNE .....</b>	<b>7</b>
1.1. PODSTAWOWE INFORMACJE O GMINIE ŻARNÓW .....	7
1.2. WŁADZE LOKALNE I GMINNE JEDNOSTKI ORGANIZACYJNE .....	18
1.3. SOŁECTWA .....	21
1.4. LUDNOŚĆ I DYNAMIKA ZMIAN .....	25
1.5. GOSPODARSTWA ROLNE .....	30
1.6. PODMIOTY GOSPODARCZE .....	46
<b>2. INFORMACJE FINANSOWE .....</b>	<b>50</b>
2.1. WYKONANIE BUDŻETU GMINY ŻARNÓW .....	50
2.2. WYKONANIE WYDATKÓW INWESTYCYJNYCH. FUNDUSZ SOLECKI W GMINIE ŻARNÓW .....	62
<b>3. INFORMACJA O STANIE MIENIA KOMUNALNEGO .....</b>	<b>85</b>
3.1. DANE DOTYCZĄCE PRZYSŁUGUJĄCYCH GMINIE PRAW WŁASNOŚCI .....	85
3.2. DANE O ZMIANACH W STANIE MIENIA KOMUNALNEGO .....	86
3.3. DOCHODY UZYSKANE Z TYTUŁU WYKONYWANIA PRAW WŁASNOŚCI ZA 2020 R. ....	87
<b>4. INFORMACJE O REALIZACJI POLITYK, PROGRAMÓW I STRATEGII .....</b>	<b>89</b>
4.1. STRATEGIA ROZWOJU GMINY ŻARNÓW NA LATA 2016 – 2020 .....	89
4.2. INNE OPRACOWANIA STRATEGICZNE OBOWIĄZUJĄCE W GMINIE ŻARNÓW PRZED UCHWALENIEM STRATEGII ROZWOJU GMINY ŻARNÓW NA LATA 2016 – 2020 .....	90
4.3. STUDIUM UWARUNKOWAŃ I KIERUNKÓW ZAGOSPODAROWANIA PRZESTRZENNEGO GMINY ŻARNÓW .....	91
4.4. PROGNOZA ODDZIAŁYWANIA NA ŚRODOWISKO PLANU GOSPODARKI NISKOEMISYJNEJ GMINY ŻARNÓW .....	92
4.5. PLAN GOSPODARKI NISKOEMISYJNEJ GMINY ŻARNÓW NA LATA 2015 – 2020 .....	93
4.6. PROGRAM OCHRONY ŚRODOWISKA DLA GMINY ŻARNÓW .....	95
4.7. PLAN GOSPODARKI ODPADAMI W GMINIE ŻARNÓW .....	95
4.8. OPIEKA NAD ZABYTKAMI .....	96
4.9. STRATEGIA ROZWIĄZYWANIA PROBLEMÓW SPOŁECZNYCH W GMINIE ŻARNÓW .....	96
4.10. GMINNY PROGRAM WSPIERANIA RODZINY W GMINIE ŻARNÓW NA LATA 2019 - 2021 .....	97
4.11. GMINNY PROGRAM PRZECIWDZIAŁANIA PRZEMOCY W RODZINIE ORAZ OCHRONY OFIAR PRZEMOCY W RODZINIE .....	99
4.12. GMINNY PROGRAM PROFILAKTYKI I ROZWIĄZYWANIA PROBLEMÓW ALKOHOLOWYCH .....	100
4.13. GMINNY PROGRAM PRZECIWDZIAŁANIA NARKOMANII .....	102
4.14. PROGRAM WSPÓŁPRACY Z ORGANIZACJAMI POZARZĄDOWYMI .....	103
<b>5. REALIZACJA UCHWAŁ RADY GMINY .....</b>	<b>104</b>
5.1. SZCZEGÓŁOWY WYKAZ UCHWAŁ .....	104
5.2. OMÓWIENIE REALIZACJI UCHWAŁ .....	109
<b>6. ZARZĄDZENIA WÓJTA GMINY ŻARNÓW .....</b>	<b>111</b>
<b>7. CZĘŚĆ ANALITYCZNA .....</b>	<b>122</b>
7.1. INFRASTRUKTURA TECHNICZNA, GOSPODARKA KOMUNALNA .....	122
7.2. REMONTY DRÓG GMINNYCH .....	128
7.3. EDUKACJA .....	131
7.4. POLITYKA SPOŁECZNA (W TYM FUNKCJONOWANIE WARSZTATÓW TERAPII ZAJĘCIOWEJ W ŻARNOWIE I DOMU DZIENNEGO POBYTU „SENIOR – WIGOR” W NIEMOJOWICACH) .....	136
7.5. KULTURA .....	146
7.6. TURYSTYKA, SPORT I REKREACJA .....	147
7.7. GOSPODAROWANIE ODPADAMI .....	150
7.8. WSPÓŁPRACA GMINY ŻARNÓW Z ORGANIZACJAMI POZARZĄDOWYMI .....	153
7.9. DZIAŁALNOŚĆ JEDNOSTEK OCHOTNICZYCH STRAŻY POŻARNYCH .....	158
7.10. SPRAWY OBRONNE I WOJSKOWE .....	159
7.11. SYSTEMY I USŁUGI INFORMATYCZNE WSPIERAJĄCE KONTAKT I OBSŁUGĘ Z MIESZKAŃCAMI .....	160
<b>8. PODSUMOWANIE .....</b>	<b>162</b>



## WSTĘP

Raport o stanie gminy Żarnów opracowano w związku z art. 28aa ust. 1 i 2 ustawy z dnia 8 marca 1990 r. o samorządzie gminnym (Dz. U. z 2020 r. poz. 713 z późn. zm.).

Raport obejmuje **podsumowanie działalności Wójta Gminy Żarnów w roku 2020**, w szczególności realizację polityk, programów i strategii, a także uchwał Rady Gminy Żarnów.

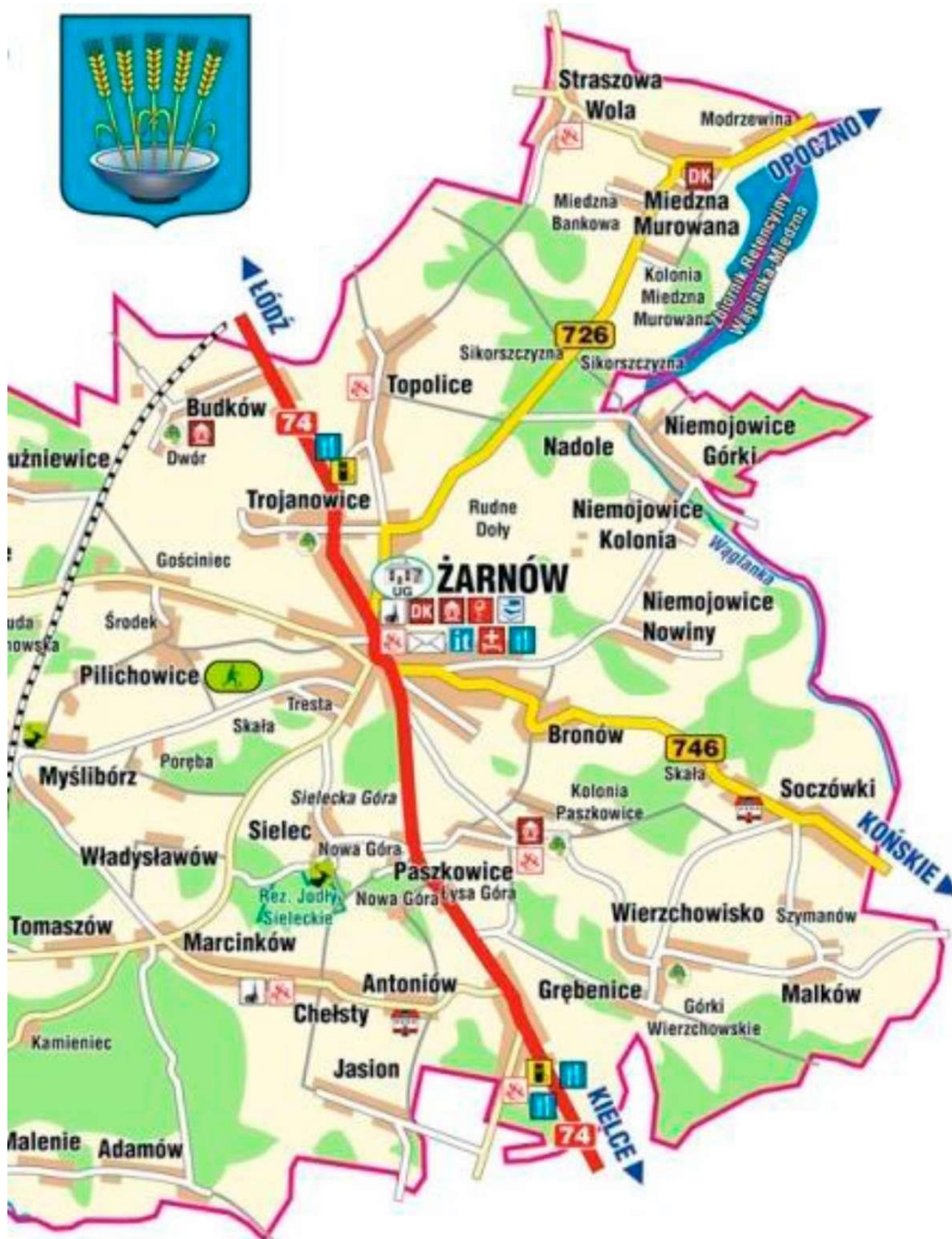
Prace nad raportem były realizowane na podstawie Statutu Gminy Żarnów, przyjętego uchwałą nr IV/18/2011 Rady Gminy Żarnów z dnia 28 stycznia 2011 r. (z późniejszymi zmianami) w sprawie uchwalenia Statutu Gminy Żarnów.

Celem przygotowania raportu jest uzyskanie dokładnego wglądu w sytuację gospodarczą i społeczną gminy Żarnów. Zgromadzone w nim zostały szczegółowe dane o aspektach funkcjonowania gminy w roku 2020. Raport stanowi kompendium wiedzy o działalności gminy za rok ubiegły i jest podstawą do obiektywnej oceny, opartej na faktach.

Dla opracowania raportu szczególnie cenna okazała się wiedza pracowników Urzędu Gminy Żarnów, gminnych jednostek organizacyjnych oraz szereg dokumentów, będących w posiadaniu Urzędu, a także informacje zamieszczone na stronach internetowych, jak również dane udostępnione przez Urząd Statystyczny w Łodzi.

Informacje zawarte w raporcie posłużą mieszkańcom Gminy Żarnów do zwiększenia wiedzy na temat funkcjonowania samorządu gminnego, a także staną się podstawą do prowadzenia dialogu na temat przyszłości gminy.





*Wschodnia część Gminy Żarnów*



# Gmina Żarnów



Zachodnia część Gminy Żarnów



Szczegółowy plan Żarnowa i sąsiadujących z nim Trojanowic

## Metodologia analizy

Diagnoza społeczno-gospodarcza zawiera zestawienia danych statystycznych, charakteryzujących Gminę Żarnów wraz z ich syntetycznym opisem. Podzielona została ona na części. Znajdują się w nich dane opisujące ludność gminy oraz tendencje zaobserwowane w sferze demografii. Inne części dotyczą zagadnień rynku pracy, podmiotów gospodarczych oraz rolnictwa, a także diagnozy opisujące stan infrastruktury społecznej i technicznej. Bardzo ważną jest część przedstawiająca stan finansów publicznych Gminy Żarnów. Obszar ten jest szczególnie istotny z uwagi na rozpoczynający się nowy okres planowania w Unii Europejskiej oraz ogólny stan finansów publicznych w Polsce.

Dane z wymienionych obszarów przedstawione zostały w układzie dynamicznym, pokazującym zmiany wartości w czasie, pozwalającym zaobserwować trendy rozwojowe.



## 1. INFORMACJE OGÓLNE

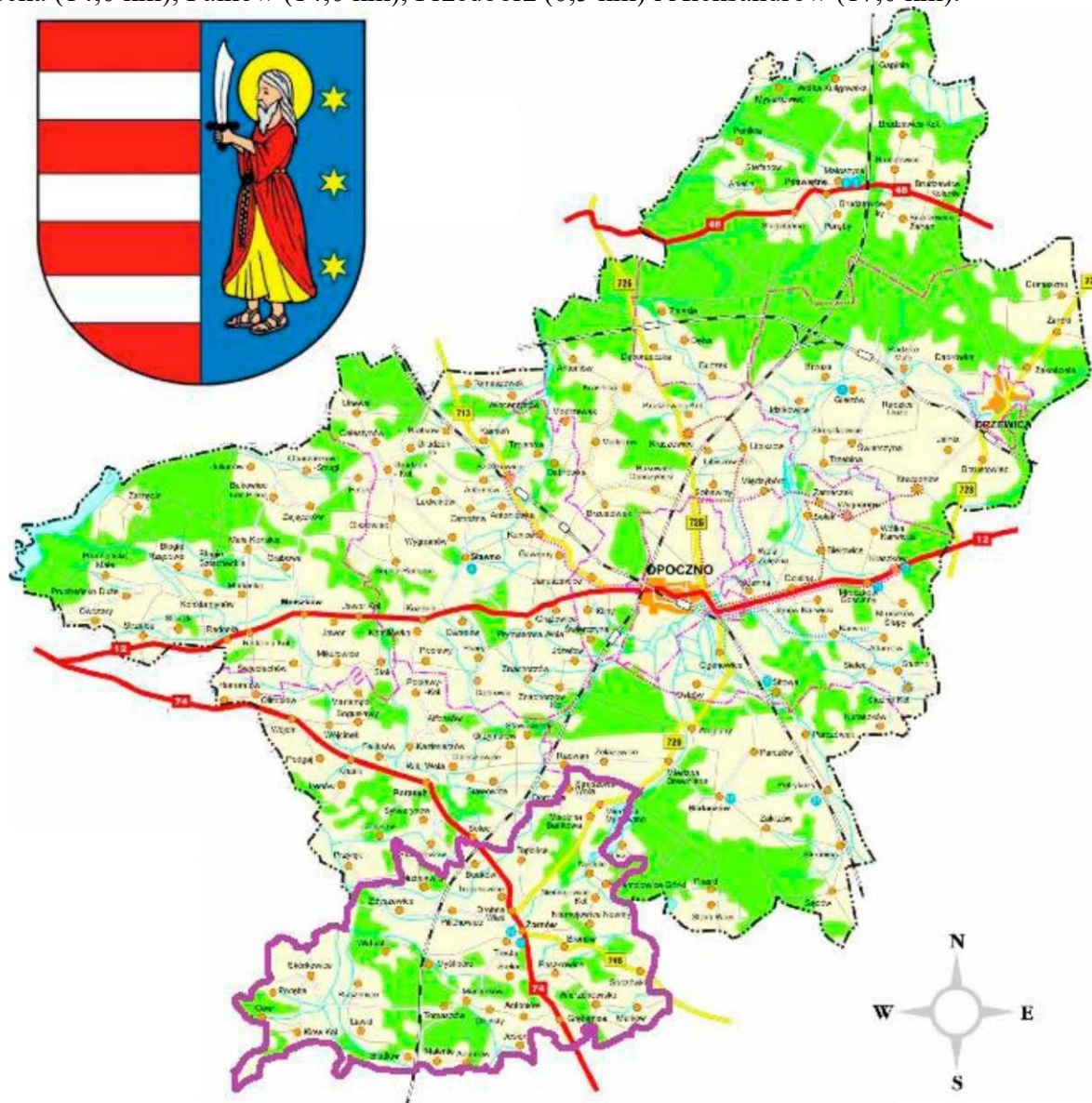
### 1.1. Podstawowe informacje o Gminie Żarnów

Gmina Żarnów położona jest w południowej części powiatu opoczyńskiego w województwie łódzkim, na pograniczu z powiatem koneckim i województwem świętokrzyskim. Zajmuje powierzchnię 14070 ha. Charakteryzuje się dobrą infrastrukturą komunalną i dogodnymi połączeniami komunikacyjnymi z Piotrkowem Trybunalskim, Łodzią, Kielcami, Opoczmem i Końskimi, poprzez drogę krajową nr 74 (Kielce - Żarnów - Sulejów) oraz drogi wojewódzkiej nr 726 (Żarnów - Opoczno - Inowłódz - Rawa Mazowiecka) i nr 746 (Żarnów - Końskie). Przez gminę Żarnów przebiega Centralna Magistrala Kolejowa (CMK), łącząca Śląsk z Warszawą i portami Trójmiasta.

Rozciągłość liniowa gminy wyraża się wartościami:

- z północy na południe – 13,5 km;
- z zachodu na wschód – 19,0 km; Łączna długość granic gminy wynosi 92 km.

Graniczy ona z gminami: Paradyż (19,5 km), Białaczów (15,5 km), Końskie (11,0 km), Ruda Maleniecka (14,0 km), Fałków (14,0 km), Przedbórz (0,5 km) i Aleksandrów (17,0 km).



*Gmina Żarnów w powiecie opoczyńskim*



Do gminy należy 41 miejscowości, wchodzących w skład 30 sołectw. Tymi miejscowościami są: Adamów, Afryka, Antonów, Bronów, Budków (z dawną wsią Odrowąż), Chełsty, Dąbie, Dłużniewice, Grębenice, Jasion, Kamieniec, Klew, Klew-Kolonia, Ławki, Malenie, Malków, Marcinków, Miedzna Murowana, Młynek, Myślibórz, Nadole, Niemojowice, Nowa Góra, Paszkowice (z dawną wsią Łysa Góra), Pilichowice, Poręba, Ruszenice, Ruszenice-Kolonia, Siedłów, Sielec, Skórkowice, Skumros, Soczówki, Straszowa Wola, Tomaszów, Topolice, Trojanowice, Widuch, Wierzchowisko, Zdyszewice (z dawną wsią Czersko) i Żarnów (z dawnymi wsiami Tresta Wesoła i Dorobna Wieś).

Położenie gminy wyznaczają następujące współrzędne geograficzne:

- 51° 19' N - kraniec północny (rejon wsi Straszowa Wola - Dorobna Wola - Radwan);
- 51° 11' N - kraniec południowy (rejon wsi Klew - Reczków - Józefów Stary - Brzezie);
- 20° 16' E - kraniec wschodni (rejon wsi Malków - Grabków - Bedlno);
- 19° 59' E - kraniec zachodni (rejon wsi Klew - Reczków - Józefów Stary - Brzezie).

Od Opoczna - miasta powiatowego, Żarnów jest oddalony o 20 km, od Piotrkowa Trybunalskiego odległość wynosi 40 km, od Łodzi - 87 km, od Kielc 56 km, a od Warszawy 140 km. Powierzchnia gminy wynosi 14070 ha (140,7 km<sup>2</sup>), z której użytki rolne stanowią 66,84% (9404,062 ha), lasy i grunty leśne 25,78% (3627,246 ha) natomiast pozostałe grunty (wody, drogi, koleje i tereny zabudowane) stanowią 7,38% obszaru.

## Rzeźba terenu

Rzeźba terenu jest jednym z podstawowych czynników mających decydujący wpływ na rolnicze zagospodarowanie danego regionu. Dla rolników najbardziej dogodną rzeźbą terenu są obszary równinne, nizinne, faliste oraz pagórkowate o niewielkich różnicach wysokości względnej i stoki o niedużym nachyleniu. Takie ukształtowanie powierzchni zapewnia ochronę przed erozją wodną oraz wietrzną gleb, przeciwdziała splywom powierzchniowym wód opadowych, a także gwarantuje zachowanie wilgoci. Ułatwia to także efektywniejsze i pełne zagospodarowanie obszarów uprawnych i pomaga przy prowadzeniu zbiorów. Mniej korzystne warunki w miejscach, gdzie strome stoki i znaczne pochyłości terenu utrudniają bądź też uniemożliwiają uprawę. Jest to także duża przeszkoda przy mechanicznych pracach rolnych (przy użyciu na przykład ciągnika) oraz podczas budowy dróg dojazdowych do pól.

Gmina Żarnów znajduje się na obszarze **Wzgórz Opoczyńskich**. Mezoregion ten jest częścią Wyżyny Przedborskiej, stanowiącej łagodne przejście z Wyżyny Kielecko – Sandomierskiej do równin Mazowsza. Wzgórze te mają powierzchnię 1.460 km<sup>2</sup> sąsiadując od wschodu z Garbem Gielniowskim, a od południowego wschodu z Płaskowyżem Suchedniowskim. Od południa zaś ze Wzgórzami Łopuszańskimi oraz pasmem Przedborsko – Małogoskim. Zbudowane są one ze skał okresu jurajskiego, tworzące dwie płaskie antykliny oddzielone synkliną, którą wypełniają utwory wieku kredowego. Krajobraz ten z nieregularnie porzrzucanymi pagórkami pochodzenia morenowego, składa się głównie z dolin i wzgórz.

Terytorium gminy Żarnów jest wyżynne i pozostaje pod wpływem mezozoicznych linii północno – zachodniego obrzeża Gór Świętokrzyskich. Występujące tu wzgórza rozciągają się na tle falistych powierzchni wysoczyznowych. Są one w większości nachylone ku północnemu – zachodowi. Gmina charakteryzuje się nierówną konfiguracją. W krajobrazie gminy spotkać można wzniesienia o wysokości bezwzględnie **ponad 285 m n.p.m.** (Diabla Góra – 285,1 m n.p.m. i Sielecka Góra – 285,6 m n.p.m.) oraz rozległe doliny dwóch różnych rzek w gminie:

- **dolina Czarnej Koneckiej** leżąca w południowej i zachodniej części z najniższym w gminie punktem (188 m. n.p.m.) w rejonie wsi Czersko.
- **dolina Wąglanki**, leżąca w północno – wschodniej części gminy.

Układ dolin w powiecie nawiązuje do dawnych form o charakterze wklęsłym, wytworzonych w najmniej odpornych utworach mezozoicznych. Obecnie zasypane są one przez osady plejstoceniowe. Doliny większych rzek Wzgórz Opoczyńskich dostosowywały się do dawnych





obniżeń, a także do nachylenia powierzchni ku północy. Na terenie gminy występują nieznaczne nachylenia stoków lokalnych wzniesień (średnio – 3,1%). Największe z nich zmierzono w okolicach gór: Sieleckiej i Diablej (około 9,78%). W regionie nie stwierdzono występowania terenów osuwiskowych lub zagrożonych erozją wodną.

## **Warunki geologiczne**

Na terenie gminy Żarnów występują liczne serie **skał piaskowcowych** pochodzenia lodowcowego z ery mezozoicznej. Nad nimi zalega seria skał luźnych, czwartorzędowych, pochodzenia lodowcowego. Pomiędzy tymi dwiema seriami, występują śladowo osady z okresu trzeciorzędowego, wytworzone w warunkach sedymentacji lądowej i jeziornej. Można pokusić się zatem o stwierdzenie, iż na obszarze gminy występują jedynie osady czwartorzędowe (holoceńskie i plejstocenyjskie) oraz mezozoiczne (jurajskie). Mezozoiczne osady kredowe występują w północnej części Wzgórz Opoczyńskich, a triasowe – na południe od Żarnowa, w rejonie Rudy Malenieckiej, Fałkowa i Radoszyc.

Serię skał mezozoicznych (225 – 65 mln lat) należy określić mianem fundamentu, na którym później wytworzyły się pozostałe elementy współczesnej budowy geologicznej i rzeźby terenu. Jurajskie piaskowce, odznaczające się znaczną zwięzłością, przetrwały długotrwałe procesy niszczące i obecnie są widoczne jako kopulaste wzgórza, zwiastujące przejście od nizin Polski centralnej do wyżyn Polski południowej. W okresie trzeciorzędowym (65 – 2 mln lat), powierzchnia mezozoiku została nieco przekształcona wskutek deformacji tektonicznych oraz procesów niszczących.

Podczas zlodowacenia środkowopolskiego, lądolód w stadium maksymalnego zasięgu dotarł do północnego obrzeżenia Gór Świętokrzyskich, w rejon Końskich i Przysuchy, pozostawiając w jego brzeżnej strefie okazałe pagórki morenowe i powierzchnie teras kemowych. Owe pagórki to Wzgórza Koneckie z kulminacjami sięgającymi 400 m n.p.m. Na obszarze obecnej gminy, modelowanym przez lodowiec, wytworzyły się pagórkowate i równinne obszary moreny dennej, zbudowane z gliny zwałowej. Pomiędzy czwartorzędowymi, gliniastymi obszarami moreny dennej, znajdują się liczne wychodnie skał litych, eksploatowane na przestrzeni dziejów. W gminie zachowało się wiele regionalnych nazw tych wychodni, np. *Skala, Na Skale, Na Skalce* itp.

Od powierzchniowego zróżnicowania osadów zależą **typy i rodzaje gleb**, warunkujące rozwój gospodarki rolnej. Ma ona największy związek z zasobnością w wody podziemne. Od dostępności do tych wód zależny był do niedawna rozwój osadnictwa. Jeszcze na początku XX wieku, obszary położone na dziale wodnym Czarnej i Wąglanki, gdzie pierwszy poziom wody podziemnej pojawiał się dopiero na głębokości ok. 30 metrów, pozostawały słabo zasiedlone.

W kilku miejscach na terenie gminy (rejon dawnej wsi Tresta Wesoła, ale także Pilichowic, Zdyszewic i okolic Diablej Góry) na utworach pochodzenia lodowcowego, wytworzyły się pola piasków eolicznych lub pagórki wydymowe. Niektórym z tych form towarzyszą niecki deflacyjne, wypełnione torfem lub wodą. Lokalnie proces przeobrażania form wydymowych w gminie trwa nadal, szczególnie tam, gdzie uprzednio usunięto pokrywę roślinną, na przykład przez wycięcie lasu.

Podłoże gminy zbudowane jest głównie z utworów plejstocenyjskich i holoceńskich, a więc tworzące na przeważającym obszarze grunty sypkie, głównie piaski różnoziarniste z domieszką żwirów oraz kamieni i podrzędnie glin. Jedynie w okolicach Żarnowa, Paszkowic, Grębenic, Sielca i byłej wsi Tresta Wesoła zalegają warstwy utworów jurajskich, wykształtowanych w postaci margli, iłów i piaskowców oraz iłolupków z domieszką rudy.

W okolicach rzecznych występują sporadycznie obszary torfowisk o niewielkiej grubości osadów.



## Warunki glebowe i ich ocena przydatności dla rolnictwa

Miejsce gleby od dawna słynęły ze swej nieurodzajności, co w przeszłości niejednokrotnie znajdowało swe odbicie w twórczości ludowej. Krąży tu nawet opowieść, że szatan kusząc Chrystusa bogactwem różnych krain świata, zasłonił Opoczyńskie, gdyż wstydził się tutejszego ubóstwa. Powszechnie jest tutaj znane również przysłowie: „Opoczyńskie kraje - korzec siejesz, kopę zbierasz, kopa korzec daje”. Ponadto przed wiekami uważano, że tutejsze nieurodzajne ziemie dają takie plony, że „ziarno za ziarno, słoma za robotę, a plewy darmo”.

Gleby gminy Żarnów cechują się **niską jakością** i są na ogół mało urodzajne. Na większości terenu zalegają piaski polodowcowe o podłożu przepuszczalnym, na których rozwinęły się gleby bielcowe, nadające się głównie pod uprawę jęczmienia, żyta, owsa i ziemniaków. Pozostałe to gleby: bagienne, mułowo-bagienne, torfowe i rędziny. W gminie Żarnów dominują gleby klasy: IVa, IVb oraz V (Tab. 1.). Gleby klasy I i II na analizowanym terenie nie występują w ogóle. Najlepsze tutejsze gleby zaliczane są do III i IV kategorii bonitacyjnej pochodzenia organicznego występują jedynie w dolinach rzek Wąglanki i Czarnej.

Tabela 1. Klasyfikacja gleb w gminie Żarnów

Gmina Żarnów	Klasa gleby									
	I	II	III	IIIa	IIIb	IV	IVa	IVb	V	VI
powierzchnia [ha]	0	0	30,3	10,6	174,4	935,4	1335	1341	3329	2201,2
udział procentowy	0	0	0,3 %	0,1 %	1,9%	10,0%	14,3 %	14,3 %	35,6 %	23,5%

Gleb o bardzo niskiej i niskiej zawartości fosforu jest tu najwięcej w całym województwie, a mianowicie 71%. Również na samym końcu, powiat opoczyński (w tym gmina Żarnów) plasuje się z małą zawartością magnezu (53%). Z kolei wapniowania wymaga aż 55% gruntów w regionie.

Według nomenklatury, obowiązującej gleboznawców, na terytorium gminy występują następujące **rodzaje gleb**:

1. Gleby brunatne – wytworzone z różnych glin pochodzenia wodnego oraz z glin wietrzeniowych
2. Gleby luźne, wytworzone z piasków
3. Gleby słabo gliniaste, wytworzone z piasków
4. Gleby gliniaste, wytworzone z piasków
5. Gleby lekkie i średnie, wytworzone z glin zwałowych
6. Gleby wytworzone z utworów pyłowych, pochodzenia wodnego
7. Czarne ziemie, wytworzone z piasków
8. Gleby mułowo – bagienne (mułowo - błotne)
9. Gleby torfowe, wytworzone z torfów torfowisk niskich – dolinowych i niedolinowych
10. Mady rzeczne – lekkie, średnie i ciężkie
11. Gleby szkieletowe – początkowego stadium rozwoju o niewykształconym profilu (wytworzone ze skał osadowych)

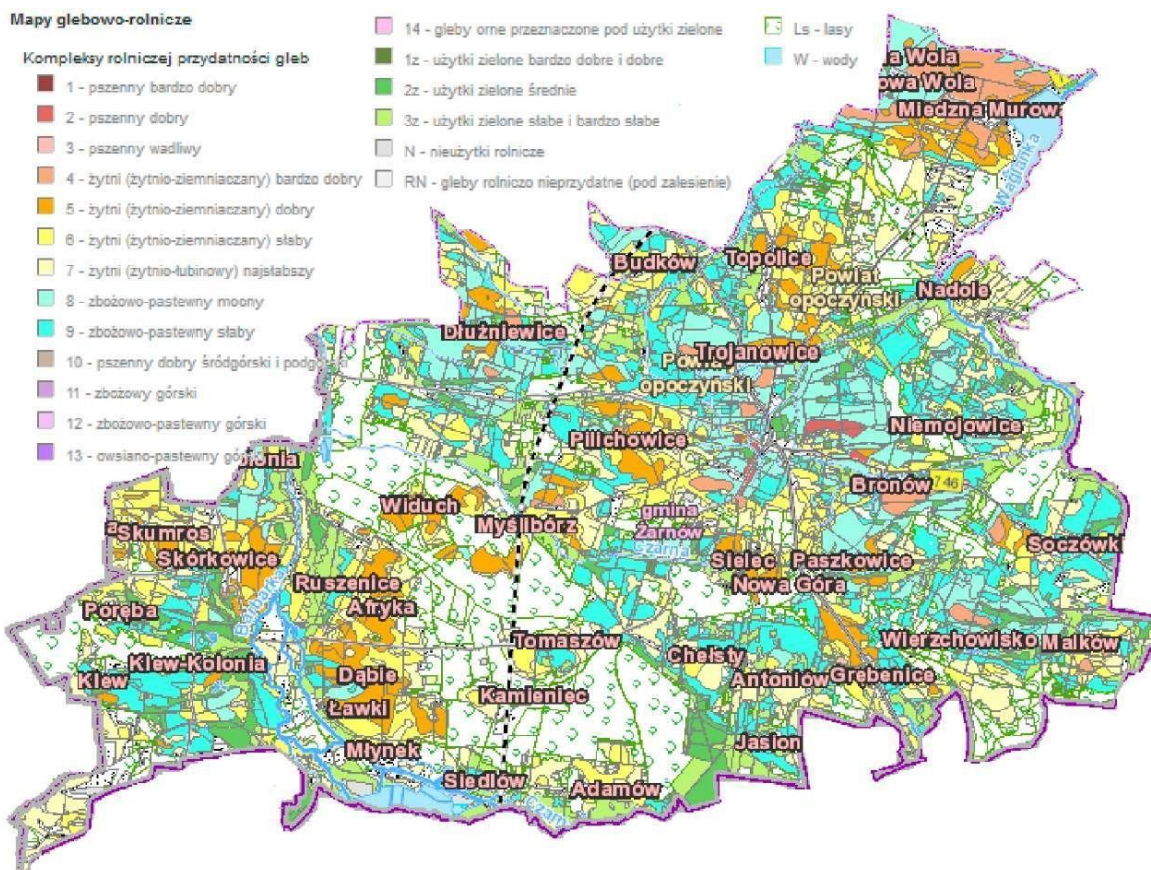


Gleby gminy Żarnów są na ogół **mało urodzajne**, tak jak zresztą w całym Opoczyńskim. Na większości terenów zalegają piaski polodowcowe, o podłożu przepuszczalnym. W gminie zdecydowanie dominują dwa typy gleb: bielicowe i brunatne, zajmujące około 80% powierzchni terenu. Pierwsze z nich wytworzone zostały głównie z piasków, które zostały osadzone w zróżnicowanych procesach sedymentacyjnych. Powstały na terenach lasów iglastych oraz pokryte są dość grubą warstwą próchnicy składających się z trudno rozkładających się szczątków organicznych, substancji garbnikowych oraz żywicznych. Charakteryzują się one popielatym zabarwieniem, powstałym w procesie wymywania w środek gleby związków glinu, fosforu i żelaza (tzw. proces bielicowania). Gleby te wykazują niekorzystne warunki rolnicze, ponieważ są za suche, zbyt przepuszczalne, silnie kwaśne oraz ubogie w składniki przyswajalne dla roślin. Gleby brunatne wytworzone są z glin, piasków, pyłów, utworów lessowych i iłów.

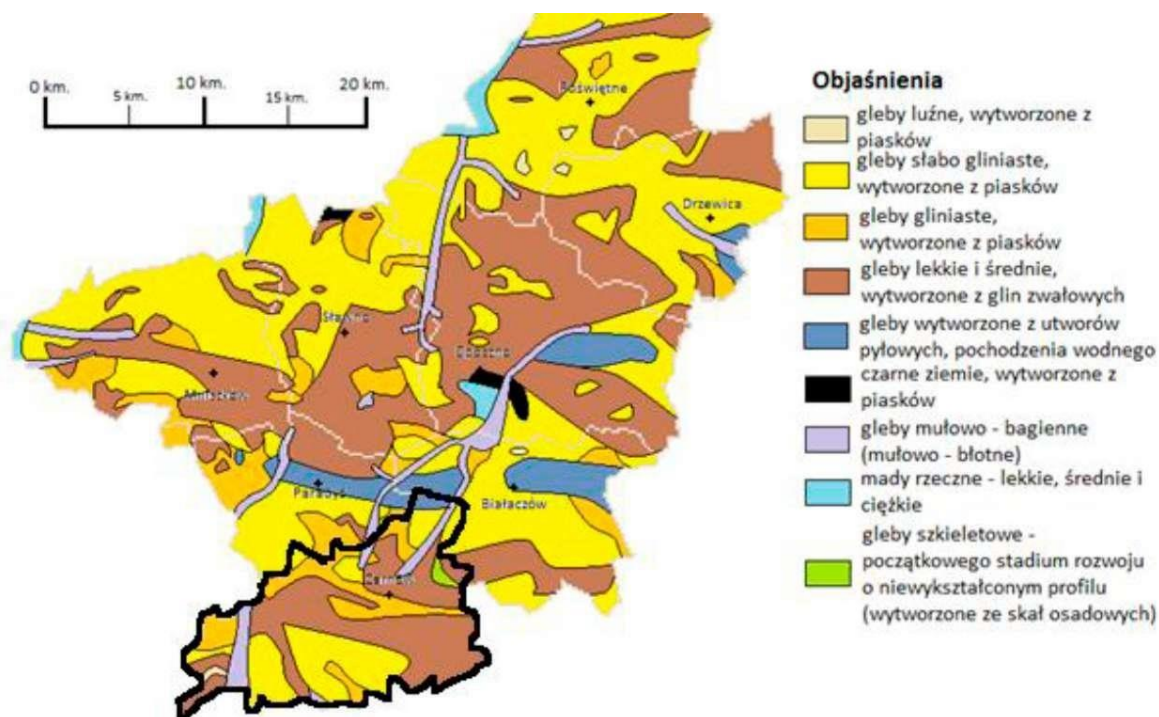
Są one silnie zakwaszone jedynie w górnej części profilu. Niższe partie wskazują odczyn prawie obojętny. Uprawa roślin na tych terenach jest mocno utrudniona ze względu na niską zawartość składników pokarmowych. Gleby bagienne (zlokalizowane wyspowo) i mułowo – bagienne (wzdłuż większych cieków wodnych) zajmują 7% analizowanego terenu. Są one okresowo lub stale podmokłe, a w wyniku obniżenia poziomu wody oraz wnikania w głąb gleby powietrza, następuje uaktywnienie procesów mikrobiologicznych. Cechą charakterystyczną jest okresowy nadmiar wody wiosną oraz jej niedobór w lecie. Czarne ziemie i mady stanowią znikomy procent. Pierwsze z wymienionych powstały w warunkach dużego uwilgotnienia w obniżeniach terenu, przy udziale roślinności łąkowej. Wytworzyły się one na pyłach, iłach oraz utworach lessowych a ich przydatność rolnicza uwarunkowana jest stosunkami wodnymi. Należące do gleb napływowych mady powstały w ścisłym związku z wodą płynącą. Powstały na skutek osadzania materiału naniesionego przez rzekę na terasach zalewowych i w dolinach rzecznych (procesy aluwialne). Związane są one z obecnością roślinności leśnej, głównie lasy liściaste i zajmują wyższe położenie w dolinach.

Przedstawione **warunki glebowe** potwierdzają występującą przewagę kompleksów słabych, łatwo przepuszczających wody opadowe, charakteryzujące się dużym zróżnicowaniem poziomu wód gruntowych (od 0,5 – 1,5 m w okolicach rzecznych, do 2 – 4 metrów na pozostałych terenach) tworzą ograniczoną bazę do produkcji rolnej w gminie. Jest ona zbliżona do warunków, które z niewielkimi wyjątkami na ogół występują na terenie całego powiatu opoczyńskiego.

Intensyfikacja produkcji rolnej uwarunkowana jest wyższym nawożeniem, powiększeniem nakładów na uregulowanie stosunków wodnych w gminie i zwiększonymi nakładami agrotechnicznymi.



Mapa glebowo – rolnicza Gminy Żarnów



Rozmieszczenie gleb w powiecie opatowskim



## **Bogactwa mineralne**

Gmina Żarnów zasobna jest w surowce mineralne, mające duże znaczenie dla regionu. Są one jej naturalnym bogactwem, źródłem dochodów, ale jednocześnie – nieodnawialnym elementem środowiska przyrodniczego. Każda eksploatacja surowców, pozostawia nieodwracalne zmiany w środowisku naturalnym, mogące prowadzić do jego degradacji.

Do podstawowych bogactw mineralnych regionu należą: **rudy żelaza, piaskowce drobnoziarniste i surowce ilaste.**

**Ruda żelaza**, w przeważającej ilości złoża ilastego (choć przed laty stwierdzono tu również istnienie niewielkich ilości rud limonitowych), występuje w utworach gliny zwałowej i piaskowca we wschodniej części gminy i na terenach przyległych, należących do Konecczyzny. Największe, od wieków eksploatowane kopalnie rudy, znajdowały się w Łysej Górze. Dostarczano z nich surowiec m.in. do pieców hutniczych w Kołońcu i Rudnej Górze koło Białaczowa. Ślady dawnych wyrobisk zauważalne są do dnia dzisiejszego. Świadczy o tym pofałdowany i znacznie przekształcony rejon przysiółka Rudne Doły, należącego do Niemojowic.

Na terenie gminy występują **złoża surowców mineralnych** o znaczeniu krajowym i regionalnym. Są to **gliny i ily ogniotrwałe**, łatwo wypalające się, od lat eksploatowane dla potrzeb przemysłu, a także piaskowców drobnoziarnistych. Pochodzące z dolnej jury piaskowce, zalegające stosunkowo płytko pod powierzchnią ziemi są bardzo łatwe w obróbce, ze względu na swą miękkość. Dopiero po pewnym czasie nabierają odpowiedniej twardości. Pokłady piaskowców występują prawie na całym obszarze gminy i nadal są eksploatowane z licznych odkrywek.

Wyroby z rodzimego żarnowskiego **jurajskiego piaskowca drobnoziarnistego**, takie jak żarna, taczalniki, oselki, kamienie młyńskie, płyty, epitafia, pomniki, posągi i rozmaite elementy architektoniczne, były znane nawet w najbardziej odległych czasach i są bardzo trwałe a przykładem może być monumentalny kościół św. Mikołaja w Żarnowie. W czasach współczesnych, surowiec ten wykorzystywany jest do celów budowlanych i drogowych, a także do produkcji płytek elewacyjnych. Podłoże gminy zbudowane jest głównie z utworów plejstoceniowych i holoceniowych, a więc tworzące na przeważającym obszarze grunty sypkie, głównie piaski różnoziarniste z domieszką żwirów oraz kamieni i podrzędnie glin. Jedynie w okolicach Żarnowa, Paszkowic, Grębenic, Sielca, Wierzchowiska, Chełst, Antoniowa i byłej wsi Tresta Wesoła zalegają warstwy utworów jurajskich, wykształconych w postaci margli, iłów i piaskowców oraz iłolupków z domieszką rudy. Wykorzystywane są jako cenny surowiec do produkcji wyrobów kamionkowych i ogniotrwałych, a także płytek podłogowych i wykładzinowych.

W okresie współczesnym glinę eksploatuje się z kopalni odkrywkowej „Chełsty”. Jest ona własnością kieleckiej firmy „Cersanit”, a zarządza nią firma „Opoczno I” w Opocznie. Złoża glin ceramicznych wystarczą tam na ponad 100 lat. Rozciągają się one pod warstwą nadkładową, sięgającą od 3 do 17 metrów i mają od 12 do 22 metrów miąższości. Spośród żarnowskich glin, charakteryzujących się barwami: szarą, żółtą, białą lub czerwoną, w Chełstach występuje tzw. glina czerwono wypalająca się. Według specjalistów stanowi ona najwartościowszy surowiec do produkcji płytek ceramicznych. pomocy nowoczesnych technik urobku surowca, wydobywa się tu kilkadziesiąt tysięcy ton gliny rocznie, co jest bardzo dobrym wynikiem. Obecnie, eksploatacja glin w Chełstach została wstrzymana.

W Polsce obecnie znajduje się kilkanaście dużych zakładów wytwarzających ceramiczne wykładziny podłogowe oraz ścienne, z czego kilka z nich zlokalizowanych jest m.in. w powiecie opoczyńskim i koneckim, a produkcja płytek w Paradyżu, Opocznie, Tomaszowie Mazowieckim i w rejonie Końskich nieustannie wzrasta z roku na rok. Fakt ten wiąże się ze stałym wzrostem wydobywania surowców w pobliskich kopalniach.

W gminie Żarnów stwierdzono także występowanie kruszywa naturalnego w postaci **piasków i żwirów**. Na niektórych obniżeniach terenu, w szczególności w dawnych odcinkach dolin rzecznych (licznych w gminie), powstały duże torfowiska.



## Warunki wodne

Gmina Żarnów położona jest na obszarze należącym do zlewni dwóch prawobrzeżnych dopływów Pilicy – Czarnej i Drzewiczki. Zlewnia Drzewiczki reprezentowana jest przez rzekę Wąglankę, jej główny lewobrzeżny dopływ. Przez teren gminy, Czarna i Wąglanka płyną po piaskowcach jurajskich, przykrytych gliną zwałową i piaskami akumulacji lodowcowej.

**Rzeka Czarna** (w odróżnieniu od innych rzek o tej samej nazwie, zwana także Czarną Konecką, Czarną Maleniecką lub Taraską), płynie przez Wyżynę Kielecką – Sandomierską (Płaskowyż Suchedniowski) i Wyżynę Przedborską (Wzgórza Opoczyńskie) na terytoriach województw kieleckiego i piotrkowskiego. Jej długość wynosi 85 km, natomiast powierzchnia dorzecza – 978,4 km kwadratowych. Swe źródła ma usytuowane na wysokości ok. 350 m n.p.m., między Wólką Zychową a Chlewiskami, na płn.-wsch. od Niekłania. Uchodzi do Pilicy, w odległości 5 km na południe od Sulejowa, na wysokości 173 m n.p.m. Średni spadek rzeki wynosi 1,3 %, średni przepływ w pobliżu ujścia – 5,63 metrów sześciennych na sekundę, natomiast rozpiętość wahań stanów wody w dolnym biegu wynosi aż 3,1 m.

Czarna na odcinku ok. 13 km przepływa przez gminę Żarnów, której na długości 2 km (Siedłów - Malenie) jest rzeką graniczną z gminą Fałków. Na teren gminy wpływa na wysokości ok. 200 m n.p.m. i meandrując płynie na długości 6 km w kierunku zachodnim, czyniąc niezwykle atrakcyjnymi okolice wsi Adamów, Malenie, Siedłów, Młynek i Ławki. W pobliżu rozległej terasy, zwanej Fryszerka - Błonie, porośniętej łąką i poprzecinanej dziesiątkami rowów, rzeka zmienia swój kierunek na północny. Płynie w tym kierunku obok wsi Ruszenice, Klew i Skórkowice. Czarna ma charakter rzeki tworzącej liczne meandry, płycizny, wyspy, rozlewającej się szeroko wśród łąk (Skórkowice - Czersko), a gdzie indziej podcinającej wysokie i porośnięte lasem brzegi (Siedłów). Dolina Czarnej wypełniona jest bujną roślinnością szuwarową, torfowiskową, łąkową, zaroślową i leśną, stanowiącą niezastąpione refugium (ostoja, miejsce schronienia) dla bogatej fauny, zwłaszcza ptaków. Na odcinku od Siedłowa do Skórkowic, rzeka tworzy liczne starorzecza i mokradła. Koryto rzeki osiąga szerokość od 10 do 55 metrów. Na obszarze gminy Żarnów, rzece towarzyszą znaczne kompleksy leśne, składające się przeważnie z drzewostanu sosnowego.

Czarna należy do najlepiej zachowanych, czystych rzek regionu. Ma charakter rzeki podgórskiej. Przed laty była jedną z „najpracowitszych” rzek Zagłębia Staropolskiego, gdyż dostarczała energii wielu zakładom przemysłowym, usytuowanym m.in. w Niekłaniu, Stąporkowie, Sielpi Wielkiej, Rudzie Malenieckiej, Małeńcu, Machorach i Kołońcu.

Rzeka zasila liczne stawy, z których najbardziej znany w Małeńcu, o powierzchni 16 ha, istniał już w czasach historycznych. Jest on jednak stosunkowo niewielki w porównaniu z innymi, okolicznymi zbiornikami wodnymi. Powierzchnie stawów w rejonie Rudy Malenieckiej i Cieklińska (stawy „Czapla”, stawy doświadczalne) oraz w okolicach wsi Koliszowy (stawy „Praga”) przekraczają powierzchnię 100 ha, stawy w Kołońcu mają obszar 50 ha, natomiast w okolicach wsi Siedłów – 30 ha.

Na obszarze gminy Żarnów w rejonie - wspomianej wcześniej – terasy zalewowej Fryszerka - Błonie, do Czarnej wpływa rzeka Barbarka, będąca jej największym lewobrzeżnym dopływem. Długość Barbarki wynosi 20 km, natomiast powierzchnia jej dorzecza sięga 111 km<sup>2</sup>. Okolice wsi Malenie - Kołonec, łączy odnoga głównego koryta rzeki, nosząca zagadkową nazwę „kanał Ulgi”. Prawobrzeżne dopływy – strumienie, mające swe źródła na terenie gminy Żarnów (rejon Sielca i Chełst) nie posiadają oficjalnej nazwy. Ponadto biegowi Czarnej towarzyszy bardzo gęsta sieć rozmaitych cieków, potocznie określanych mianem rowów. Owe młaki i strugi mają jednak niewielką długość, sięgającą najwyżej kilku kilometrów.



Drzewiczka jest rzeką o długości 81,3 km i dorzeczu równym 1082,9 km<sup>2</sup>, wypływającą z wysokości 248 m n.p.m. na tzw. Garbie Gielniowskim, koło wsi Kacprów. Rzeką uchodzi do Pilicy w Nowym Mieście nad Pilicą, na wysokości 130 m n.p.m.

Największym lewobrzeżnym dopływem tej rzeki jest **Wąglanka**, tocząca swe wody z piaskowców triasowych koło miejscowości Nowe Brody, położonej tuż obok administracyjnych granic Końskich, na wysokości 240 m n.p.m. Uchodzi do Drzewiczki w Opocznie, na wysokości 177 m n.p.m. Powierzchnia jej dorzecza wynosi 289,7 km<sup>2</sup>, a długość rzeki - 50,4 km. Prawie na całej swej długości, Wąglanka tworzy liczne meandry i przepływa w kierunku północnym, poprzez zabagnione obszary, pocięte siecią rowów melioracyjnych. Środkowa część biegu rzeki, o długości 12 km, płynie przez terytorium gminy Żarnów. Na obszar gminy wpływa na wysokości 205 m n.p.m. i prowadzi swe wody obok wsi Soczówki, Niemojowice Nowiny, Niemojowice Górki, Nadole i Miedzna Murowana. Z wyjątkiem rejonu wsi Niemojowice Górki - Nadole, rzeka Wąglanka stanowi granicę żarnowskiej gminy z gminami Końskie i Białaczów. W okolicach przysiółka Modrzewina, na wysokości ok. 190 m n.p.m. rzeka opuszcza granice gminy.

W latach 1974 – 1979, w dolinie rzeki Wąglanki, w obrębie wsi Miedzna Murowana – Ossa Białaczowska, kosztem ówczesnych 42 mln złotych wybudowano zalew. Budowało go Rejonowe Przedsiębiorstwo Melioracyjne w Końskich. Zalew posiada zaporę czołową, mającą długość 520 m i boczną, o długości 920 m. Woda magazynowana w zbiorniku, przeznaczona jest przede wszystkim dla potrzeb nawadniania użytków zielonych w dolinach rzek Wąglanki i Drzewiczki. Cała powierzchnia zalewu, noszącego oficjalną, urzędową nazwę „Wąglanka - Miedzna”, należy do terytorium gminy Żarnów. Pojemność zalewu przy rzędnej piętrzenia wody 195,75 m n.p.m., wynosi 3,8 mln m<sup>3</sup> wody. Jednak jego maksymalna objętość może być większa i teoretycznie może osiągnąć 4,16 mln m<sup>3</sup> wody. Powierzchnia lustra wody waha się od 175 do 185 ha, a największe piętrzenie może wynosić 6,85 m.

Wody zbiornika ze względu na swe przeznaczenie, winny odpowiadać II klasie czystości. Niestety, nie zawsze tak jest, co odbywa się ze szkodą dla licznych gatunków ryb, zamieszkujących wody zalewu, którymi są m.in. troć jeziorowa, leszcz, płoć, krąp, ukleja, karp, lin, szczupak i okoń. Ponadto, powstanie zalewu przyczyniło się do pojawienia wielu gatunków ptaków, niespotykanych lub sporadycznie występujących w tych stronach. Są to mewy śmieszki, rybitwy, kaczki nurkujące i inne.

Nad zalewem obserwuje się też sporo zjawisk niekorzystnych. Jest to zwłaszcza silna erozja brzegów, spowodowana falowaniem wody płytkiego zbiornika wodnego.

Na obrzeżach zbiornika rozwija się rekreacja. Nad brzegami zalewu znajdują się: **Ośrodek Sportu i Rekreacji Gminy Żarnów**, wodomistrzówka oraz przepompownia. Zalew przyciąga wielu amatorów sportów wodnych i wędkarzy. Stąd też ważnym zadaniem staje się ochrona czystości wody. Rozwój cywilizacji technicznej sprawia, iż wszelkie życie w zalewie (oraz wszystkich rzekach) jest nieustannie narażane na śmiertelne zagrożenie. Intensywne uprawy rolne (nie tylko nad zalewem, ale i nad zasilającą zbiornik rzeką) zużywają duże ilości nawozów sztucznych, które pobudzają nadmierny rozwój glonów, których rozkład doprowadza do niedoboru tlenu w wodzie. Zużywanie coraz większej ilości wody do celów komunalnych i przemysłowych, a następnie (za pośrednictwem rowów i naturalnych obniżen terenu) wpuszczanie do rzek nieoczyszczonych ścieków, wprowadza do nich szkodliwe związki chemiczne i bakterie. Często dzieje się tak na skutek nieszczelności szamb przydomowych, za wiedzą lub niewiedzą użytkowników. Ścieki przeciekają wówczas do warstw wodonośnych i płyną, siłą grawitacji zasilając najbliższe rzeki.



Na terenie gminy występuje kilka lewobrzeżnych dopływów Wąglanki, bezimiennych cieków osiągających długość 5 – 6 km, płynących równoleżnikowo z zachodu na wschód. Nad jedną z tych strug, noszącej nazwę **Scepa**, leży Żarnów. Nazwa strugi pochodzi z czasów historycznych, kiedy określana była również mianem „*strumienia Sczepe*”. Przed wiekami Scepa, będąca o wiele bardziej wartkim (niż obecnie) strumieniem, zasilala w wodę fosę żarnowskiego, średniowiecznego zamku.

Granice działu wodnego Czarnej i Wąglanki, wyznaczają wzniesienia wschodniej części gminy Żarnów. Wododział przebiega przez Górki Wierzchowskie (wchodzące w skład wsi Wierzchowisko), Grębenice, Łysą i Nową Górę, Sielecką Górę (obok Diablej Góry, jednego z dwóch najwyższych wzniesień Wzgórz Opoczyńskich, mierzących 285 m n.p.m.) oraz grunty wsi Tresta, Pilichowice, Trojanowice, Topolice i Straszowa Wola, pozostawiając w dorzeczu Wąglanki Żarnów. Stwierdzić zatem należy, iż około 70 % terytorium gminy Żarnów należy do zlewni rzeki Czarnej, a około 30% - rzeki Wąglanki.

Na terenie gminy brak jest jezior naturalnych. Występują tu jedynie niewielkie zbiorniki sztuczne, powstałe w wyrobiskach po eksploatacji piaskowców lub poprzez spiętrzenie niektórych cieków. Są one najczęściej wykorzystywane do hodowli ryb.

Wody podziemne, stanowiące podstawę zaopatrzenia ludności w wodę pitną, występują na terenie gminy w skałach różnego wieku, na różnych głębokościach i w różnych warunkach.

Doliny dwóch rzek: Czarnej i Wąglanki, przepływających przez gminę Żarnów, biegną ku zachodowi (rzeka Czarna na odcinku od Adamowa do Ruszenic) i północy (rzeka Czarna od Ruszenic do Siucic i rzeka Wąglanka na całej swej długości w obrębie gminy).

Najwybitniejszy rys rzeźbie gminy Żarnów nadaje jednak przede wszystkim dolina Czarnej. Ta dosyć rozległa (1 - 2 km) i stosunkowo głęboka dolina, wydaje się być przewodnią formą wklęsłą gminy. Jeden ze wschodnich dopływów Czarnej (mający źródła na gruntach wsi Sielec, na działale wodnym z Wąglanką, a przepływający przez Władysławów [Kozłowy], Myślubórz i na północ od wsi Widuch) wraz z drugim dopływem (płynącym od Marcinkowa i Chełst na południe) obejmują wzgórze, określane potocznie mianem *Skaly Ruszenickiej* i stanowią naturalną granicę największych kompleksów leśnych w gminie. Ciekawe, że przestrzeń ograniczona przez Czarną i wymienione, bezimienne dopływy, jest całkowicie pozbawiona wód powierzchniowych. Prawdopodobnie brak cieków jest wynikiem działania tzw. leja depresyjnego, spowodowanego wzmoczoną eksploatacją piaskowca na tych terenach.

W dolinie Czarnej znajduje się również najniżej położone miejsce w żarnowskiej gminie – w okolicach dawnej wsi Czersko (obecnie sołectwo Zdyszewice), na wysokości **188 m n.p.m.** Z powyższego wynika, że różnica wysokości punktów ekstremalnych gminy Żarnów wynosi aż **97 metrów**.

Doliny te charakteryzują się stosunkowo dużą rozległością (1 – 2 km), a więc dużą zdolnością akumulacyjną wód powierzchniowych. Stwarza to naturalne warunki do budowania na tych rzekach dużych zbiorników wodnych, przy stosunkowo niewielkich nakładach finansowych na obiekty hydrotechniczne towarzyszące tym zbiornikom.

Przykładem wykorzystania takiego ukształtowania doliny rzeki Wąglanki jest wybudowany w połowie lat 70-tych zbiornik retencyjny „Wąglanka – Miedzna” o powierzchni 175 ha lustra wody, położony na gruntach wsi Miedzna Murowana.





## Warunki klimatyczne

Stosunkowo niewysokie wzniesienia (Wzgórza Opoczyńskie) nie stanowią dużej przeszkody dla przepływu masy powietrza różnego pochodzenia. Przyczynia się to do znacznej zmienności pogodowej omawianego obszaru. Zdecydowanie dominuje wpływ wilgotnej masy powietrza polarno – morskiego i polarno – kontynentalnego. W powiecie przeważają wiatry południowo – zachodnie i zachodnie, aczkolwiek dość wyraźnie zaznaczają się również te wiejące z kierunków północno – wschodniego i wschodniego. Pod względem nasłonecznienia obszar charakteryzuje się średnimi wielkościami, co jest typowe dla Polski. Średnia roczna temperatura osiąga tutaj **7,5°C**. Luty odznacza się jako najchłodniejszy miesiąc z temperaturą  $-3^{\circ}\text{C}$ , natomiast do najcieplejszego miesiąca w roku zalicza się lipiec, kiedy średnia temperatura powietrza oscyluje w granicach  $17^{\circ}\text{C} - 18^{\circ}\text{C}$ . Ilość opadów atmosferycznych jest tu wyższa niż na nizinnych terenach i wynosi rocznie średnio około 600 mm. W regionie mroźnych dni jest od 30 do 50 w ciągu roku, dni z przymrozkami, od 100 do 118, a pokrywa śnieżna zalega tutaj mniej więcej w przedziale 50 – 60 dni w roku. W regionie, okres wegetacyjny trwa średnio 235 dni (od 5 kwietnia do 4 listopada). Jego wartością progową jest izoterma  $+5^{\circ}\text{C}$ .

## Fauna i flora

Gmina Żarnów zalicza się do słabiej zalesionych. Według Statystycznego Vademecum Samorządowca, wydanego przez Wojewódzki Urząd Statystyczny w Łodzi, powierzchnia lasów i gruntów leśnych w gminie wynosi 3712 ha ( $37,12 \text{ km}^2$ ), tj. 26,3%. Należy zaznaczyć, iż 2115 ha to lasy publiczne, a pozostała, dość znaczna część lasów stanowi własność osób prywatnych. 63 ha lasów należy do Gminy Żarnów.

Niestety, ów stosunek powierzchni lasów i gruntów leśnych do ogólnej powierzchni gminy jest niższy od średniej występującej w powiecie opoczyńskim (30,6%). Jednak na tle województwa łódzkiego, gdzie obszary leśne zajmują jedynie 20,6%, jest to nienajgorszy wynik.

Żarnowskie lasy występują głównie w środkowej i południowej części gminy oraz w rejonach wsi Klew, Sielec, Pilichowice, Dłużniewice, Nadole, Niemojowice, Wierzchowisko i Jasion. Istniejące lasy są pozostałościami dawnej Puszczy Pilickiej, we wczesnym średniowieczu łączącej się z prastarą i owianą licznymi legendami Puszcza Świętokrzyską. Przez obszary puszczańskie, w kierunku Pilicy, ongiś toczyło swe wody bardzo wiele rzeczek, przedzierających się miejscami przez bagna, wąwozy i rozlewiska. W puszczy przeważały dęby i sosny. Żyły w niej m.in. niedźwiedzie, tury, łosie, jelenie i bobry. Jej mieszkańcy zajmowali się bartnictwem i łowiectwem. Do stopniowego wyniszczenia puszczy, przyczyniło się przede wszystkim osadnictwo żarowe, a później – hutnictwo żelaza, oparte na węglu drzewnym.

Na terytoriach Wzgórz Opoczyńskich, leżących na obszarze Krainy Świętokrzyskiej, według analiz prowadzonych przez biologów, 80% wszystkich lasów to wyłącznie drzewostan sosnowy. Ponadto występują tutaj dęby, graby, osiki, jesiony, brzozy, wierzby, świerki, jodły i modrzewie. W tzw. podszycie znajduje się jałowiec, jarzab, kruszyna, tarnina, leszczyna, czeremcha, trzmielina i bez. Natomiast w najniższych partiach lasu występuje m.in. borówka czernica, borówka bagienna, żurawina błotna, bagno, poziomka, jeżyna, malina, wrzos, żarnowiec, zawilec gajowy, przylaszczka, widłak, mchy i paprocie.

Poza tym, w krajobrazie otwartym, z drzew i krzewów występują najczęściej: modrzew polski, lipa droбноziarnista i wielkolistna, klon zwyczajny, jawor srebrzysty jesionolistny, dąb szypułkowy, bezszypułkowy i czerwony, jesion wyniosły, wiąz górski, szypułkowy i polny, kasztanowiec, topola czarna, niekłańska i biała, wierzba krucha i purpurowa, iwa i rokitka, olcha czarna, grusza polna, morwa biała, kalina koralowa, śliwa tarnina, głóg i ligustr pospolity.

Zadrzewień śródpolnych w regionie jest dosyć dużo. To one pełnią one bardzo ważne funkcje ochronne. Zasięg zadrzewień powoduje ograniczenie transpiracji roślin uprawnych oraz zmniejszenie parowania gleby, co w konsekwencji przyczynia się do zwiększenia zapasów wody w glebie, a tym samym do wzrostu plonów rozmaitych roślin. Są one ponadto oazą dla dziko



żyjących, drobnych zwierząt, ptaków i owadów, które pełnią pożyteczną rolę wobec ochrony naturalności ekosystemów biocenotycznych.

Spośród wszystkich wymienionych drzew, bardzo wiele określanych jest mianem wiekowych. Związane są one z historią regionu i zapewne liczną grupą bezimiennych osób, chroniących owe zabytki przyrody ojczystej, jako swoje „domowe drzewa”. Bo znaczna część drzew - zabytków przyrody - znajduje się na gruntach prywatnych, dlatego może tylko niewiele spośród nich zyskało ochronę prawną. Nie sposób zrozumieć postępowania ludzi, wycinających prastare drzewa, często opatrzone zresztą tabliczkami

„Pomnik przyrody prawem chroniony”. Wszak drzewa czcili nasi przodkowie, a my dbałością o nie wyrażamy szacunek dla własnej przeszłości i kultury.

Badania flory i fauny dorzecza środkowej Pilicy, w obrębie której leżą Wzgórza Opoczyńskie, prowadzone przez biologów i zoologów z Uniwersytetu Łódzkiego, dostarczają licznych informacji na temat niemal wszystkich grup roślin zwierząt. Badania prowadzone są pod kątem objęcia ochroną prawną obszarów o najwyższych walorach przyrodniczych i wartościach krajobrazowych, a także stanowisk rzadkich gatunków roślin i zwierząt, fragmentów naturalnej szaty roślinnej lasów, torfowisk, muraw oraz cennych pojedynczych obiektów przyrodniczych.

Ze środowiskiem roślin związany jest interesujący świat zwierząt. Spośród nich najliczniejszą grupę stanowią owady lądowe. Bardzo liczną grupę stanowią ptaki, wśród których obok pospolitych, występują kruki, puchacze, jarząbki, bociany i inne. Ponadto mieszkają tutaj swoje tokowiska cietrzewie. W żarnowskich lasach żyją także sarny, jelenie, dziki (wyrządzające znaczne szkody w uprawach), lisy oraz zające. Z rzadkich gatunków ssaków wielokrotnie stwierdzono tu obecność łosi wędrownych, łasic, kun, jeży czy danieli.

## **1.2. Władze lokalne i gminne jednostki organizacyjne.**

Gmina Żarnów jest podstawową jednostką lokalnego **samorządu terytorialnego**, powołaną do organizacji życia publicznego na swoim terytorium.

Organem stanowiącym i kontrolnym jest **Rada Gminy**, a organem wykonawczym jest **Wójt Gminy Żarnów**, który kieruje bieżącymi sprawami oraz reprezentuje ją na zewnątrz. Wykonuje on swoje zadania przy pomocy Urzędu Gminy i jest zwierzchnikiem wszystkich pracowników Urzędu oraz kierowników **gminnych jednostek organizacyjnych**.

W skład Urzędu wchodzi następujące komórki organizacyjne i stanowiska (niektóre z nich nie są obsadzone ze względów oszczędnościowych):

- 1. Wójt Gminy**
- 2. Zastępca Wójta**
- 3. Sekretarz Gminy**
- 4. Skarbnik Gminy**
- 5. Kierownik USC**
- 6. Zastępca Kierownika USC**
- 7. Pełnomocnik ds. informacji niejawnych**
- 8. Stanowiska ds. obsługi prawnej**
- 9. Stanowisko ds. Ochrony Danych Osobowych**
- 10. Stanowisko ds. ewidencji ludności i dowodów osobistych**
- 11. Stanowisko ds. wojskowych i obronnych**
- 12. Referat Organizacyjno – Społeczny**
  - Kierownik referatu
  - Stanowisko ds. obsługi rady, komisji rady gminy i kontaktów z organizacjami pozarządowymi
  - stanowisko ds. kadrowych i organizacyjnych



- stanowisko ds. obsługi sekretariatu
- stanowiska ds. informatyzacji urzędu
- stanowisko ds. oświaty i spraw społecznych
- stanowisko ds. promocji, kultury, sportu i turystyki
- pomoc administracyjna
- pracownik gospodarczy

**13. Referat Finansowy – podatkowy**

- Kierownik referatu – Skarbnik Gminy

**14. Referat finansowy**

- stanowisko ds. księgowości budżetowej
- stanowisko ds. księgowości jednostek organizacyjnych
- stanowisko ds. księgowości budżetowej Organu
- stanowisko ds. płac i rozliczeń
- stanowisko ds. płac i rozliczeń jednostek organizacyjnych
- stanowisko ds. obsługi kasowej
- pomoc administracyjna

**15. Referat podatkowy**

- stanowisko ds. wymiaru podatków i opłat
- stanowisko ds. księgowości podatkowej
- stanowisko ds. rozliczeń podatków i opłat

**16. Referat Inwestycji, Zamówień Publicznych i Gospodarki Wodno –Kanalizacyjnej Gminy**

- Kierownik referatu
- stanowisko ds. inwestycji
- stanowisko ds. inwestycji i funduszy unijnych
- stanowisko ds. projektów i dotacji
- stanowisko ds. inwestycji i zamówień publicznych
- stanowisko ds. gospodarki komunalnej
- pomoc administracyjna
- konserwatorzy urządzeń wodno – kanalizacyjnych

**17. Referat Planowania Przestrzennego, Ochrony Środowiska, Gospodarki Komunalnej i Nieruchomościami Gminy**

- Kierownik referatu
- stanowisko ds. zagospodarowania przestrzennego
- stanowisko ds. dokumentacji technicznej
- stanowisko ds. ochrony środowiska, rolnictwa i leśnictwa
- stanowisko ds. gospodarki nieruchomościami
- stanowisko ds. gospodarki odpadami komunalnymi
- pomoc administracyjna
- goniec
- pracownicy gospodarczy
- operatorzy koparek
- kierowcy autobusów
- kierowcy samochodów OSP
- konserwator elektryk
- kierowca sprzętu do utrzymania zieleni.



**Do jednostek organizacyjnych Gminy Żarnów należą:**

- ❖ Szkoła Podstawowa im. Juliana Bartoszewicza w Żarnowie
- ❖ Szkoła Podstawowa im. Marii Skłodowskiej - Curie w Klewie
- ❖ Gminny Ośrodek Pomocy Społecznej w Żarnowie
- ❖ Gminna Biblioteka Publiczna w Żarnowie wraz z filiami w Miedznej Murowanej i Skórkowicach
- ❖ Warsztaty Terapii Zajęciowej w Żarnowie
- ❖ Dom Dziennego Pobytu Senior – WIGOR w Niemojowicach.

W roku 2020 kontynuowano zastosowaną w latach ubiegłych politykę zatrudnienia. Zatrudnienie utrzymywano na ustalonym poziomie, w przypadku stanowisk urzędniczych pracowników przechodzących na emeryturę w razie potrzeby zastępowano pracownikami pozyskanymi w drodze naboru na wolne stanowisko pracy. Na bieżąco uzupełniano też braki kadrowe na stanowiskach pomocniczych i obsługi.

**Liczba osób zatrudnionych na stanowiskach pomocniczych i obsługi w 2020 r.**

Rok	Pomoc administracyjna	Opiekun dzieci i młodzieży w czasie dowozu do i ze szkoły	Robotnik gospodarczy	sprzątaczką
2020	4	23	11	-

Urząd Gminy w Żarnowie w roku 2020 organizował **roboty publiczne, prace interwencyjne oraz staże**. W ramach robót publicznych zatrudniono 3 mieszkańców Gminy Żarnów. W ramach prac interwencyjnych zostało przyjętych 6 osób, a 25 osób odbywało **staż zawodowy**.

**Liczba osób objętych aktywizacją zawodową na terenie Gminy Żarnów w roku 2020**

Rok	Roboty publiczne	Prace interwencyjne	Staż
2020	3	6	25

**Praktyki uczniowskie i studenckie**

Od wielu lat na praktyki w Urzędzie Gminy w Żarnowie zapraszamy uczniów szkół ponadpodstawowych (wcześniej – ponadgimnazjalnych), a także studentów wszystkich kierunków, pochodzących z Gminy Żarnów i gmin ościennych. W roku 2020 na praktyki zostało przyjętych łącznie 12 uczniów i studentów.

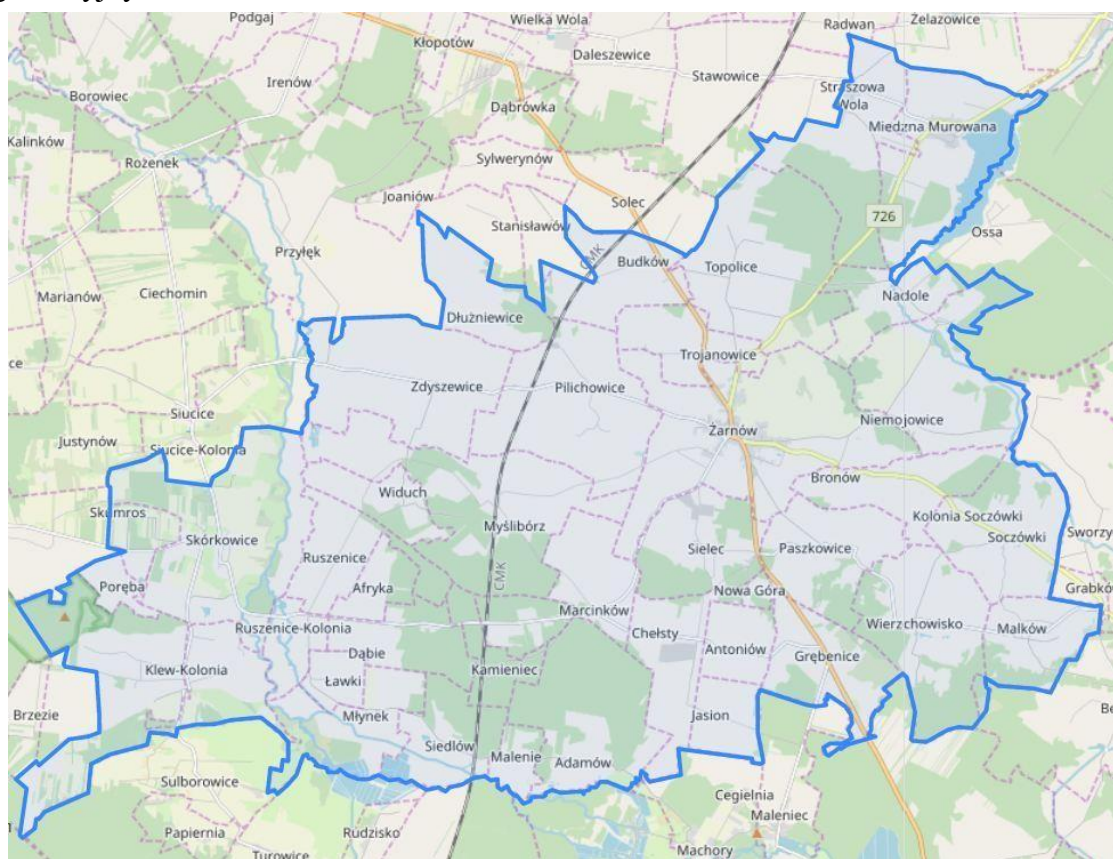


### 1.3. Sołectwa

Gmina Żarnów jest podzielona na **30 sołectw**. Są nimi następujące miejscowości: **Adamów, Afryka, Antoniów, Bronów, Budków, Dłużniewice, Grębenice, Chelsty, Jason, Klew, Klew – Kolonia, Malków, Marcinków, Myślibórz, Miedzna Murowana, Młynek, Niemojowice, Nadole, Paszkowice, Pilichowice, Ruszenice, Sielec, Skórkowice, Soczówki, Straszowa Wola, Topolice, Trojanowice, Wierzchowisko, Zdyszewice i Żarnów.**

Pozostałymi miejscowościami, nie posiadającymi statusu sołectw w Gminie Żarnów są: Adamów, Dąbie, Kamieniec, Ławki, Łysa Góra, Malenie, Nowa Góra, Poręba, Ruszenice – Kolonia, Siedłów, Skumros, Tomaszów, Widuch.

Granice sołectw ilustrują dwie załączone mapy Gminy Żarnów, na których zaznaczono m.in. granice obrębów geodezyjnych.



*Granice obrębów geodezyjnych*



GMINA ŻARNÓW  
SKALA 1:50 000

Załącznik do Uchwały  
Nr IV/18/2011  
Rady Gminy Żarnów  
z dnia 28 stycznia 2011 roku



Liczba mieszkańców Gminy Żarnów wg podziału na sołectwa w latach 2018 – 2020

Lp.	Sołectwo	Liczba mieszkańców w 2020 roku	Liczba mieszkańców w 2019 roku	Liczba mieszkańców w 2018 roku
1.	Afryka	20	20	19
2.	Antoniów	93	95	95
3.	Bronów	108	109	111
4.	Budków	154	156	151
5.	Chełsty	116	119	121
6.	Dłużniewice	80	81	84
7.	Grębenice	102	109	110
8.	Jasion	19	19	18
9.	Kłew	189	199	202
10.	Kłew – Kolonia	57	55	58
11.	Ławki	43	48	52
12.	Siedlów	74	76	72
13.	Malków	116	118	121
14.	Marcinków	111	105	107



15.	Myślibórz	109	111	116
16.	Miedzna Murowana	489	490	482
17.	Nadole	72	73	74
18.	Niemojowice	278	279	283
19.	Paszkowice	208	211	211
20.	Pilichowice	286	285	281
21.	Ruszenice	121	121	122
22.	Sielec	198	194	197
23.	Skórkowice	401	412	421
24.	Soczówki	287	287	295
25.	Straszowa Wola	174	183	187
26.	Topolice	271	274	283
27.	Trojanowice	269	270	269
28.	Wierzchowisko	82	87	87
29.	Zdyszewice	217	225	227
30.	Żarnów	1111	1128	1138
		<b>5855</b>	<b>5939</b>	<b>5994</b>



Powierzchnia ogólna gminy wynosi 14105,9601 ha (141,06 km). Powierzchnia poszczególnych obszarów (obrębów geodezyjnych) miejscowości, wchodzących w skład Gminy Żarnów wygląda następująco:

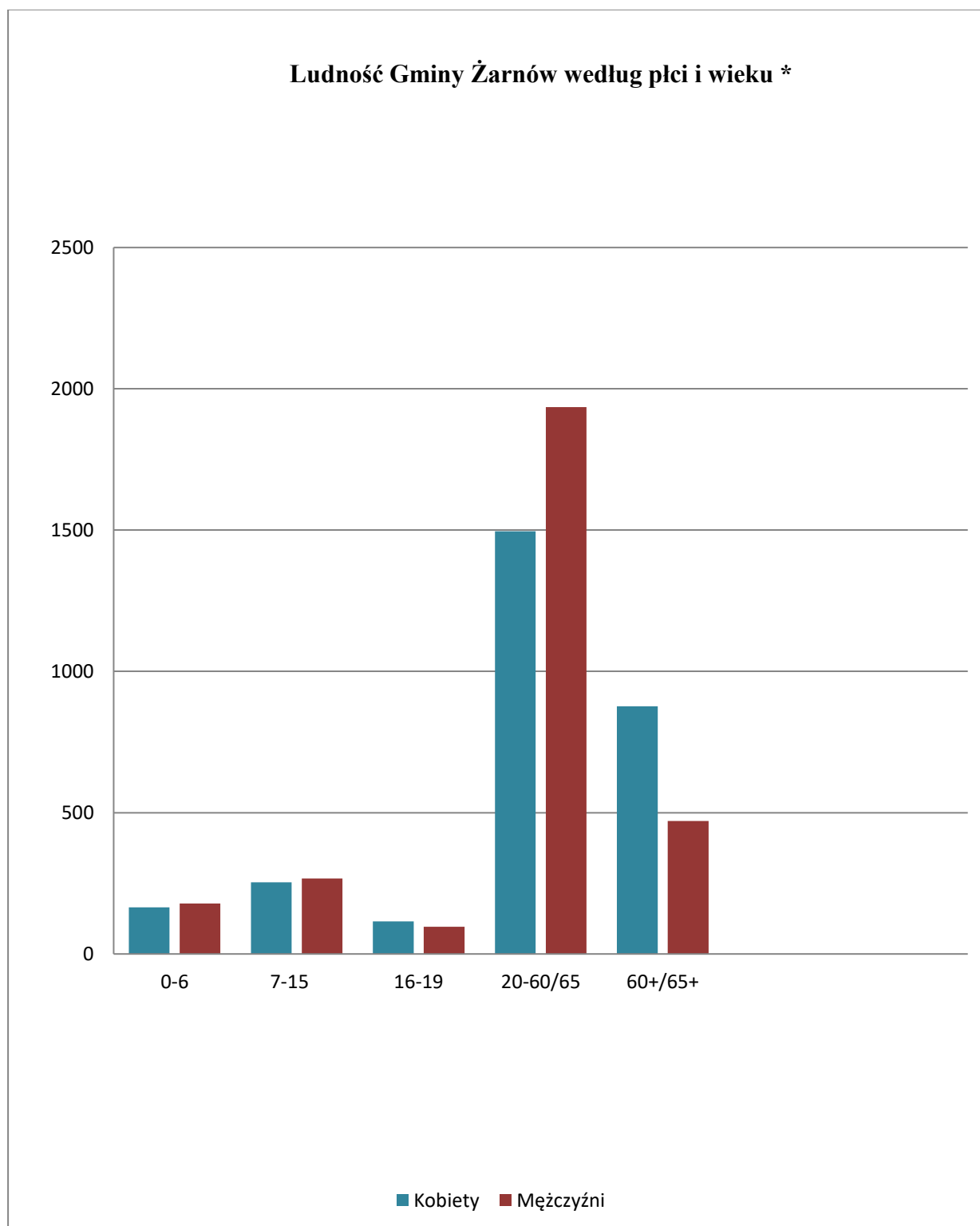
<b>SOŁECTWO</b>	<b>POWIERZCHNIA w ha</b>
Adamów	535,2247
Afryka	124,3758
Antoniów	157,2055
Bronów	292,2907
Budków	307,5551
Chełsty	325,8690
Dąbie	239,3620
Dłużniewice	272,4568
Grębenice	327,7124
Jasion	152,5205
Kamieniec / Tomaszów	147,2403
Klew	608,6698
Klew – Kolonia	248,7452
Ławki	95,8921
Malenie	78,6990
Malków	273,0713
Marcinków	245,3502
Miedzna Murowana	564,5035
Młynek	329,1672
Myślibórz	765,2199
Nadole	235,5499
Niemojowice	556,3935
Nowa Góra	27,7793
Paszkowice	366,2521
Pilichowice	618,3876
Poręba	74,0900
Ruszenice – Kolonia	134,0115
Ruszenice	262,0696
Siedlów	279,2711
Sielec	343,4262
Skórkowice	796,3047
Skumros	116,7719
Soczówki	420,0771
Straszowa Wola	448,1448
Topolice	683,8788
Trojanowice	223,8522
Widuch	176,2012
Wierzchowisko	525,6414
Zdyszewice	629,0710
Żarnów	962,3297
<b>RAZEM</b>	<b>14105,9601</b>





#### 1.4. Ludność i dynamika zmian

Liczba mieszkańców – 5855 osób, w tym 2907 kobiet i 2948 mężczyzn oraz 77 osób zameldowanych na pobyt czasowy.



*\*Stan na dzień 31.12.2020 r.*

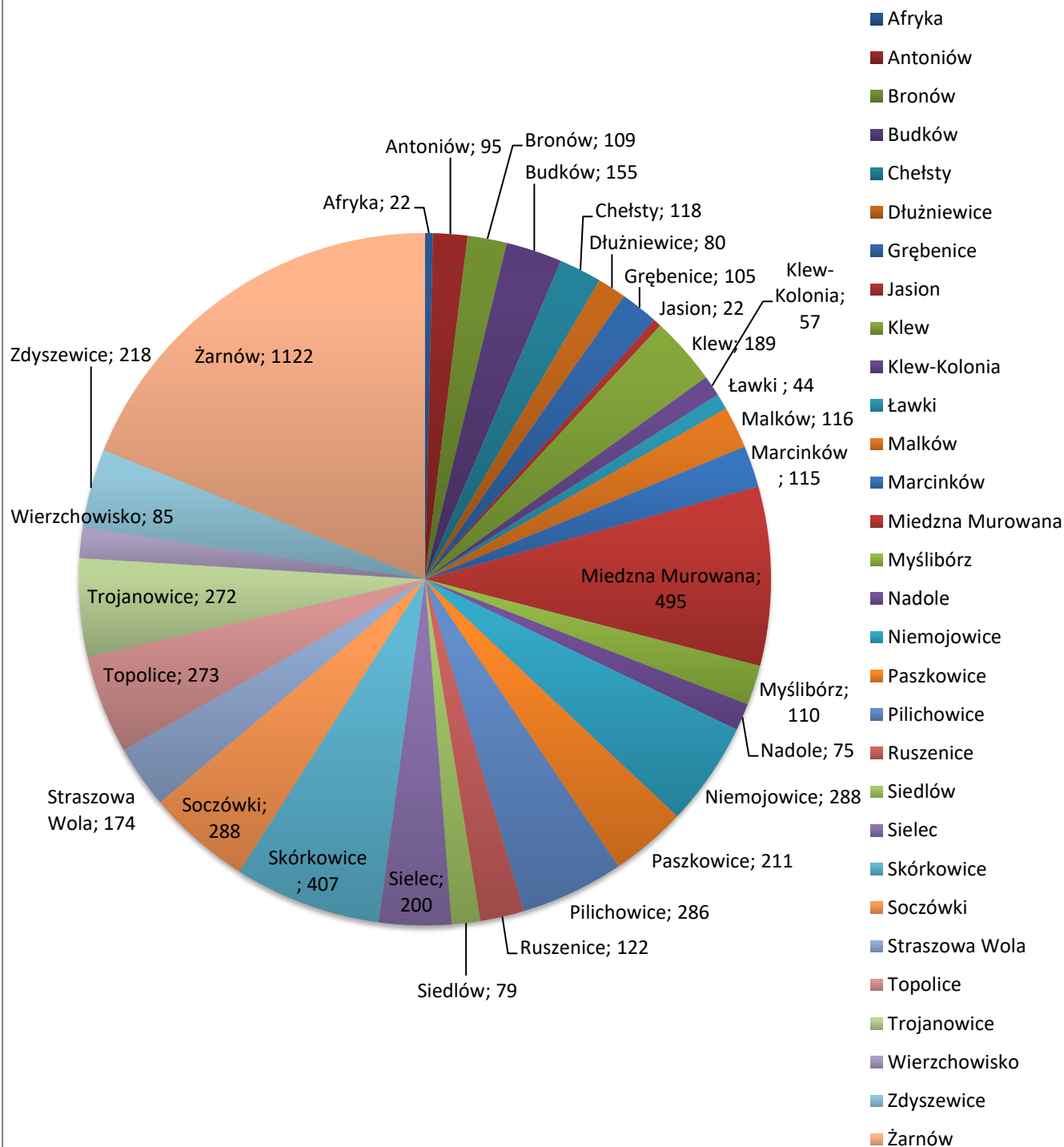


Liczba mieszkańców wg sołectw (stan na dzień 31.12.2020 r.)

Sołectwo	Stali	Czasowi	Łącznie
Afryka	20	2	22
Antoniów	93	2	95
Bronów	108	1	109
Budków	154	1	155
Chelsty	116	2	118
Dłużniewice	80	0	80
Grębenice	102	3	105
Jasion	19	3	22
Klew	189	0	189
Klew-Kolonia	57	0	57
Ławki <i>(Dąbie Ławki, Młynek)</i>	43	1	44
Malków	116	0	116
Marcinków <i>(Kamieniec, Marcinków, Tomaszów)</i>	111	4	115
Miedzna Murowana	489	6	495
Myślibórz <i>(Myślibórz, Widuch)</i>	109	1	110
Nadole	72	3	75
Niemojowice	278	10	288
Paszkowice	208	3	211
Pilichowice	286	0	286
Ruszenice <i>(Ruszenice, Ruszenice – Kolonia)</i>	121	1	122
Siedlów <i>(Adamów, Malenie, Siedlów)</i>	74	5	79
Sielec <i>(Nowa Góra, Sielec)</i>	198	2	200
Skórkowice <i>(Poręba, Skórkowice, Skumros)</i>	401	6	407
Soczówki	287	1	288
Straszowa Wola	174	0	174
Topolice	271	2	273
Trojanowice	269	3	272
Wierzchowisko	82	3	85
Zdyszewice	217	1	218
Żarnów	1111	11	1122
	5855	77	5932



## Liczba mieszkańców stałych i czasowych w sołectwach w ujęciu graficznym (stan na dzień 31.12.2020 r.)





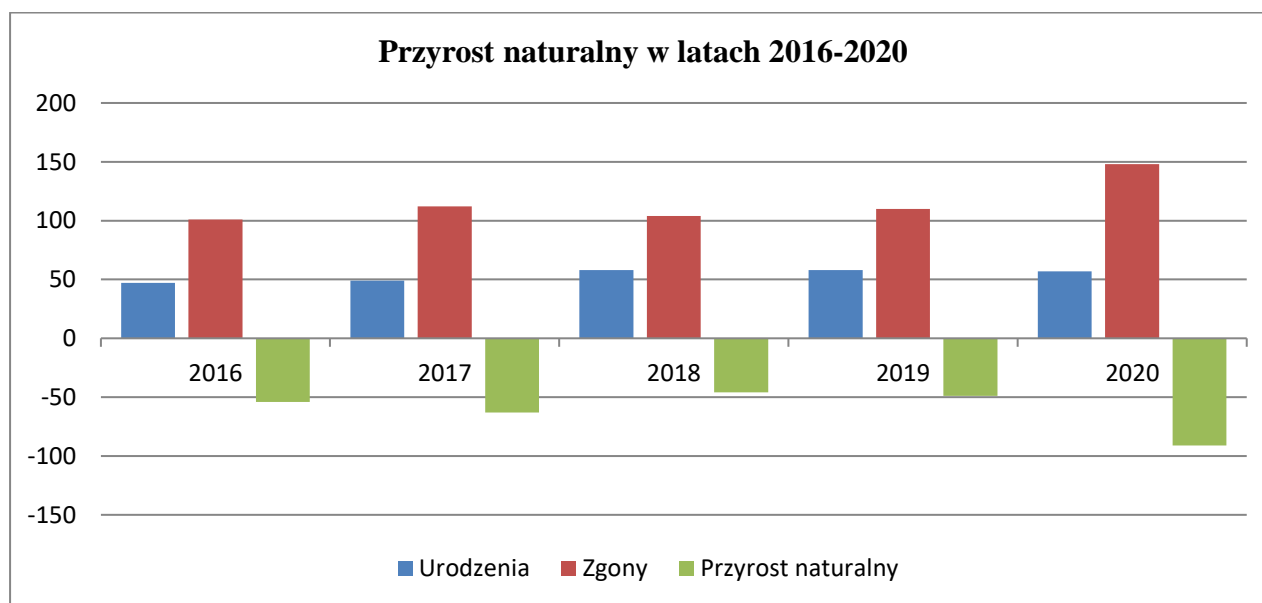
Tendencyjność liczby mieszkańców w latach 2015 – 2020

Lata	Liczba ludności	Kobiety	Mężczyźni
2015	6091	3044	3047
2016	6064	3035	3029
2017	6023	3002	3021
2018	5994	2990	3004
2019	5939	2948	2991
2020	5855	2907	2948

Z roku na rok obserwujemy zmniejszającą się liczbę mieszkańców Gminy Żarnów.

Wybrane dane demograficzne		Rok 2020	Rok 2019	Rok 2018
Ludność w wieku:	Przedprodukcyjnym (0-17)	1025	1022	1018
	Produkcyjnym (18-59/64)	3482	3550	3620
	Poprodukcyjnym (60/65+)	1348	1367	1356
Liczba urodzeń		57	61	58
Liczba zgonów		148	110	104
Przyrost naturalny		<b>-91</b>	<b>-49</b>	<b>-46</b>

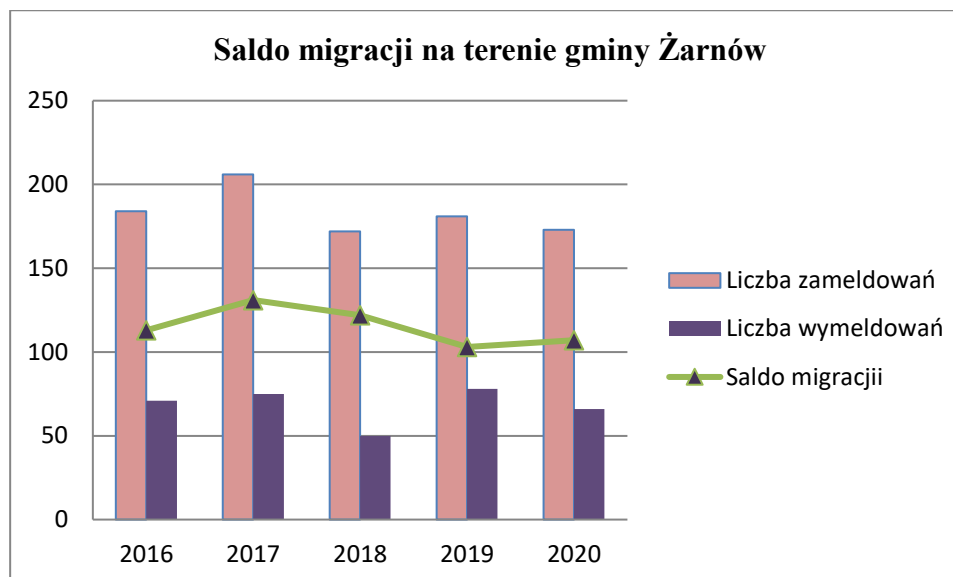
Współczynnik Przyrostu Naturalnego (WPN) w roku 2020 wynosił – 15,4 ‰.



Współczynnik Przyrostu Naturalnego (WPN) w roku 2020 wyniósł -15,4 ‰.



	Rok 2016	Rok 2017	Rok 2018	Rok 2019	Rok 2020
Liczba zameldowań na pobyt stały na terenie gminy Żarnów	184	206	172	181	173
Liczba wymeldowań z pobytu stałego poza gminę Żarnów	71	75	50	78	66
Saldo migracji	113	131	122	103	107



Opracowanie własne na podstawie programu TenSoft Mieszkańcy 1.12.44.106

**Liczba aktów stanu cywilnego sporządzonych w USC Żarnów w latach 2016 – 2020**

Rok	Akty urodzenia	Akty małżeństwa	Akty zgonu
2020	3	27	79
2019	4	23	46
2018	3	29	45
2017	11	36	56
2016	7	32	63

Źródło: Rejestr Stanu Cywilnego, księgi urodzeń, małżeństw i zgonów, roczniki 2016-2020 USC w Żarnowie



## 1.5. Gospodarstwa rolne

Warunki do rozwoju rolnictwa w gminie są słabe. Mimo korzystnego klimatu lokalnego o warunkach rozwoju decydują także: warunki glebowe (bonitacja gleb), stosunki wodne gruntów i rozdrobniona struktura gospodarstw indywidualnych.

Gminy Żarnów ma charakter wybitnie **rolniczy**. Fakt, iż procentowy udział użytków rolnych w ogólnej powierzchni wynosił ponad 65%, świadczy dobitnie o rolniczym charakterze gminy. Strukturę zasiewów w gospodarstwach indywidualnych, po analizie zestawień statystycznych, można określić następująco: 58% - żyto, 16% - pszenica, 14% - pszenżyto i 12% - ziemniaki. Na ten profil produkcji, nazywany żytnio - ziemniaczanym, ma największy wpływ niska bonitacja gleb, która sprawia, że prawie wcale nie uprawia się na terenie gminy wysokodochoodowych roślin przemysłowych.

Przed laty, wyjątek stanowiła bardzo pracochołonna uprawa waleriany (nazywanej przez rolników „walerianem”), rośliny noszącej fachową nazwę „kozłek lekarski”. Ta bylina lecznicza, rosnąca w miejscach wilgotnych, której kłocza zawierają olejki eteryczne i inne związki lecznicze, jest w gminie uprawiana i przynosi rolnikom pokaźne dochody. Obecnie występuje w różnych miejscach gminy, choć jej uprawa wymaga dużo pracy.

W ostatnich latach, będących dla rolnictwa nieustannym okresem **recesji**, zmniejszyła się znacznie liczba zwierząt gospodarskich w gminie, mimo dopłat z ARiMR. Zresztą zarówno jakość gleb, jak i wielkość pogłowia zwierząt, nie jest również wysoka w całym powiecie opoczyńskim. Pod względem jakości rolniczej przestrzeni produkcyjnej, gmina jest nisko notowana. Na wielkość wskaźnika największy wpływ ma właśnie jakość gleb, ale również i rzeźba terenu, warunki klimatyczne i warunki wodne środowiska.

**Zestawienie gruntów według tzw. klasoużytków, szczegółowo przedstawia się w następujący sposób:**

**Raport o stanie *GMINY ŻARNÓW* za rok 2020**



Rodzaj	Kl.I	Kl. II	Kl. III	Kl. IIIa	Kl. IIIb	Kl. IV	Kl. IVa	Kl. IVb	Kl. V	Kl. VI	Kl. VIz	Bez. Kl	Razem
<b>B-Ł</b>						0,9611			0,2400				1,2011
<b>B-Ps</b>						2,3682			1,9748	1,3146			5,5576
<b>B-R</b>				0,6655	3,0394		5,8376	7,2862	9,4845	12,7372	0,1750		39,2254
<b>Br-Ł</b>			0,2140			2,0506			0,3249				2,5895
<b>Br-Ps</b>			0,3936			8,4317			7,9185	3,5864			20,3302
<b>Br-R</b>				0,6069	4,5056		20,2796	16,4957	29,9342	23,6722	1,4712		96,9654
<b>Lz-ł</b>			0,0398			6,0371			12,9920	1,9438			21,0127
<b>Lz-Ps</b>			0,0824			2,6146			7,5601	8,0913		0,1600	18,5084
<b>Lz-R</b>				0,7900	0,4979		4,9984	9,1617	29,3662	29,4969		2,1100	76,4211
<b>Lzr-Ł</b>						0,7016			0,8282				1,5298
<b>Lzr-P</b>						0,2617			1,6464	1,2791			3,1872
<b>Lzr-R</b>							0,1261	1,6419	5,6362	11,2287	0,3800		19,0129
<b>Ł</b>			15,7997			573,9398			667,8846	145,8183	32,5773		1436,0197
<b>N</b>												42,2100	42,2100

**Raport o stanie GMINY ŻARNÓW za rok 2020**



<b>Ps</b>			16,3047			281,2891			368,8727	118,3728	31,7958		816,6351
<b>R</b>				4,0045	120,1897		1114,0478	1106,1448	1808,5800	1454,3387	124,7606	0,0800	5732,1461
<b>S-Ł</b>						0,7109			0,0627				0,7736
<b>S-Ps</b>			0,5330			4,8919			3,8383	0,2300			9,4932
<b>S-R</b>				1,0824	2,9298		16,6805	16,6756	15,3287	6,0701			58,7671
<b>W</b>						0,0753			0,0135	0,0122		25,3202	25,4212
<b>W-Ł</b>			0,1279			0,7186			0,9372	0,0506			1,8343
<b>W-Ps</b>						0,5724			0,4284				1,0008
<b>W-R</b>							0,1836	0,2724	0,3209	0,0342			0,8111
<b>Wsr</b>													16,3943
<b>Wsr-Ł</b>						0,1346						16,3943	0,1346
<b>Razem</b>			<b>33, 4951</b>	<b>7, 1493</b>	<b>131, 1624</b>	<b>885, 6592</b>	<b>1162, 1536</b>	<b>1157, 6783</b>	<b>2974, 2230</b>	<b>1818, 2771</b>	<b>191, 1599</b>	<b>86, 2745</b>	<b>8447, 2324</b>

*Powyższa tabela przedstawia zestawienie gruntów według tzw. klasoużytków na terenie Gminy Żarnów w roku 2020*





Zgodnie z Rozporządzeniem Ministra Rozwoju Regionalnego i Budownictwa z dnia 29 marca 2001 r. w sprawie ewidencji gruntów i budynków

**1. Grunty rolne dzielą się na:**

- 1) użytki rolne, do których zalicza się:
  - a) grunty orne, oznaczone symbolem - R,
  - b) sady, oznaczone symbolem - S,
  - c) łąki trwałe, oznaczone symbolem - Ł,
  - d) pastwiska trwałe, oznaczone symbolem - Ps,
  - e) grunty rolne zabudowane, oznaczone symbolem - Br,
  - f) grunty pod stawami, oznaczone symbolem - Wsr,
  - g) grunty pod rowami, oznaczone symbolem - W,
  - h) grunty zadrzewione i zakrzewione na użytkach rolnych, oznaczone symbolem - Lzr;
- 2) nieużytki, oznaczone symbolem - N.

**2. Grunty leśne dzielą się na:**

- 1) lasy, oznaczone symbolem - Ls;
- 2) grunty zadrzewione i zakrzewione, oznaczone symbolem - Lz.

**3. Grunty zabudowane i zurbanizowane dzielą się na:**

- 1) tereny mieszkaniowe, oznaczone symbolem - B;
- 2) tereny przemysłowe, oznaczone symbolem - Ba;
- 3) inne tereny zabudowane, oznaczone symbolem - Bi;
- 4) zurbanizowane tereny niezabudowane lub w trakcie zabudowy, oznaczone symbolem - Bp;
- 5) tereny rekreacyjno-wypoczynkowe, oznaczone symbolem - Bz;
- 6) użytki kopalne, oznaczone symbolem - K;
- 7) tereny komunikacyjne, w tym:
  - a) drogi, oznaczone symbolem - dr,
  - b) tereny kolejowe, oznaczone symbolem - Tk,
  - c) inne tereny komunikacyjne, oznaczone symbolem - Ti,
  - d) grunty przeznaczone pod budowę dróg publicznych lub linii kolejowych, oznaczone symbolem - Tp.

**4. Grunty pod wodami dzielą się na:**

- 1) grunty pod morskimi wodami wewnętrznymi, oznaczone symbolem - Wm;
- 2) grunty pod wodami powierzchniowymi płynącymi, oznaczone symbolem - Wp;
- 3) grunty pod wodami powierzchniowymi stojącymi, oznaczone symbolem - Ws.

## Liczba jednostek według obszarów

W poniższej tabeli przedstawiona została liczba jednostek, które stanowią podstawę opodatkowania podatkiem rolnym, leśnym oraz od nieruchomości na terenie Gminy Żarnów w roku 2020 z podziałem na poszczególne miejscowości znajdujące się w 30 sołectwach gminy Żarnów.

NAZWA OBSZARU	ZOBOWIĄZANIE	RAZEM DLA OBSZARU
Adamów	Podatek od nieruchomości 0 Podatek rolny 9 Podatek leśny	55



	1 Łączne zobowiązanie pieniężne (rolny) 45 Łączne zobowiązanie pieniężne (leśny) 0	
<b>Afryka</b>	Podatek od nieruchomości 1 Podatek rolny 12 Podatek leśny 3 Łączne zobowiązanie pieniężne (rolny) 17 Łączne zobowiązanie pieniężne (leśny) 0	<b>33</b>
<b>Antoniów</b>	Podatek od nieruchomości 0 Podatek rolny 19 Podatek leśny 0 Łączne zobowiązanie pieniężne (rolny) 47 Łączne zobowiązanie pieniężne (leśny) 0	<b>66</b>
<b>Bronów</b>	Podatek od nieruchomości 2 Podatek rolny 17 Podatek leśny 0 Łączne zobowiązanie pieniężne (rolny) 64 Łączne zobowiązanie pieniężne (leśny) 0	<b>83</b>
<b>Budków</b>	Podatek od nieruchomości 1 Podatek rolny 29 Podatek leśny 1 Łączne zobowiązanie pieniężne (rolny) 73 Łączne zobowiązanie pieniężne (leśny) 0	<b>104</b>
<b>Chelsty</b>	Podatek od nieruchomości 5 Podatek rolny 18 Podatek leśny	<b>110</b>



	0 Łączne zobowiązanie pieniężne (rolny) 87 Łączne zobowiązanie pieniężne (leśny) 0	
<b>Dąbie</b>	Podatek od nieruchomości 0 Podatek rolny 11 Podatek leśny 5 Łączne zobowiązanie pieniężne (rolny) 19 Łączne zobowiązanie pieniężne (leśny) 0	<b>35</b>
<b>Dłużniewice</b>	Podatek od nieruchomości 1 Podatek rolny 34 Podatek leśny 1 Łączne zobowiązanie pieniężne (rolny) 44 Łączne zobowiązanie pieniężne (leśny) 1	<b>81</b>
<b>Grębenice</b>	Podatek od nieruchomości 1 Podatek rolny 42 Podatek leśny 2 Łączne zobowiązanie pieniężne (rolny) 80 Łączne zobowiązanie pieniężne (leśny) 0	<b>125</b>
<b>Jasion</b>	Podatek od nieruchomości 0 Podatek rolny 9 Podatek leśny 0 Łączne zobowiązanie pieniężne (rolny) 36 Łączne zobowiązanie pieniężne (leśny) 0	<b>45</b>
<b>Kamieniec Tomaszów</b>	Podatek od nieruchomości 0 Podatek rolny 11 Podatek leśny	<b>51</b>



	1 Łączne zobowiązanie pieniężne (rolny) 39 Łączne zobowiązanie pieniężne (leśny) 0	
<b>Klew</b>	Podatek od nieruchomości 0 Podatek rolny 37 Podatek leśny 6 Łączne zobowiązanie pieniężne (rolny) 115 Łączne zobowiązanie pieniężne (leśny) 0	<b>158</b>
<b>Klew Kolonia</b>	Podatek od nieruchomości 0 Podatek rolny 20 Podatek leśny 3 Łączne zobowiązanie pieniężne (rolny) 56 Łączne zobowiązanie pieniężne (leśny) 0	<b>79</b>
<b>Ławki</b>	Podatek od nieruchomości 0 Podatek rolny 15 Podatek leśny 0 Łączne zobowiązanie pieniężne (rolny) 17 Łączne zobowiązanie pieniężne (leśny) 0	<b>32</b>
<b>Malenie</b>	Podatek od nieruchomości 1 Podatek rolny 2 Podatek leśny 0 Łączne zobowiązanie pieniężne (rolny) 27 Łączne zobowiązanie pieniężne (leśny) 0	<b>30</b>
<b>Malków</b>	Podatek od nieruchomości 0 Podatek rolny 26 Podatek leśny	<b>100</b>



	7 Łączne zobowiązanie pieniężne (rolny) 66 Łączne zobowiązanie pieniężne (leśny) 1	
<b>Marcinków</b>	Podatek od nieruchomości 1 Podatek rolny 17 Podatek leśny 0 Łączne zobowiązanie pieniężne (rolny) 52 Łączne zobowiązanie pieniężne (leśny) 0	<b>70</b>
<b>Miedzna Murowana</b>	Podatek od nieruchomości 9 Podatek rolny 182 Podatek leśny 8 Łączne zobowiązanie pieniężne (rolny) 233 Łączne zobowiązanie pieniężne (leśny) 1	<b>433</b>
<b>Mlynek</b>	Podatek od nieruchomości 0 Podatek rolny 36 Podatek leśny 2 Łączne zobowiązanie pieniężne (rolny) 27 Łączne zobowiązanie pieniężne (leśny) 0	<b>65</b>
<b>Myślibórz</b>	Podatek od nieruchomości 2 Podatek rolny 30 Podatek leśny 1 Łączne zobowiązanie pieniężne (rolny) 73 Łączne zobowiązanie pieniężne (leśny) 0	<b>106</b>
<b>Nadole</b>	Podatek od nieruchomości 0 Podatek rolny 20 Podatek leśny	<b>121</b>



	36 Łączne zobowiązanie pieniężne (rolny) 65 Łączne zobowiązanie pieniężne (leśny) 0	
<b>Niemojowice</b>	Podatek od nieruchomości 5 Podatek rolny 36 Podatek leśny 5 Łączne zobowiązanie pieniężne (rolny) 114 Łączne zobowiązanie pieniężne (leśny) 0	<b>160</b>
<b>Nowa Góra</b>	Podatek od nieruchomości 0 Podatek rolny 6 Podatek leśny 1 Łączne zobowiązanie pieniężne (rolny) 14 Łączne zobowiązanie pieniężne (leśny) 1	<b>22</b>
<b>Paszkowice</b>	Podatek od nieruchomości 3 Podatek rolny 30 Podatek leśny 7 Łączne zobowiązanie pieniężne (rolny) 116 Łączne zobowiązanie pieniężne (leśny) 0	<b>156</b>
<b>Pilichowice</b>	Podatek od nieruchomości 1 Podatek rolny 42 Podatek leśny 10 Łączne zobowiązanie pieniężne (rolny) 116 Łączne zobowiązanie pieniężne (leśny) 0	<b>169</b>
<b>Poręba</b>	Podatek od nieruchomości 0 Podatek rolny 7 Podatek leśny	<b>18</b>



	1 Łączne zobowiązanie pieniężne (rolny) 10 Łączne zobowiązanie pieniężne (leśny) 0	
<b>Ruszenice Kolonia</b>	Podatek od nieruchomości 0 Podatek rolny 18 Podatek leśny 1 Łączne zobowiązanie pieniężne (rolny) 22 Łączne zobowiązanie pieniężne (leśny) 0	<b>41</b>
<b>Ruszenice</b>	Podatek od nieruchomości 0 Podatek rolny 24 Podatek leśny 17 Łączne zobowiązanie pieniężne (rolny) 66 Łączne zobowiązanie pieniężne (leśny) 9	<b>116</b>
<b>Siedłów</b>	Podatek od nieruchomości 0 Podatek rolny 14 Podatek leśny 2 Łączne zobowiązanie pieniężne (rolny) 28 Łączne zobowiązanie pieniężne (leśny) 0	<b>44</b>
<b>Sielec</b>	Podatek od nieruchomości 3 Podatek rolny 40 Podatek leśny 5 Łączne zobowiązanie pieniężne (rolny) 83 Łączne zobowiązanie pieniężne (leśny) 5	<b>136</b>
<b>Skórkowice</b>	Podatek od nieruchomości 3 Podatek rolny 80 Podatek leśny	<b>256</b>



	3 Łączne zobowiązanie pieniężne (rolny) 169 Łączne zobowiązanie pieniężne (leśny) 1	
<b>Skumros</b>	Podatek od nieruchomości 0 Podatek rolny 6 Podatek leśny 1 Łączne zobowiązanie pieniężne (rolny) 19 Łączne zobowiązanie pieniężne (leśny) 0	<b>26</b>
<b>Soczówki</b>	Podatek od nieruchomości 0 Podatek rolny 23 Podatek leśny 9 Łączne zobowiązanie pieniężne (rolny) 145 Łączne zobowiązanie pieniężne (leśny) 0	<b>177</b>
<b>Straszowa Wola</b>	Podatek od nieruchomości 3 Podatek rolny 62 Podatek leśny 30 Łączne zobowiązanie pieniężne (rolny) 123 Łączne zobowiązanie pieniężne (leśny) 0	<b>218</b>
<b>Topolice</b>	Podatek od nieruchomości 2 Podatek rolny 51 Podatek leśny 9 Łączne zobowiązanie pieniężne (rolny) 127 Łączne zobowiązanie pieniężne (leśny) 0	<b>189</b>
<b>Trojanowice</b>	Podatek od nieruchomości 1 Podatek rolny 36 Podatek leśny	<b>145</b>





	3 Łączne zobowiązanie pieniężne (rolny) 105 Łączne zobowiązanie pieniężne (leśny) 0	
<b>Widuch</b>	Podatek od nieruchomości 0 Podatek rolny 8 Podatek leśny 1 Łączne zobowiązanie pieniężne (rolny) 11 Łączne zobowiązanie pieniężne (leśny) 0	<b>20</b>
<b>Wierzchowisko</b>	Podatek od nieruchomości 1 Podatek rolny 41 Podatek leśny 15 Łączne zobowiązanie pieniężne (rolny) 95 Łączne zobowiązanie pieniężne (leśny) 0	<b>152</b>
<b>Zdyszewice</b>	Podatek od nieruchomości 2 Podatek rolny 35 Podatek leśny 3 Łączne zobowiązanie pieniężne (rolny) 134 Łączne zobowiązanie pieniężne (leśny) 1	<b>175</b>
<b>Żarnów</b>	Podatek od nieruchomości 38 Podatek rolny 234 Podatek leśny 5 Łączne zobowiązanie pieniężne (rolny) 408 Łączne zobowiązanie pieniężne (leśny) 5	<b>690</b>
<b>RAZEM</b>		<b>4895</b>

Z powyższej tabeli przedstawiona została **liczba jednostek**, które stanowią podstawę opodatkowania podatkiem rolnym, leśnym oraz od nieruchomości na terenie Gminy Żarnów w roku 2020 z podziałem na poszczególne miejscowości, znajdujące się w 30 sołectwach gminy Żarnów.



Najwięcej jednostek niezmiennie od lat, opodatkowanych jest w miejscowości Żarnów, zaś najmniej we wsi Poręba.

W przypadku **podatku rolnego, leśnego i od nieruchomości** obowiązek zapłaty zaczyna się w pierwszym dniu miesiąca następnego po miesiącu, w którym powstały okoliczności wyjaśniające powstanie tego obowiązku (nastąpiło nabycie tytułu prawnego do przedmiotu opodatkowania lub wejście w jego posiadanie), a kończy się z upływem miesiąca, w którym ustały okoliczności uzasadniające ten obowiązek. Jeżeli okolicznością, od której jest uzależniony obowiązek podatkowy, jest istnienie budowli albo budynku lub ich części, obowiązek podatkowy powstaje z dniem 1 stycznia roku następnego po roku, w którym budowa została ukończona lub, w którym rozpoczęto użytkowanie budowli, budynku lub ich części przed ich ostatecznym wykończeniem. Jeśli obowiązek ten pojawił się lub przedawnił w trakcie roku podatkowego, podatek ten jest obliczany odpowiednio co do ilości miesięcy, w których pojawiło się zobowiązanie argumentujące jego zapłatę.

Podatnicy podatku od nieruchomości mają obowiązek składać właściwemu ze względu na miejsce położenia przedmiotów opodatkowania organowi podatkowemu, dokumenty zawierające: informację o nieruchomościach i obiektach budowlanych (osoby fizyczne) w terminie 14 dni od dnia zaistnienia okoliczności uzasadniających powstanie albo wygaśnięcie obowiązku podatkowego lub od zaistnienia zdarzenia powodującego zmianę wysokości opodatkowania, deklaracje na podatek od nieruchomości (osoby prawne i jednostki organizacyjne, w tym spółki nieposiadające osobowości prawnej) w terminie do dnia 15 stycznia roku podatkowego, a jeżeli obowiązek podatkowy powstał po tym dniu w terminie 14 dni od dnia wystąpienia okoliczności uzasadniających powstanie albo wygaśnięcie obowiązku podatkowego lub od zaistnienia zdarzenia powodującego zmianę wysokości opodatkowania.

## **Pomoc publiczna dla rolników**

Na terenie gminy Żarnów, rolnicy prowadzący gospodarstwa coraz chętniej korzystają z pomocy publicznej, czego dowodem jest stale rosnąca kwota dotacji na zwrot podatku akcyzowego. Zgodnie z obowiązującymi przepisami o zwrot podatku akcyzowego zawartego w cenie oleju napędowego zużywanego do produkcji rolnej może ubiegać się **producent rolny**. Przy czym, za producenta rolnego uznaje się osobę fizyczną, osobę prawną lub jednostkę organizacyjną nie posiadającą osobowości prawnej, będącą posiadaczem gospodarstwa rolnego w rozumieniu przepisów o podatku rolnym.

Natomiast za **gospodarstwo rolne** w rozumieniu przepisów ustawy o podatku rolnym uważa się obszar gruntów sklasyfikowanych w ewidencji gruntów i budynków jako użytki rolne lub jako grunty zadrzewione lub zakrzewione na użytkach rolnych o powierzchni przekraczającej 1 ha lub 1 ha przeliczeniowy, z wyjątkiem gruntów zajętych na prowadzenie działalności gospodarczej innej niż działalność rolnicza.

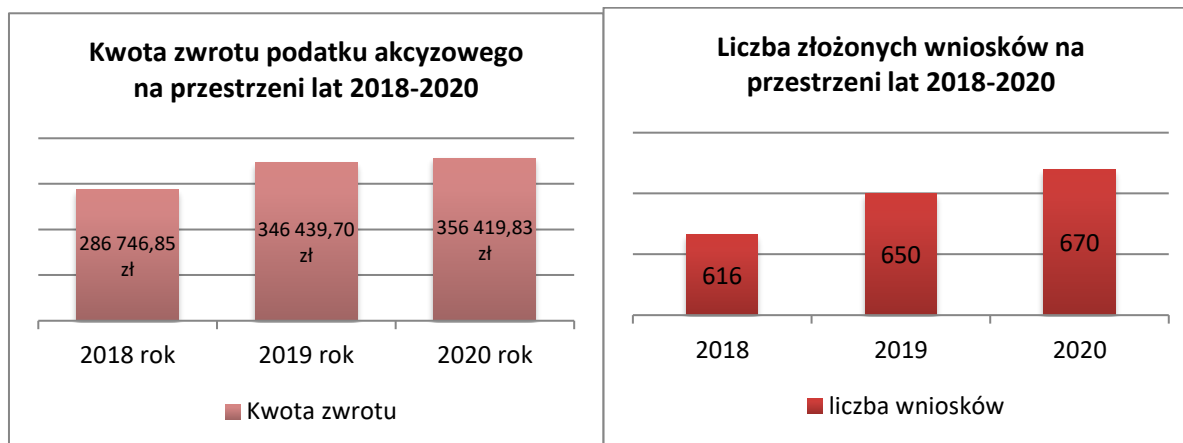
W przypadku, gdy grunty gospodarstwa rolnego stanowią przedmiot współposiadania, zwrot podatku akcyzowego przysługuje temu współposiadaczowi, co do którego pozostali współposiadacze wyrazili pisemną zgodę (zгода będzie wyrażana we wniosku i nie dotyczy współmałżonków).

W roku 2020 limit zwrotu podatku akcyzowego zawartego w cenie oleju napędowego zużywanego do produkcji rolnej wynosił:

- 100,00 zł \* ilość ha użytków rolnych oraz
- 30,00 zł \* średnia roczna liczba dużych jednostek przeliczeniowych była



Pomoc publiczna w rolnictwie z tytułu zwrotu podatku akcyzowego, zawartego w cenie oleju napędowego wykorzystywanego do produkcji rolnej dla producentów rolnych, posiadających gospodarstwa rolne na terenie Gminy Żarnów w roku 2020 wyniosła łącznie **356 419,83 zł**. Wnioski o zwrot w dwóch terminach złożyło 670 rolników. Poniższy wykres przedstawia kształtowanie się udzielonej pomocy publicznej na przestrzeni ubiegłych lat. Oznacza to zwiększenie wypłaconego zwrotu podatku akcyzowego w porównaniu z ubiegłymi latami.



## Zestawienie umorzeń dokonanych w roku 2020

Organ podatkowy (w tym: wójt, burmistrz, prezydenta miasta), na wniosek podatnika, z zastrzeżeniem art. 67b Ordynacji podatkowej, w przypadkach uzasadnionych ważnym interesem podatnika lub interesem publicznym, może:

- odroczyć termin płatności podatku lub rozłożyć zapłatę podatku na raty,
- odroczyć lub rozłożyć na raty zapłatę zaległości podatkowej wraz z odsetkami za zwłokę lub odsetki określone w decyzji, o której mowa w art. 53a Ordynacji podatkowej,
- umorzyć w całości lub w części zaległości podatkowe, odsetki za zwłokę lub opłatę prolongacyjną.

Żeby organ podatkowy (wójt, burmistrz, prezydent miasta) mógł podjąć decyzję w sprawie umorzenia zaległości podatkowej, musi ustalić, czy istnieją przesłanki wymienione w przepisie art. 67a § 1 Ordynacji podatkowej. Względy uzasadnione ważnym interesem podatnika wymagają szczególnie ustalenia jego sytuacji majątkowej oraz skutków ekonomicznych, jakie wystąpią na skutek realizacji zobowiązania dla niego i jego firmy. Jednak organ musi mieć także na uwadze interes publiczny, a więc i to, że to właśnie względy społeczne wymagają również, żeby zobowiązania podatkowe były realizowane, a podatnik po prostu nie był z nich zwalniany.

Dodatkowo, wydanie **decyzji dotyczącej umorzenia zaległości podatkowych** wymaga rzetelnego zbadania, czy z okoliczności faktycznych przedstawionych przez podatnika we wniosku wynika istnienie ważnego interesu podatnika lub interesu publicznego. W każdej sprawie indywidualnie wyważa się, czy wskazane przez podatnika okoliczności, w powiązaniu z ustaleniami dokonanymi z urzędu przez organ podatkowy, wskazują na ważny interes podatnika lub interes społeczny, uzasadniający umorzenia podatku.

Na podstawie zebranego materiału oraz przeprowadzeniu wnikliwej oceny stanu faktycznego organ podatkowy wydaje decyzję umorzeniową.

Liczba wydanych przez Wójta Gminy Żarnów decyzji dotyczących umorzenia podatku w roku 2020 – 32., rozłożenia na raty – 2, odroczenie terminu płatności - 1, umorzenie zaległości podatkowych osób prawnych -1 decyzja

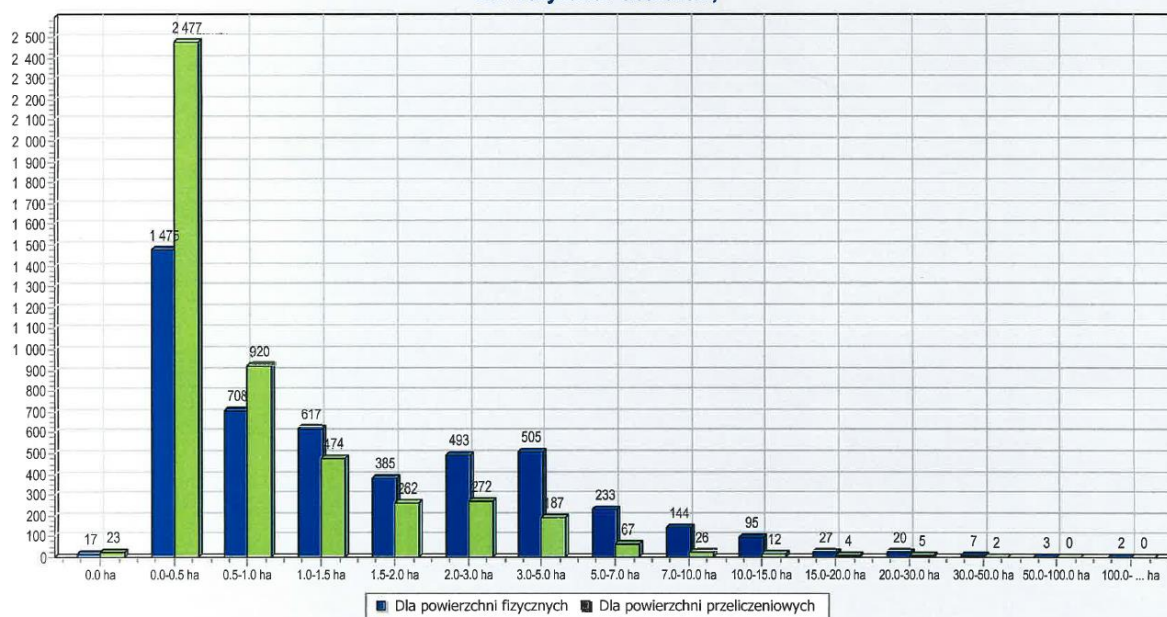


1.	ROLNY	4043,99 zł
2.	LEŚNY	715,00 zł
3.	NIERUCHOMOŚĆ	9524,00 zł
4.	ODSETKI	2387,99 zł
5.	RAZEM	14560,75 zł

Zestawienie umorzeń dokonanych w roku 2020 JGU (osoby prawne)

1.	NIERUCHOMOŚĆ	2158,00 zł
2.	ODSETKI	0,00 zł
3.	RAZEM	2158,00 zł

Liczba gospodarstw wg powierzchni (pow. rolny + nier + leśny) - stan na 31.12.2020  
Dla wszystkich obszarów;



Urząd Gminy Żarnów  
PODATKI 2020.0.3.518.914  
Operator: Małgorzata Tomasiak

Powyższy wykres przedstawia liczbę gospodarstw znajdujących się na terenie gminy Żarnów według powierzchni. Aktualnie największą liczbę gospodarstw stanowią użytki nieprzekraczające wielkości 0,5ha – 1.543 szt. Pozostała liczba gospodarstw kształtuje się w sposób następujący:

- 0,5 – 0,9999 ha → 724 szt.
- 1,0 – 1,4999 ha → 615 szt.
- 1,5 – 1,9999 ha → 366 szt.
- 2,0 – 2,9999 ha → 493 szt.
- 3,0 – 4,9999ha → 501 szt.
- 5,0 – 6,9999 ha → 229 szt.
- 7,0 – 9,9999 ha → 146 szt.
- 10,0 – 14,9999 ha → 91 szt.
- 15,0 – 19,9999 ha → 26 szt.
- 20,0 – 29,9999 ha → 21 szt.
- 30,0 – 49,9999 ha → 6 szt.
- 50,0 – 99,9999 ha → 3 szt.
- 100,0 ha i powyżej → 2 szt.



Na terenie gminy Żarnów opodatkowanych podatkiem rolnym, leśnym i od nieruchomości jest **6802** jednostek wymiarowych. W tym zawarte są osoby fizyczne zamieszkujące na terenie gminy oraz podatnicy przebywający poza jej obszarem, którzy korzystają z dobrodziejstw znajdujących się na terenie gminy tylko sezonowo. Obserwuje się duże zainteresowanie terenami rekreacyjno-wypoczynkowymi, a także wzrost zgłoszeń na budowę domków letniskowych.

W Gminie Żarnów w roku **2020** opodatkowaniu podlegało **2252** budynków mieszkalnych od których pobierany był podatek od nieruchomości w wysokości 0,50zł za metr kwadratowy powierzchni użytkowej budynku. Najwięcej budynków znajduje się w miejscowości Żarnów jest **358** szt., najmniej budynków mieszkalnych w miejscowości Poręba – tylko **6szt.** W gminie Żarnów znajdują się również budynki służące wykonywaniu działalności gospodarczej w roku **2020** było ich **99**.

W roku obrachunkowym **2020** podatnicy dokonali wpłat od osób fizycznych na:

- podatek od nieruchomości – 374.458,84 zł
- podatek rolny – 385.276,21 zł
- podatek leśny – 49.220,05 zł

W roku obrachunkowym **2020** wpłaty od osób prawnych przedstawiają się następująco:

- podatek od nieruchomości – 763.810,46 zł
- podatek rolny – 5.094,00 zł
- podatek leśny – 55.997,00 zł

Poniższe tabele przedstawiają porównanie wpłat na podatki od osób fizycznych i prawnych w latach 2018 - 2020

	<b>OSOBY FIZYCZNE</b>		
<b>platy na podatek:</b>	2018 r.	2019 r.	2020 r.
datek od nieruchomości	305.113,63 zł	346.801,70 zł	374.458,84 zł
datek rolny	384.070,04 zł	376.717,81 zł	385.276,21 zł
datek leśny	49.294,23 zł	48.029,38 zł	49.220,05 zł

	<b>OSOBY PRAWNE</b>		
<b>Wpłaty na podatek:</b>	2018 r.	2019 r.	2020 r.
datek od nieruchomości	727.554,89 zł	1.219.830,97 zł	763.810,46 zł
datek rolny	5.440,00 zł	5.315,00 zł	5.094,00 zł
Podatek leśny	61.523,36 zł	57.611,60 zł	55.997,00 zł

### **Podatek od środków transportowych**

W 2020 r. gmina Żarnów posiadała **41 podatników**, którzy łącznie zadeklarowali **140 pojazdów** podlegających opodatkowaniu. Podatek od środków transportowych zadeklarowany na 2020r. to kwota: **143.886,00zł.**, z czego wpłat w 2020r. dokonano na kwotę: **126.290,62zł.**, a pozostało do spłacenia już jako zaległość: **20.289,31zł.**

W 2020r. wydano 6 decyzji umarzających zaległość w podatku od środków transportowych na łączną kwotę: 10.098,97zł., której celem był ważny interes podatnika.



## 1.6. Podmioty gospodarcze

Zgodnie z **Centralną Ewidencją i Informacją o Działalności Gospodarczej (CEIDG)**, według stanu na dzień 31 grudnia 2020 r. ilość zarejestrowanych podmiotów gospodarczych, które mają główne miejsce prowadzenia działalności w gminie Żarnów obejmowała 240 pozycji. Podmioty gospodarcze funkcjonujące na terenie gminy to przede wszystkim małe i średnie zakłady rodzinne. Do wiodących branż w gminie zaliczyć należy: usługi ogólnobudowlane, przetwórstwo przemysłowe, przetwórstwo owoców i warzyw, obróbka drewna, handel i naprawy pojazdów samochodowych.

Najczęściej rejestrowane branże według PKD przedstawia poniższa tabela:

<b>Kod PKD</b>	<b>Opis kodu PKD</b>	<b>Ilość działalności</b>
0161Z	Działalność usługowa wspomagająca produkcję roślinną	1
0220Z	Pozyskiwanie drewna	1
0240Z	Działalność usługowa związana z leśnictwem	1
0811Z	Wydobywanie kamieni ozdobnych oraz kamienia dla potrzeb budownictwa, skał wapiennych, gipsu, kredy i łupków	3
1071Z	Produkcja pieczywa; produkcja świeżych wyrobów ciastkarskich i ciastek	4
1610Z	Produkcja wyrobów tartacznych	2
1623Z	Produkcja pozostałych wyrobów stolarskich i ciesielskich dla budownictwa	6
1624Z	Produkcja opakowań drewnianych	1
1629Z	Produkcja pozostałych wyrobów z drewna; produkcja wyrobów z korka, słomy i materiałów używanych do wyplatania	2
1812Z	Pozostałe drukowanie	3
1813Z	Działalność usługowa związana z przygotowywaniem do druku	1
2223Z	Produkcja wyrobów dla budownictwa z tworzyw sztucznych	1
2229Z	Produkcja pozostałych wyrobów z tworzyw sztucznych	2
2370Z	Cięcie, formowanie i wykańczanie kamienia	5
2561Z	Obróbka metali i nakładanie powłok na metale	1
2562Z	Obróbka mechaniczna elementów metalowych	4
2572Z	Produkcja zamków i zawiasów	1
2599Z	Produkcja pozostałych gotowych wyrobów metalowych, gdzie indziej niesklasyfikowana	1
3101Z	Produkcja mebli biurowych i sklepowych	1
3102Z	Produkcja mebli kuchennych	1
3109Z	Produkcja pozostałych mebli	3
3212Z	Produkcja wyrobów jubilerskich i podobnych	1
3213Z	Produkcja sztucznej biżuterii i wyrobów podobnych	1
3299Z	Produkcja pozostałych wyrobów, gdzie indziej niesklasyfikowana	1
4120Z	Roboty budowlane związane ze wznoszeniem budynków mieszkalnych i	9



	niemieszkalnych	
4211Z	Roboty związane z budową dróg i autostrad	5
4311Z	Rozbiórka i burzenie obiektów budowlanych	2
4321Z	Wykonywanie instalacji elektrycznych	6
4322Z	Wykonywanie instalacji wodno-kanalizacyjnych, ciepłych, gazowych i klimatyzacyjnych	2
4329Z	Wykonywanie pozostałych instalacji budowlanych	1
4331Z	Tynkowanie	1
4332Z	Zakładanie stolarki budowlanej	2
4333Z	Posadzkarstwo; tapetowanie i oblicowywanie ścian	2
4334Z	Malowanie i szklenie	1
4339Z	Wykonywanie pozostałych robót budowlanych wykończeniowych	12
4391Z	Wykonywanie konstrukcji i pokryć dachowych	7
4399Z	Pozostałe specjalistyczne roboty budowlane, gdzie indziej niesklasyfikowane	6
4511Z	Sprzedaż hurtowa i detaliczna samochodów osobowych i furgonetek	2
4519Z	Sprzedaż hurtowa i detaliczna pozostałych pojazdów samochodowych, z wyłączeniem motocykli	1
4520Z	Konserwacja i naprawa pojazdów samochodowych, z wyłączeniem motocykli	12
4531Z	Sprzedaż hurtowa części i akcesoriów do pojazdów samochodowych, z wyłączeniem motocykli	1
4540Z	Sprzedaż hurtowa i detaliczna motocykli, ich naprawa i konserwacja oraz sprzedaż hurtowa i detaliczna części i akcesoriów do nich	1
4611Z	Działalność agentów zajmujących się sprzedażą produktów rolnych, żywych zwierząt, surowców dla przemysłu tekstylnego i półproduktów	1
4613Z	Działalność agentów zajmujących się sprzedażą drewna i materiałów budowlanych	2
4618Z	Działalność agentów specjalizujących się w sprzedaży pozostałych określonych towarów	1
4619Z	Działalność agentów zajmujących się sprzedażą towarów różnego rodzaju	1
4621Z	Sprzedaż hurtowa zboża, nieprzetworzonego tytoniu, nasion i pasz dla zwierząt	1
4631Z	Sprzedaż hurtowa owoców i warzyw	1
4641Z	Sprzedaż hurtowa wyrobów tekstylnych	1
4644Z	Sprzedaż hurtowa wyrobów porcelanowych, ceramicznych i szklanych oraz środków czyszczących	1
4661Z	Sprzedaż hurtowa maszyn i urządzeń rolniczych oraz dodatkowego wyposażenia	1



4673Z	Sprzedaż hurtowa drewna, materiałów budowlanych i wyposażenia sanitarnego	4
4675Z	Sprzedaż hurtowa wyrobów chemicznych	1
4677Z	Sprzedaż hurtowa odpadów i złomu	1
4690Z	Sprzedaż hurtowa niewyspecjalizowana	3
4711Z	Sprzedaż detaliczna prowadzona w niewyspecjalizowanych sklepach z przewagą żywności, napojów i wyrobów tytoniowych	10
4719Z	Pozostała sprzedaż detaliczna prowadzona w niewyspecjalizowanych sklepach	1
4730Z	Sprzedaż detaliczna paliw do pojazdów silnikowych na stacjach paliw	2
4741Z	Sprzedaż detaliczna komputerów, urządzeń peryferyjnych i oprogramowania prowadzona w wyspecjalizowanych sklepach	1
4752Z	Sprzedaż detaliczna drobnych wyrobów metalowych, farb i szkła prowadzona w wyspecjalizowanych sklepach	1
4754Z	Sprzedaż detaliczna elektrycznego sprzętu gospodarstwa domowego prowadzona w wyspecjalizowanych sklepach	1
4762Z	Sprzedaż detaliczna gazet i artykułów piśmiennych prowadzona w wyspecjalizowanych sklepach	1
4771Z	Sprzedaż detaliczna odzieży prowadzona w wyspecjalizowanych sklepach	1
4773Z	Sprzedaż detaliczna wyrobów farmaceutycznych prowadzona w wyspecjalizowanych sklepach	2
4775Z	Sprzedaż detaliczna kosmetyków i artykułów toaletowych prowadzona w wyspecjalizowanych sklepach	1
4776Z	Sprzedaż detaliczna kwiatów, roślin, nasion, nawozów, żywych zwierząt domowych, karmy dla zwierząt domowych prowadzona w wyspecjalizowanych sklepach	3
4778Z	Sprzedaż detaliczna pozostałych nowych wyrobów prowadzona w wyspecjalizowanych sklepach	1
4779Z	Sprzedaż detaliczna artykułów używanych prowadzona w wyspecjalizowanych sklepach	3
4782Z	Sprzedaż detaliczna wyrobów tekstylnych, odzieży i obuwia prowadzona na straganach i targowiskach	2
4789Z	Sprzedaż detaliczna pozostałych wyrobów prowadzona na straganach i targowiskach	7
4791Z	Sprzedaż detaliczna prowadzona przez domy sprzedaży wysyłkowej lub Internet	1
4799Z	Pozostała sprzedaż detaliczna prowadzona poza siecią sklepową, straganami i targowiskami	2
4932Z	Działalność taksówek osobowych	1
4939Z	Pozostały transport lądowy pasażerski, gdzie indziej niesklasyfikowany	1
4941Z	Transport drogowy towarów	12





5520Z	Obiekty noclegowe turystyczne i miejsca krótkotrwałego zakwaterowania	1
5610A	Restauracje i inne stałe placówki gastronomiczne	3
5610B	Ruchome placówki gastronomiczne	1
6020Z	Nadawanie programów telewizyjnych ogólnodostępnych i abonamentowych	1
6201Z	Działalność związana z oprogramowaniem	2
6203Z	Działalność związana z zarządzaniem urządzeniami informatycznymi	1
6492Z	Pozostałe formy udzielania kredytów	1
6622Z	Działalność agentów i brokerów ubezpieczeniowych	6
7111Z	Działalność w zakresie architektury	1
7120B	Pozostałe badania i analizy techniczne	2
7410Z	Działalność w zakresie specjalistycznego projektowania	1
7420Z	Działalność fotograficzna	2
7500Z	<b>DZIAŁALNOŚĆ WETERYNARYJNA</b>	1
7732Z	Wynajem i dzierżawa maszyn i urządzeń budowlanych	1
7739Z	Wynajem i dzierżawa pozostałych maszyn, urządzeń oraz dóbr materialnych, gdzie indziej niesklasyfikowane	1
8559A	Nauka języków obcych	1
8621Z	Praktyka lekarska ogólna	1
8623Z	Praktyka lekarska dentystyczna	5
8690C	Praktyka pielęgniarek i położnych	1
8690E	Pozostała działalność w zakresie opieki zdrowotnej, gdzie indziej niesklasyfikowana	1
9001Z	Działalność związana z wystawianiem przedstawień artystycznych	2
9329B	Pozostała działalność rozrywkowa i rekreacyjna, gdzie indziej niesklasyfikowana	1
9329Z	Pozostała działalność rozrywkowa i rekreacyjna	1
9512Z	Naprawa i konserwacja sprzętu (tele)komunikacyjnego	1
9522Z	Naprawa i konserwacja urządzeń gospodarstwa domowego oraz sprzętu użytku domowego i ogrodniczego	1
9602Z	Fryzjerstwo i pozostałe zabiegi kosmetyczne	4
9603Z	Pogrzeby i działalność pokrewna	2
<b>Suma:</b>		<b>240</b>



## 2. INFORMACJE FINANSOWE

### 2.1. Wykonanie budżetu Gminy Żarnów

#### Finanse Gminy

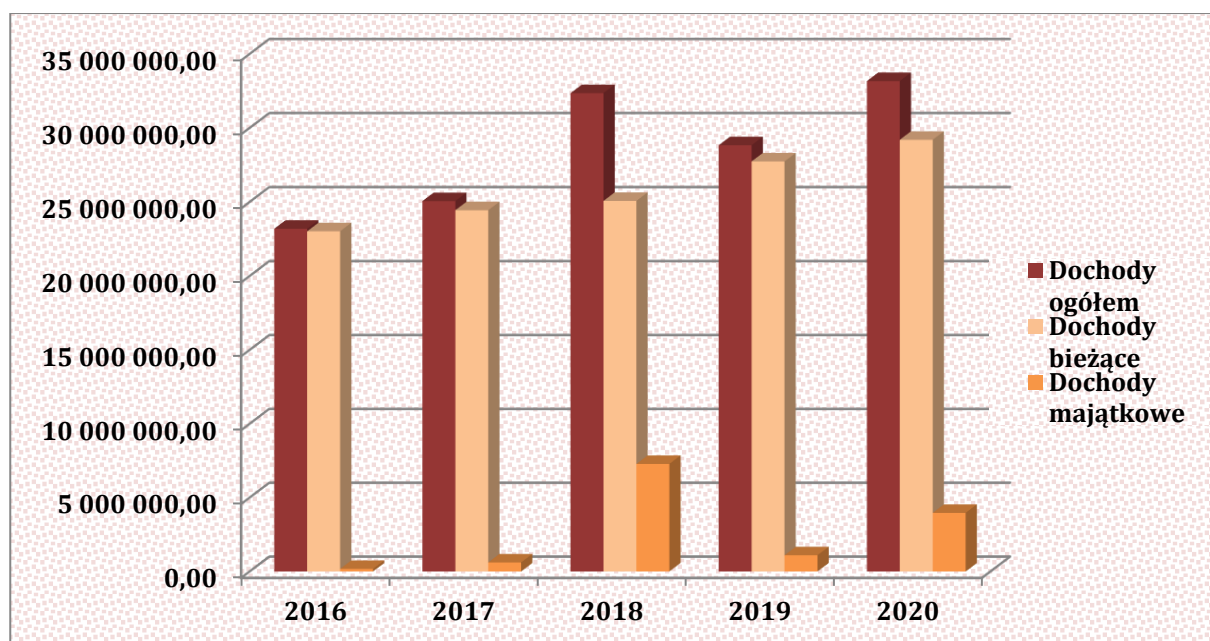
Informacja dotycząca finansów Gminy Żarnów sporządzona została w oparciu o sprawozdania budżetowe. Polityka finansowa gminy Żarnów realizowana jest w oparciu o uchwałę budżetową corocznie uchwalaną przez Radę Gminy, która określa źródła dochodów oraz kierunki wydatkowania środków. Realizacja inwestycji oparta jest o przedsięwzięcia wyszczególnione w Wieloletniej Prognozie Finansowej oraz o załącznik do uchwały budżetowej obrazujący wydatki majątkowe.

#### Dochody budżetu Gminy Żarnów

Poziom wykonania dochodów Gminy Żarnów w podziale na dochody bieżące i majątkowe w latach 2016 – 2020 obrazują poniższe dane:

Rok	Dochody ogółem	Dochody bieżące	Dochody majątkowe
2016	23 193 151,86	23 020 071,96	173 079,90
2017	25 058 824,39	24 444 333,24	614 491,15
2018	32 351 513,22	25 071 808,03	7 279 705,19
2019	28 835 012,90	27 739 520,23	1 095 492,67
2020	33 166 346,95	29 197 960,05	3 968 386,90

Na przestrzeni lat 2016 – 2020 zwiększyły się dochody ogółem z 23,2 mln zł do 33,2mln zł





Pozycję finansową gminy określa wysokość osiąganych dochodów budżetowych. Dochodami budżetu są: dochody własne, subwencje, dotacje celowe. Szczegółowe określenie źródeł dochodów gmin, zasady ich ustalania i gromadzenia oraz zasady ustalania i przekazywania subwencji oraz dotacji celowych z budżetu państwa określa ustawa o dochodach jednostek samorządu terytorialnego.

Z roku na rok sukcesywnie wzrastają dochody ogółem. W 2020 r. w strukturze dochodów bieżących najwyższy udział stanowią subwencje (38%) i dotacje (39%). Pozostałe dochody bieżące do dochody własne (27%) do których zaliczane są podatki i opłaty lokalne, wpływy za wodę i ścieki, dzierżawa i najem lokali oraz wpływy z udziałów w podatkach od osób fizycznych i prawnych.

W poszczególnych latach można również zaobserwować wzrost lub spadek dochodów majątkowych, co było związane z dostępnością do zewnętrznych programów w tym między innymi z Unii Europejskiej oraz z Rządowych Programów Inwestycyjnych skierowanych dla jednostek samorządu terytorialnego. W 2020 r. dochody majątkowe z dotacji i środków zewnętrznych stanowiły (96%). Niewielki odsetek w dochodach majątkowych mają również wpływy ze sprzedaży składników mienia ruchomego gminy (4%).

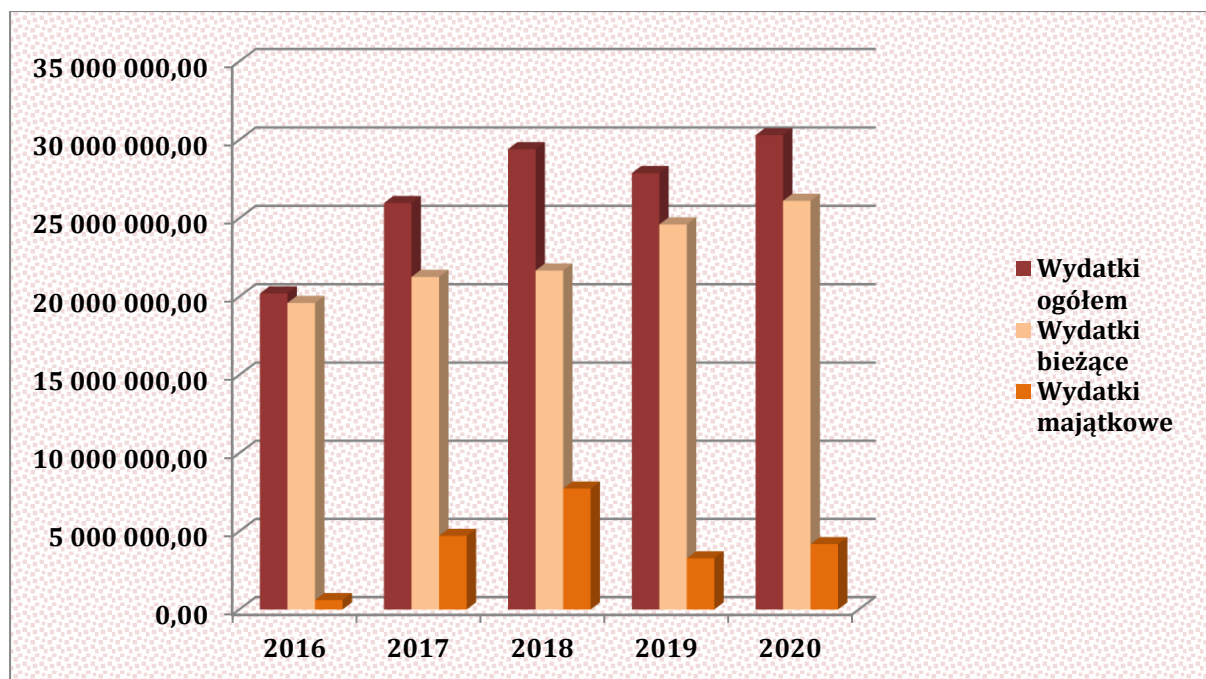
Wśród dochodów bieżących i majątkowych znaczną kwotę stanowią pozyskiwane środki zewnętrzne (w 2020 r. stanowiły kwotę ponad 5 mln. zł. tj. ok 15 % dochodów ogółem).

### **Wydatki budżetu Gminy Żarnów**

Poziom wydatków Gminy Żarnów w podziale na wydatki bieżące i majątkowe w latach 2016-2020 obrazują poniższe dane:

<b>Rok</b>	<b>Wydatki ogółem</b>	<b>Wydatki bieżące</b>	<b>Wydatki majątkowe</b>
<b>2016</b>	20 207 700,25	19 602 105,78	605 594,47
<b>2017</b>	25 975 440,51	21 264 621,37	4 710 819,14
<b>2018</b>	29 406 169,48	21 671 367,63	7 734 801,85
<b>2019</b>	27 885 943,76	24 608 510,84	3 277 432,92
<b>2020</b>	30 299 353,95	26 116 261,31	4 183 092,64

**Na przestrzeni lat 2016-2020 zwiększyły się wydatki ogółem z 20,2 mln zł. do 30,3 mln zł.**



Gmina ponosi wydatki na realizację zadań, zgodnie z ustawą o samorządzie gminnym. Wydatki są odzwierciedleniem realizacji zadań wykonywanych przez gminę. W wielkości poszczególnych rodzajów wydatków znajdują odbicie kierunki i zakres zadań powierzonych gminie do wykonania. W strukturze wydatków bieżących największą część stanowią wydatki na finansowanie oświaty, pomocy społecznej i rodziny. Gmina ponosi również wydatki bieżące w zakresie gospodarki komunalnej, która obejmuje m.in. ochronę środowiska, utrzymanie zieleni, utrzymanie dróg, turystykę, oświetlenie ulic, gospodarowanie odpadami, kulturę i ochronę dziedzictwa narodowego, a także kulturę fizyczną.

Od 2017 można zaobserwować wzrost wydatków zarówno bieżących jak i majątkowych, który w znacznej mierze determinowany był wzrostem dochodów oraz zakresem realizowanych zadań.

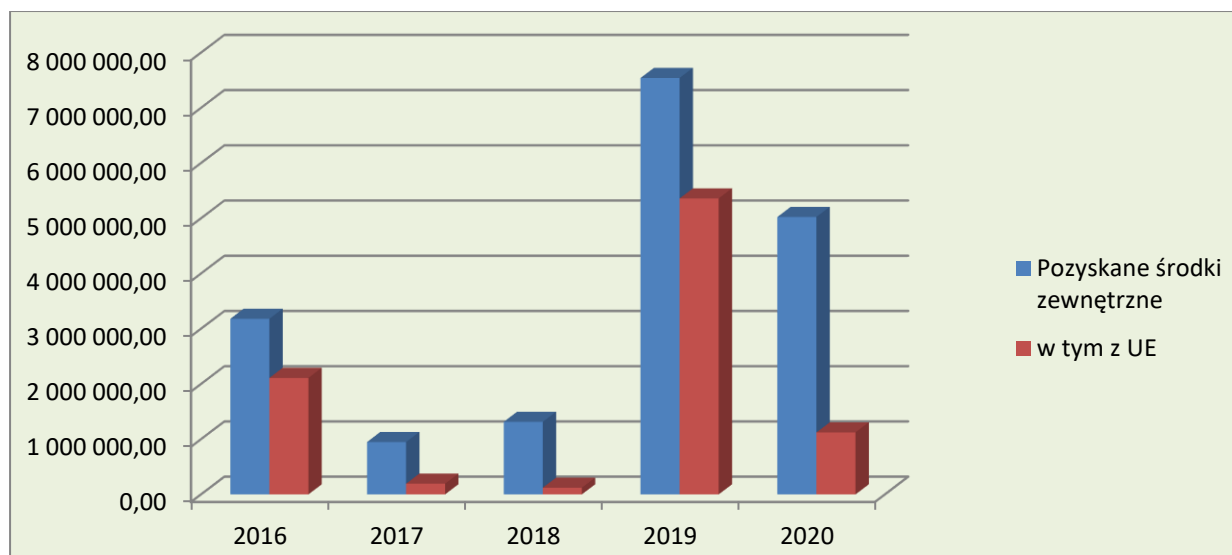
W 2020 r. w Gminie Żarnów realizowane były również wydatki w ramach tzw. Funduszu sołectkiego na poziomie blisko 480.000 zł.

**Pozyskane środki zewnętrzne przez Gminę Żarnów w latach 2016 – 2020 stanowią kwotę 18 mln zł, w tym środki europejskie – 8,9 mln zł.**

Pozyskane środki zewnętrzne stanowią jedno z dodatkowych, a przy tym bardzo istotnych źródeł finansowania działalności. Wpływają na zwiększenie potencjału inwestycyjnego, przez co traktowane są jako istotny czynnik rozwoju lokalnego. Gmina pozyskała dofinansowanie zewnętrzne, w tym środki europejskie, głównie na niżej wymienione zadania.

**Udział środków unijnych w pozyskanych środkach zewnętrznych obrazują poniższe dane:**

Rok	2016	2017	2018	2019	2020
Pozyskane środki zewnętrzne	947 550,66	1 311 951,90	7 539 758,69	2 028 548,21	5 023 084,38
w tym z UE	194 135,09	119 883,88	5 357 897,01	524 438,86	1 121 765,06



**I. Pozyskane środki zewnętrzne w 2016 roku w kwocie 947.550,66 zł:**

- Dotacja na „Dom Dziennego Pobytu „Senior – Wigor w Niemojowicach” – utworzenie i wyposażenie,
- Mali odkrywcy-utworzenie nowych miejsc edukacji przedszkolnej oraz rozszerzenie oferty zajęć oddziałów przedszkolnych w Szkole Podstawowej w Klewie w Gminie Żarnów,
- Środki na dofinansowanie działalności Warsztatów Terapii Zajęciowej w Żarnowie,
- Dotacja z WFOŚiGW na zadanie „Eko-ostoja utworzenie Eko-pracowni w Gimnazjum w Żarnowie,
- Dotacja z WFOŚiGW na zadanie dotyczące utworzenia Eko-pracowni przy Szkole Podstawowej w Żarnowie,
- Środki na realizację projektu „WANT2LEARN w reintegracji edukacyjno-zawodowej młodzieży NEET z województwa łódzkiego”,
- Dotacja na drogę dojazdową do pól w 2016 r.

**II. Pozyskane środki zewnętrzne w 2017 roku w kwocie 1.311.951,90 zł:**

- Mali odkrywcy - utworzenie nowych miejsc edukacji przedszkolnej oraz rozszerzenie oferty zajęć oddziałów przedszkolnych w Szkole Podstawowej w Klewie,
- Środki na dofinansowanie działalności Warsztatów Terapii Zajęciowej w Żarnowie,
- Dotacja z WFOŚiGW na zadanie „Usunięcie i unieszkodliwienie wyrobów zawierających azbest z terenu gminy Żarnów,
- Projekt Twoja szansa. Wsparcie aktywności zawodowej pozostających bez zatrudnienia osób po 29 roku życia z obszarów wiejskich w powiatach opoczyńskim, radomszczańskim i tomaszowskim,
- WANT2LEARN w reintegracji edukacyjno-zawodowej młodzieży NEET z województwa łódzkiego,
- Utworzenie ogólnodostępnego placu zabaw w sołectwie Soczówki,
- Zakup i montaż obiektów małej architektury w sołectwie Skórkowice,
- Zagospodarowanie brzegów zalewu w Miedznej Murowanej atrakcją turystyczną Gminy Żarnów,
- Pomoc finansowa dla jednostek samorządu terytorialnego z przeznaczeniem na dofinansowanie zadań w zakresie zakupu sprzętu służącego ochronie życia, zdrowia, mienia lub środowiska przed pożarem, klęską żywiołową lub innym miejscowym zagrożeniem dla jednostek OSP,



- Dotacja z powiatu na realizację zadania Przebudowa drogi powiatowej nr 3125E Marcinków – Chełsty – Grębenice.

### **III. Pozyskane środki zewnętrzne w 2018 roku w kwocie 7.539.758,69 zł:**

- Dotacja z funduszu pomocy pokrzywdzonym oraz pomocy postpenitencjarnej - fundusz sprawiedliwości,
- Dotacja na realizację programu ograniczania niskiej emisji na terenie Gminy Żarnów poprzez wymianę kotłów c.o.,
- Środki na dofinansowanie działalności Warsztatów Terapii Zajęciowej w Żarnowie,
- Projekt Twoja szansa. Wsparcie aktywności zawodowej pozostających bez zatrudnienia osób po 29 roku życia z obszarów wiejskich w powiatach opoczyńskim, radomszczańskim i tomaszowskim,
- Utworzenie ogólnodostępnego placu zabaw w sołectwie Bronów,
- Utworzenie ogólnodostępnego placu zabaw w sołectwie Budków,
- Utworzenie ogólnodostępnego placu zabaw w sołectwie Chełsty,
- Umundurowanie dla Ochotniczych Straży Pożarnych,
- Przebudowa drogi powiatowej nr 3125E Marcinków – Chełsty – Grębenice,
- Przebudowa drogi Soczówki- Wierzchowisko,
- Przebudowa drogi na ulicy Wesołej w Żarnowie,
- Przebudowa drogi w miejscowości Topolice,
- Przebudowa drogi Paszkowice,
- Zagospodarowanie brzegów zalewu w Miedznej Murowanej atrakcją turystyczną Gminy Żarnów,
- Dotacja z Urzędu Marszałkowskiego w Łodzi na zadania dotyczące Modernizacji dróg dojazdowych do gruntów rolnych za 2017 i 2018 r.,
- Dotacja w ramach Rządowego Programu na rzecz Rozwoju oraz Konkurencyjności Regionów poprzez Wsparciem Lokalnej Infrastruktury Drogowej Przebudowa drogi gminnej Malków-Grabków,
- Odnawialne Źródła Energii na terenie Gmin Paradyż i Żarnów – pompy ciepła,
- Odnawialne Źródła Energii na terenie Gmin Paradyż i Żarnów.

### **IV. Pozyskane środki zewnętrzne w 2019 roku w kwocie 5 023 084,38 zł:**

- Środki na dofinansowanie działalności Warsztatów Terapii Zajęciowej w Żarnowie,
- Program ograniczenia niskiej emisji na terenie Gminy Żarnów poprzez wymianę kotłów c.o.,
- Dotacja z WFOŚiGW na utworzenie punktu dydaktycznego " Magiczny Ogród" przy Szkole Podstawowej w Żarnowie,
- Utworzenie ogólnodostępnej altany w sołectwie Marcinków,
- Utworzenie ogólnodostępnej altany w sołectwie Zdyszewice,
- Utworzenie ogólnodostępnej altany w sołectwie Nadole,
- Doposażenie ogólnodostępnej świetlicy wiejskiej w Miedznej Murowanej,
- Zagospodarowanie brzegów zalewu w Miedznej Murowanej atrakcją turystyczną Gminy Żarnów,
- Dotacja z Urzędu Marszałkowskiego w Łodzi na zadanie „Modernizacja drogi dojazdowej do gruntów rolnych”,
- Budowa boiska wielofunkcyjnego przy Szkole Podstawowej w Klewie,
- Przebudowa drogi w miejscowości Dłużniewice,
- Przebudowa drogi na ulicy Zielonej w Żarnowie.



**V. Pozyskane środki zewnętrzne w 2020 roku w kwocie 5.023.084,38 zł.:**

- Dotacja na zadanie Zdalna szkoła – wsparcie Ogólnopolskiego Systemu Edukacji w systemie kształcenia zdalnego,
- Dotacja na zadanie Zdalna szkoła+ – wsparcie Ogólnopolskiego Systemu Edukacji w systemie kształcenia zdalnego,
- CUŚ – centrum usług środowiskowych na rzecz mieszkańców powiatu opoczyńskiego,
- Dotacja na dofinansowanie realizacji zadań własnych organizatorów w zakresie przewozów autobusowych o charakterze użyteczności publicznej,
- Środki na dofinansowanie działalności Warsztatów Terapii Zajęciowej w Żarnowie,
- Dotacja na utworzenie punktu dydaktycznego pn. "Ogród pełen tajemnic" przy SP Klew,
- Dotacja na usunięcie i unieszkodliwienie wyrobów zawierających azbest z terenu Gminy Żarnów,
- Dotacja na zadanie Bezpieczne WTZ i rehabilitacja społeczno-zawodowa osób z niepełnosprawnościami,
- Projekt „Krok na przód”,
- Utworzenie ogólnodostępnego placu zabaw w sołectwie Niemojowice,
- Utworzenie ogólnodostępnego placu zabaw w sołectwie Żarnów,
- Utworzenie ogólnodostępnej siłowni w sołectwie Topolic,
- "Odnawialne Źródła Energi na terenie Gmin Paradyż i Żarnów,
- "Odnawialne Źródła Energi na terenie Gmin Paradyż i Żarnów - pompy ciepła",
- Termomodernizacja Szkoły Podstawowej w Klewie,
- Porozumienie z Nadleśnictwem Opoczno na zadanie Przebudowa drogi gminnej Marcinków - Myślibórz – Ruszenice Nr 107355E,
- Środki z Rządowego Funduszu Inwestycji Lokalnych,
- Dotacja z Urzędu Marszałkowskiego na drogę dojazdową do gruntów rolnych na zadanie Przebudowa drogi wewnętrznej w miejscowości Paszkowic- kolonia,
- Fundusz Dróg Samorządowych na zadanie Przebudowa drogi gminnej Nr 107011E w miejscowości Nadole,
- Fundusz Dróg Samorządowych na zadanie Przebudowa drogi wewnętrznej w miejscowości Topolice.

**Poziom zrealizowanych inwestycji w latach 2016 – 2020 wynosił ponad 20,5 mln zł.**

Poziom wydatków inwestycyjnych na przestrzeni lat był wielkością znaczącą w budżecie gminy. Wysoki udział wydatków inwestycyjnych w strukturze wydatków wskazuje na prorozwojowy charakter gminy. Działalność inwestycyjna ukierunkowana jest nie tylko na rozbudowanie infrastruktury technicznej ale również infrastruktury społecznej. Wydatki inwestycyjne gminy są realizowane głównie dzięki pozyskanym środkom z Unii Europejskiej ale również z dotacji z budżetu państwa oraz współpracy między samorządami. Korzystanie z dofinansowania wymaga niejednokrotnie posiadania środków własnych gminy w tym również poszukiwania innych źródeł finansowania.

Udział procentowy wydatków inwestycyjnych w wydatkach ogółem w poszczególnych latach przedstawia poniższa tabela.



**Poziom zrealizowanych inwestycji w latach 2016 – 2020:**

Rok	Wydatki ogółem	Wydatki inwestycyjne	Udział inwestycji w wydatkach budżetowych
<b>2016</b>	20 207 700,25	605 594,47	<b>3,00%</b>
<b>2017</b>	25 975 440,51	4 710 819,14	<b>18,14%</b>
<b>2018</b>	29 406 169,48	7 734 801,85	<b>26,30%</b>
<b>2019</b>	27 885 943,76	3 277 432,92	<b>11,75%</b>
<b>2020</b>	30 299 353,95	4 183 092,64	<b>13,81%</b>

Wysoki poziom wydatków inwestycyjnych w wydatkach ogółem świadczy o dużej samodzielności finansowej, oraz zdolności do obsługi zadłużenia, racjonalnego korzystania z różnego rodzaju źródeł finansowania inwestycji.

**Wykonanie planu wydatków majątkowych za 2020 r.:**

Dział	Rozdział	Paragraf	Wyszczególnienie	Plan	Wykonanie	udział %
<b>010</b>			<b>Rolnictwo i łowiectwo</b>	<b>10 000,00</b>	<b>8 799,11</b>	<b>87,99</b>
	01010		Infrastruktura wodociągowa i sanitacyjna wsi	10 000,00	8 799,11	87,99
		6050	Wydatki inwestycyjne jednostek budżetowych	10 000,00	8 799,11	87,99
			Budowa sieci wodociągowej w miejscowości Kamieniec	10 000,00	8 799,11	87,99
<b>600</b>			<b>Transport i łączność</b>	<b>2 336 430,00</b>	<b>2 282 158,59</b>	<b>97,68</b>
	60014		Drogi publiczne powiatowe	15 000,00	14 975,25	99,84
		6300	Dotacja celowa na pomoc finansową udzielaną między jednostkami samorządu terytorialnego na dofinansowanie własnych zadań inwestycyjnych i zakupów inwestycyjnych	15 000,00	14 975,25	99,84
			Remont drogi powiatowej nr 3120E na odcinku Żarnów-Pilichowice	15 000,00	14 975,25	99,84
	60016		Drogi publiczne gminne	1 171 600,00	1 145 717,19	97,79
		6050	Wydatki inwestycyjne jednostek budżetowych	1 171 600,00	1 145 717,19	97,79
			Budowa chodnika w parku przy osiedlu Bartoszewicza w Żarnowie	15 000,00	14 017,86	93,45
			Przebudowa drogi gminnej Marcinków - Myślubórz - Ruszenice Nr 107355E	700 000,00	699 535,14	99,93





		Przebudowa drogi gminnej Nr 107011E w miejscowości Nadole	432 200,00	432 164,19	99,99
		Przebudowa drogi Ławki - Młynek - Siedlów	24 400,00	0,00	0,00
60017		Drogi wewnętrzne	1 149 830,00	1 121 466,15	97,53
	6050	Wydatki inwestycyjne jednostek budżetowych	1 149 830,00	1 121 466,15	97,53
		Przebudowa drogi Bronów - Paszkowice	3 000,00	0,00	0,00
		Przebudowa drogi w miejscowości Poręba	3 000,00	3 000,00	100,00
		Przebudowa drogi wewnętrznej Niemojowice - Górki	3 430,00	0,00	0,00
		Przebudowa drogi wewnętrznej w miejscowości Pilichowice dz. nr ew.781/2. 851	8 000,00	0,00	0,00
		Przebudowa drogi wewnętrznej w miejscowości Niemojowice nr ew. działki 273	2 300,00	2 300,00	100,00
		Przebudowa drogi wewnętrznej na ulicy Słonecznej w Miedznej Murowanej	2 700,00	2 700,00	100,00
		Przebudowa drogi wewnętrznej Soczówki - Malków (Szymanów)	14 000,00	7 200,00	51,43
		Przebudowa drogi wewnętrznej w miejscowości Paszkowice - Kolonia	320 000,00	317 370,45	99,18
		Przebudowa drogi wewnętrznej w miejscowości Widuch (nr ew. działki 808 obręb Myślubórz oraz nr ew. działki 102 obręb Widuch)	7 500,00	3 500,00	46,67
		Przebudowa drogi wewnętrznej w miejscowości Niemojowice nr ew. działki 292,258	196 400,00	196 371,90	99,99
		Przebudowa drogi wewnętrznej w miejscowości Topolice	465 000,00	464 699,08	99,94
		Przebudowa drogi wewnętrznej w miejscowości Żarnów os. Bartoszewicza nr ew. dz. 251	67 500,00	67 490,72	99,99
		Remont drogi wewnętrznej w miejscowości Paszkowice nr ew. dz. 19, 100	57 000,00	56 834,00	99,71
<b>700</b>		<b>Gospodarka mieszkaniowa</b>	<b>10 000,00</b>	<b>5 107,68</b>	<b>51,08</b>
	70005	Gospodarka gruntami i nieruchomościami	10 000,00	5 107,68	51,08



	6060	Wydatki na zakupy inwestycyjne jednostek budżetowych	10 000,00	5 107,68	51,08
		Zakup działki nr ew. 1188/2 o pow. 0,0102 ha w Żarnowie	4 000,00	0,00	0,00
		Zakup działki nr ew. 29 o pow. 0,0300 ha w Topolicach	6 000,00	5 107,68	85,13
<b>754</b>		<b>Bezpieczeństwo publiczne i ochrona przeciwpożarowa</b>	<b>324 200,75</b>	<b>274 770,85</b>	<b>84,75</b>
	75412	Ochotnicze straże pożarne	324 200,75	274 770,85	84,75
	6050	Wydatki inwestycyjne jednostek budżetowych	114 200,75	65 770,85	57,59
		Dostawa i montaż garażu dla OSP w Żarnowie	30 000,00	0,00	0,00
		Fundusz sołecki Paszkowice - rozbudowa remizy OSP	17 200,75	7 444,07	43,28
		Rozbudowa budynku OSP w Topolicach	12 000,00	9 840,00	82,00
		Wymiana pokrycia dachowego na budynku remizy OSP w Chełstach	55 000,00	48 486,78	88,16
	6230	Dotacje celowe z budżetu na finansowanie lub dofinansowanie kosztów realizacji inwestycji i zakupów inwestycyjnych jednostek nie zaliczanych do sektora finansów publicznych	210 000,00	209 000,00	99,52
		Dotacja celowa dla OSP w Żarnowie na realizację zadania "Termomodernizacja budynku remizy OSP w Żarnowie"	10 000,00	9 000,00	90,00
		Dotacja celowa na zakup średniego samochodu ratowniczo-gaśniczego dla OSP w Chełstach	200 000,00	200 000,00	100,00
<b>801</b>		<b>Oświata i wychowanie</b>	<b>899 557,48</b>	<b>269 500,26</b>	<b>29,96</b>
	80195	Pozostała działalność	899 557,48	269 500,26	29,96
	6050	Wydatki inwestycyjne jednostek budżetowych	223 774,68	90 796,57	40,57
		Termomodernizacja Szkoły Podstawowej w Klewie	223 774,68	90 796,57	40,57
	6057	Wydatki inwestycyjne jednostek budżetowych	574 415,37	151 898,13	26,44
		Termomodernizacja Szkoły Podstawowej w Klewie	574 415,37	151 898,13	26,44



	6059	Wydatki inwestycyjne jednostek budżetowych	101 367,43	26 805,56	26,44
		Termomodernizacja Szkoły Podstawowej w Klewie	101 367,43	26 805,56	26,44
<b>900</b>		<b>Gospodarka komunalna i ochrona środowiska</b>	<b>4 518 564,50</b>	<b>1 193 087,59</b>	<b>26,40</b>
	90001	Gospodarka ściekowa i ochrona wód	33 140,00	20 148,00	60,80
	6050	Wydatki inwestycyjne jednostek budżetowych	33 140,00	20 148,00	60,80
		Budowa sieci kanalizacyjnej Bronów - Soczówki	15 000,00	8 213,00	54,75
		Rozbudowa oczyszczalni ścieków w Żarnowie	15 140,00	11 935,00	78,83
		Wykonanie przyłącza energetycznego do pompowni ścieków w Miedznej Murowanej	3 000,00	0,00	0,00
	90005	Ochrona powietrza atmosferycznego i klimatu	3 480 424,50	258 434,59	7,43
	6050	Wydatki inwestycyjne jednostek budżetowych	297 821,03	20 492,70	6,88
		Odnawialne Źródła Energii na terenie Gmin Paradyż i Żarnów	187 063,38	20 492,70	10,95
		Odnawialne Źródła Energii na terenie Gmin Paradyż i Żarnów - pompy ciepła	110 757,65	0,00	0,00
	6057	Wydatki inwestycyjne jednostek budżetowych	2 647 583,55	199 883,95	7,55
		Odnawialne Źródła Energii na terenie Gmin Paradyż i Żarnów	1 838 515,28	199 078,10	10,83
		Odnawialne Źródła Energii na terenie Gmin Paradyż i Żarnów - pompy ciepła	809 068,27	805,85	0,10
	6059	Wydatki inwestycyjne jednostek budżetowych	505 019,92	38 057,94	7,54
		Odnawialne Źródła Energii na terenie Gmin Paradyż i Żarnów	350 919,66	37 904,44	10,80
		Odnawialne Źródła Energii na terenie Gmin Paradyż i Żarnów - pompy ciepła	154 100,26	153,50	0,10
	6610	Dotacje celowe przekazane gminie na inwestycje i zakupy inwestycyjne realizowane na podstawie porozumień (umów) między jednostkami samorządu terytorialnego	30 000,00	0,00	0,00



		Zmniejszenie emisji zanieczyszczeń poprzez wymianę źródeł ciepła w Gminach Paradyż i Żarnów	30 000,00	0,00	0,00
	90015	Oświetlenie ulic, placów i dróg	60 000,00	0,00	0,00
	6050	Wydatki inwestycyjne jednostek budżetowych	60 000,00	0,00	0,00
		Budowa oświetlenia ulicznego na ulicy Leśnej i ul. Zielonej w Żarnowie	6 000,00	0,00	0,00
		Budowa oświetlenia ulicznego w Paszkowicach - Kolonia	50 000,00	0,00	0,00
		Budowa oświetlenia ulicznego wzdłuż drogi powiatowej nr 3120E na odcinku Żarnów - Pilichowice	4 000,00	0,00	0,00
	90095	Pozostała działalność	945 000,00	914 505,00	96,77
	6050	Wydatki inwestycyjne jednostek budżetowych	30 000,00	0,00	0,00
		Adaptacja budynku na placu targowym na szalek gminny	30 000,00	0,00	0,00
	6060	Wydatki na zakupy inwestycyjne jednostek budżetowych	915 000,00	914 505,00	99,95
		Zakup koparko-ładowarki oraz ciągnika wraz z kosiarką bijakowa do utrzymania rowów	915 000,00	914 505,00	99,95
<b>921</b>		<b>Kultura i ochrona dziedzictwa narodowego</b>	<b>575 548,04</b>	<b>149 668,56</b>	<b>26,00</b>
	92109	Domy i ośrodki kultury, świetlice i kluby	68 548,04	56 208,43	82,00
	6050	Wydatki inwestycyjne jednostek budżetowych	52 027,04	39 687,43	76,28
		Adaptacja budynku na świetlicę wiejską w Budkowie	5 000,00	4 903,60	98,07
		Adaptacja budynku na świetlicę wiejską w Wierzchowisku	22 000,00	21 758,19	98,90
		Fundusz sołecki Bronów - budowa świetlicy	13 027,04	13 025,64	99,99
		Rozbudowa budynku w Niemojowicach na potrzeby świetlicy środowiskowej	12 000,00	0,00	0,00
	6060	Wydatki na zakupy inwestycyjne jednostek budżetowych	16 521,00	16 521,00	100,00
		Fundusz sołecki Miedzna Murowana - zakup kosiarki	16 521,00	16 521,00	100,00



		samojezdnej			
	92195	Pozostała działalność	507 000,00	93 460,13	18,43
	6050	Wydatki inwestycyjne jednostek budżetowych	507 000,00	93 460,13	18,43
		Budowa sceny w Żarnowie	17 000,00	16 974,00	99,85
		Zagospodarowanie centrum Żarnowa	490 000,00	76 486,13	15,61
<b>Razem</b>			<b>8 674 300,77</b>	<b>4 183 092,64</b>	<b>48,22</b>

## Poziom zadłużenia i jego obsługa

Podstawowym celem polityki długu jest zaspokajanie potrzeb pożyczkowych Gminy oraz minimalizowanie kosztów obsługi zadłużenia. Zaciąganie pożyczek i kredytów często współtowarzyszy w sfinansowaniu zamierzeń rozwojowych gminy ujętych w przedsięwzięciach w Wieloletniej Prognozie Finansowej. Wysokość zadłużenia jest planowana na bezpiecznym poziomie.

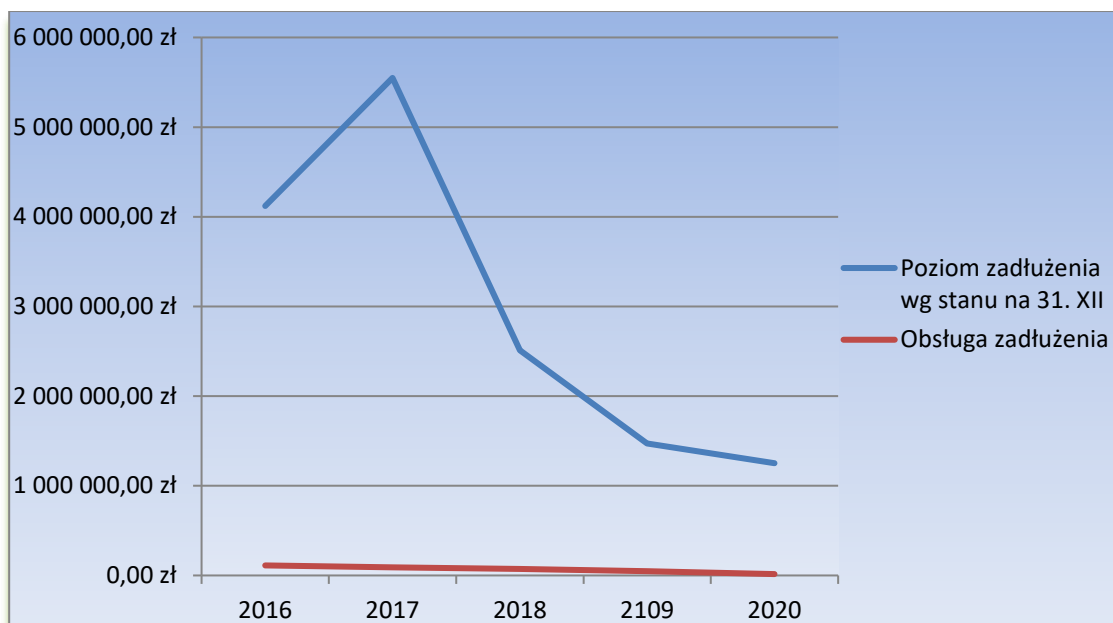
Stan zadłużenia gminy Żarnów na 1 stycznia 2020 r. wynosił **1.472.599,40 zł**. W 2020 r. zaciągnięto zobowiązanie w formie pożyczki na zadanie dotyczące zakupu koparko-ładowarki oraz ciągnika wraz z kosiarką bijakową do utrzymania rowów z WFOŚiGW w Łodzi w kwocie **882.525,00 zł**.

W ciągu 2020 r. dokonano spłaty rat pożyczek i kredytów w łącznej kwocie **1.103.392,05 zł** zaciągniętych w latach **2012–2019 w:**

1. Wojewódzkim Funduszu Ochrony Środowiska i Gospodarki Wodnej w Łodzi, spłacono pożyczki na kwotę 127.113,05 zł,
  2. Banku Spółdzielczym w Żarnowie, spłacono kredyty w wysokości 976.279,00 zł,
- Na dzień 31 grudnia 2020 r. stan zadłużenia Gminy Żarnów wynosił **1.251.732,35 zł**.

**Poziom zadłużenia i koszty obsługi w latach 2016-2020 obrazują poniższe dane:**

	2016	2017	2018	2019	2020
<b>Poziom zadłużenia wg stanu na 31. XII</b>	4 121 666,20	5 548 612,10	2 511 325,20	1 472 599,40	1 251 732,50
<b>Obsługa zadłużenia</b>	111 934,95	89 948,18	72 753,58	45 770,30	15 151,80



Na realizację części inwestycji gmina Żarnów zaciągała pożyczki i kredyty latach 2016 – 2020, które sukcesywnie są spłacane, a stopień zadłużenia jest systematycznie zmniejszany.

Corocznie planowane i wykonane wskaźniki spłaty kredytów i pożyczek, obsługi długu oraz spłaty potencjalnych poręczeń i gwarancji do dochodów ogółem nie przekraczały wskaźników maksymalnego obciążenia z tytułu spłaty długu jednostki samorządu terytorialnego ustalonego zgodnie z art. 243 ustawy z dnia 27 sierpnia 2009 roku o finansach publicznych, jako średniej arytmetycznej obliczonej dla ostatnich 3 lat relacji dochodów bieżących powiększonych o dochody ze sprzedaży majątku oraz pomniejszonych o wydatki bieżące, do dochodów ogółem budżetu.

Wieloletnia prognoza finansowa gminy Żarnów na lata 2020-2025 przedstawia informację o spełnieniu wskaźnika spłaty zobowiązań określonego w art. 243 cytowanej ustawy.

## 2.2. Wykonanie wydatków inwestycyjnych. Fundusz Sołecki w Gminie Żarnów

W ramach zadań inwestycyjnych w roku 2020 zrealizowano zadania opisane poniżej:

### 1. „Przebudowa drogi wewnętrznej w miejscowości Topolice”

W sierpniu 2019 roku Gmina Żarnów w ramach ogłoszonego konkursu, złożyła **wniosek drogowy** do Wojewody Łódzkiego o wsparcie i udzielenie dofinansowania ze środków Łódzkiego Urzędu Wojewódzkiego w Łodzi w ramach **Funduszu Dróg Samorządowych**.

W dniu 22 maja 2020 roku podpisana została umowa o udzielenie dofinansowania ze środków Funduszu Dróg Samorządowych między Wojewodą Łódzkim, a Gminą Żarnów.

W dniu 28.04.2020 r. ogłoszono przetarg nieograniczony na wykonanie robót budowlanych polegających na przebudowie drogi w miejscowości Topolice w ramach w/w zadania.

W ramach zadania przebudowana została droga o łącznej długości ok. 1 000 m.

W zakres inwestycji wchodziły roboty drogowe w zakresie jezdni, poboczy i przepustów, m. in.:

- roboty przygotowawcze i rozbiórkowe;
- roboty rozbiórkowe;
- roboty ziemne;



- wykonanie remontu jezdni o nawierzchni mineralno – bitumicznej;
- wykonanie poboczy utwardzonych;
- regulacja i zabezpieczenie urządzeń podziemnych;
- remont rowów przydrożnych;
- remont przepustów drogowych;
- remont zjazdów (z kruszywa łamanego, kostki betonowej, mineralno – bitumicznych);
- stała organizacja ruchu.

Głównym Wykonawcą inwestycji było **Przedsiębiorstwo Handlowo – Usługowe „KAMI” Katarzyna Kmita Kurzelów, ul. Młynarska 12, 29-100 Włoszczowa.**

Całkowity koszt zadania: 464 699,08 zł

Dofinansowanie z Funduszu Dróg Samorządowych: 318 414,00 zł

Dofinansowanie z Rządowego Funduszu Inwestycji Lokalnych: 145 951,00 zł

Wkład własny: 334,08 zł

W dniu 08.10.2020 roku inwestycja została odebrana i przekazana do eksploatacji.

Zadanie współfinansowane w ramach Rządowego Funduszu Inwestycji Lokalnych ze środków Funduszu Przeciwdziałania COVID-19 dla jednostek samorządu terytorialnego.

## **2. „Przebudowa drogi gminnej Nr 107011E w miejscowości Nadole”**

W sierpniu 2019 roku Gmina Żarnów w ramach ogłoszonego konkursu, złożyła **wniosek drogowy** do Wojewody Łódzkiego o wsparcie i udzielenie dofinansowania ze środków Łódzkiego Urzędu Wojewódzkiego w Łodzi w ramach **Funduszu Dróg Samorządowych**.

W dniu 22 maja 2020 roku podpisana została umowa o udzielenie dofinansowania ze środków Funduszu Dróg Samorządowych między Wojewodą Łódzkim, a Gminą Żarnów.

W ramach zadania przebudowana została droga o łącznej długości ok. 845 m. W dniu 28.04.2020 r. ogłoszono przetarg nieograniczony na wykonanie robót budowlanych polegających na przebudowie drogi w miejscowości Nadole w ramach w/w zadania.

W ramach zadania przebudowana zostanie droga o łącznej długości ok. 845 m. W zakres inwestycji wchodziły roboty drogowe w zakresie jezdni, poboczy i przepustów, m. in.:

- roboty przygotowawcze;
- roboty ziemne;
- wykonanie podbudowy z kruszywa stabilizowanego mechanicznie;
- wykonanie nawierzchni bitumicznej;
- wykonanie robót wykończeniowych.

Głównym Wykonawcą inwestycji było **Przedsiębiorstwo Handlowo – Usługowe „KAMI” Katarzyna Kmita Kurzelów, ul. Młynarska 12, 29-100 Włoszczowa.**

Całkowity koszt zadania: **432 164,19 zł**

Dofinansowanie z Funduszu Dróg Samorządowych: 302 514,00 zł

Dofinansowanie z Rządowego Funduszu Inwestycji Lokalnych: 129 317,00 zł

Wkład własny: 333,19 zł

W dniu 10.09.2020 roku inwestycja została odebrana i przekazana do eksploatacji.

Zadanie współfinansowane w ramach Rządowego Funduszu Inwestycji Lokalnych ze środków Funduszu Przeciwdziałania COVID-19 dla jednostek samorządu terytorialnego.

## **3. „Przebudowa drogi wewnętrznej w miejscowości Żarnów os. Bartoszewicza nr ew. dz. 251”**

W dniu 28.05.2020 r. ogłoszono przetarg nieograniczony na wykonanie robót budowlanych



polegających na przebudowie drogi w miejscowości Żarnów os. Bartoszewicza w ramach w/w zadania. W terminie składania ofert tj. do dnia 15.06.2020 r. wpłynęła 1 oferta. Najkorzystniejszą ofertę złożył **Zakład Robót Drogowych DUKT Sp. z o.o., ul. Zakładowa 17, 26-052 Nowiny**. Umowa na wykonanie robót budowlanych z w/w Wykonawcą podpisana została w dniu 25.06.2020 roku.

Przebudowana droga obejmowała odcinek o łącznej długości 138,00 m.

W zakres inwestycji wchodziły roboty drogowe przebudowy istniejącej nawierzchni kamiennej na asfaltową, budowa poboczy, remont nawierzchni asfaltowej na pierwszych 8 m drogi. Całkowity koszt zadania: **68 425,52 zł**.

W dniu 24.08.2020 roku inwestycja została odebrana i przekazana do eksploatacji.

Zadanie współfinansowane w ramach Rządowego Funduszu Inwestycji Lokalnych ze środków Funduszu Przeciwdziałania COVID-19 dla jednostek samorządu terytorialnego.

#### **4. „Przebudowa drogi wewnętrznej w miejscowości Niemojowice nr ew. działki 292, 258”**

W dniu 28.05.2020 r. ogłoszono przetarg nieograniczony na wykonanie robót budowlanych polegających na przebudowie drogi w miejscowości Niemojowice w ramach zadania pn.: **„Przebudowa drogi wewnętrznej w miejscowości Niemojowice nr ew. działki 292, 258”**.

W terminie składania ofert tj. do dnia 15.06.2020 r. wpłynęły 3 oferty

Najkorzystniejszą ofertę złożył **Zakład Robót Drogowych DUKT Sp. z o.o., ul. Zakładowa 17, 26-052 Nowiny**.

Planowana do przebudowy droga obejmuje odcinek o łącznej długości 568,86 m.

W zakres inwestycji wchodzi roboty drogowe w zakresie jezdni, poboczy i przepustów, m. in.:

- wykonanie nawierzchni mineralno – bitumicznej
- wykonanie obustronnych poboczy utwardzonych;
- wykonanie mijanki;
- przebudowę istniejącego zjazdu z drogi gminnej.

Całkowity koszt zadania: **196 371,90 zł**.

Dofinansowanie z Rządowego Funduszu Inwestycji Lokalnych: 196 371,00 zł

Wkład własny: 0,90 zł

W dniu 24.08.2020 roku inwestycja została odebrana i przekazana do eksploatacji.

Zadanie współfinansowane w ramach Rządowego Funduszu Inwestycji Lokalnych ze środków Funduszu Przeciwdziałania COVID-19 dla jednostek samorządu terytorialnego.

#### **5. „Termomodernizacja Szkoły Podstawowej w Klewie”**

W dniu 31.07.2019 r. Gmina Żarnów złożyła do Urzędu Marszałkowskiego Województwa Łódzkiego wniosek o dofinansowanie projektu z Europejskiego Funduszu Rozwoju Regionalnego Programu Operacyjnego Województwa Łódzkiego na lata 2014-2020 dla zadania pn.: **„Termomodernizacja Szkoły Podstawowej w Klewie”**.

Po weryfikacji oraz pozytywnej ocenie złożonego wniosku Gmina Żarnów na ww. zadanie uzyskała dofinansowanie i dniu **04.08.2020 r.** podpisała umowę o dofinansowanie projektu z Europejskiego Funduszu Rozwoju Regionalnego Programu Operacyjnego Województwa Łódzkiego na lata 2014-2020 dla ww. zadania z Zarządzeniem Województwa Łódzkiego.

Na realizację ww. zadania ogłoszono przetarg nieograniczony na wykonanie robót budowlanych polegających na termomodernizacji budynku Szkoły Podstawowej im. M. Skłodowskiej – Curie w Klewie.

Zakres rzeczowy przedmiotu zamówienia został podzielony na części:

##### **1) Część 1 – Wykonanie kotłowni na pellet wraz z instalacją C.O.**

- a) wykonanie kotłowni na pellet;





- b) wykonanie instalacji centralnego ogrzewania.
- 2) **Część 2 – Docieplenie budynku SP w Klewie**
  - a) termomodernizacja ścian zewnętrznych
  - b) termomodernizacja dachu;
  - c) remont instalacji odgromowej;
  - d) wymiana opraw oświetleniowych;
  - e) remont schodów wejściowych do budynku.

Najkorzystniejszą ofertę na wykonanie kotłowni na pellet wraz z instalacją C.O. złożyło Konsorcjum: **LIDER: Hydratec Jakub Łozowicki**, ul. Mickiewicza 42/93, 15-232 Białystok **PARTNER: Hydratec Sp. z o.o.**, ul. por. Anatola Radziwonika 12, 15-166 Białystok na kwotę **348 799,99 brutto**. Roboty zostały zrealizowane w okresie od 24.08.2020 r. do dnia 30.10.2020 r.

Natomiast najkorzystniejszą ofertę na docieplenie budynku SP w Klewie złożył **Zakład Ogólnobudowlany „RAWOS-BUD” Sebastian Zychowicz**, ul. Wyzwolenia 10, 96-200 Rawa Mazowiecka na kwotę **268 577,76 zł brutto**. Roboty wykonane zostały w czasie 22.10.2020 r. do dnia 21.12.2020 r.

W dniu 05.08.2020 r. zostało ogłoszone rozeznanie cenowe na zakup, dostawę i montaż 1 szt. tablicy informacyjnej o wymiarach minimalnych 80x120 cm w ramach zadania pn.: **„Termomodernizacja Szkoły Podstawowej w Klewie”**.

W terminie składania ofert tj. do dnia **11.08.2020 r.** wpłynęły 3 oferty.

Wybrano najkorzystniejszą ofertę tj. **Pracownia Szydłów i Reklam s.c. Robert Czagowiec, Tomasz Buśkiewicz**, ul. Wrzeciono 48, 01-956 Warszawa. **Cena oferty brutto – 922,50 zł.**

Zadanie zostało zrealizowane w dniu 27.08.2020 r.

W dniu 18.08.2020 r. zostało ogłoszone rozeznanie cenowe na usługę sprawowania kompleksowego nadzoru inwestorskiego nad zadaniem **„Termomodernizacja Szkoły Podstawowej w Klewie”**, współfinansowanego przez Unię Europejską ze środków Europejskiego Funduszu Rozwoju Regionalnego w ramach Regionalnego Programu Operacyjnego Województwa Łódzkiego na lata 2014-2020.

Przedmiotem zamówienia była usługa sprawowania kompleksowego nadzoru inwestorskiego nad ww. zadaniem podzielonym na dwie części:

- 1) **Część 1 – Wykonanie kotłowni na pellet wraz z instalacją C.O.**
- 2) **Część 2 – Docieplenie budynku SP w Klewie**

W terminie składania ofert tj. do dnia **25.08.2020 r.** wpłynęło 7 ofert. Wybrano najkorzystniejszą tj. **KNK Budownictwo Zbigniew Gajos** ul. Zagorska 171, 25-346 Kielce na kwotę **brutto 8 200,00 zł.**

Zadanie pn. **„Termomodernizacja Szkoły Podstawowej w Klewie”** zostało dofinansowane ze środków Regionalnego Programu Operacyjnego Województwa Łódzkiego na lata 2013-2020 w kwocie **413 905,45 zł**. Całkowita wartość projektu: **630 075,19 zł**.

Przedmiotem projektu była kompleksowa termomodernizacja budynku Szkoły Podstawowej w Klewie. W ramach projektu w budynku została wykonana termomodernizacja ścian zewnętrznych oraz dachu, remont instalacji odgromowej, wymiana opraw oświetleniowych, instalacja c.o., modernizacja kotłowni, montaż zaworów termostatycznych. W szkole stare źródło ciepła zostało wymienione na piec nowej generacji na biomasę. Główną grupą docelową realizowanej inwestycji są dzieci uczęszczające do placówki oraz ludność mieszkająca w bezpośredniej lokalizacji z obiektem szkoły w Klewie.

Termomodernizacja budynku pozytywnie wpłynęła na środowisko na terenie Gminy Żarnów. Projekt przyczynił się do zrównoważonego rozwoju poprzez osiągnięcie efektów ekonomicznych, ekologicznych oraz społecznych. Głównym celem projektu była termomodernizacja budynku Szkoły Podstawowej w Klewie, której efektem będzie poprawa jakości życia w regionie poprzez poprawę



jakości powietrza.

## **6. „Przebudowa drogi wewnętrznej w miejscowości Paszkowice – Kolonia”**

W dniu 24.06.2020 r. ogłoszono przetarg nieograniczony na wykonanie robót budowlanych polegających na przebudowie drogi wewnętrznej w miejscowości Paszkowice w ramach zadania pn.: **„Przebudowa drogi wewnętrznej w miejscowości Paszkowice - Kolonia”**.

W terminie składania ofert tj. do dnia 10.07.2020 r. wpłynęło 8 ofert.

Za najkorzystniejszą uznano ofertę nr 1, którą złożyła Firma Zakład Robót Drogowych DUKT Sp. z o.o., ul. Zakładowa 17, 26-052 Nowiny na kwotę **295 195,45 zł**

Całkowita wartość zadania 295 195,45 zł

Dofinansowanie: 177 117, 00 zł z Urzędu Marszałkowskiego Województwa Łódzkiego Departament Rolnictwa i Ochrony Środowiska

Wkład własny: 118 078, 45 zł

Przebudowana droga obejmowała odcinek o łącznej długości 990,00 m.

W zakres inwestycji wchodziły roboty drogowe w zakresie jezdni, poboczy i przepustów, m. in.:

- roboty przygotowawcze;
- roboty ziemne;
- wykonanie podbudowy z kruszywa stabilizowanego mechanicznie
- wykonanie nawierzchni bitumicznej;
- oznakowanie pionowe;
- wykonanie robót wykończeniowych.

Roboty wykonane zostały w czasie od dnia 30.07.2020 r. do dnia 24.09.2020 r.

## **7. „Zakup koparko – ładowarki oraz ciągnika wraz z kosiarką bijakową do utrzymania rowów”**

Gmina Żarnów w wyniku przetargu nieograniczonego zakupiła koparko-ładowarkę oraz ciągnik z kosiarką bijakową do utrzymania rowów. Zakupienie sprzętu było możliwe dzięki **pożyczce uzyskanej z Wojewódzkiego Funduszu Ochrony Środowiska i Gospodarki Wodnej w Łodzi w kwocie 882 525,00 zł** w ramach zadania pn.: **„Zakup koparko-ładowarki oraz ciągnika z kosiarką bijakową do utrzymania rowów”**.

Ciągnik wraz z kosiarką bijakową do utrzymania rowów zostały dostarczone do Urzędu Gminy w dniu 24.09.2020 r., natomiast koparko-ładowarka w dniu 28.09.2020 r.

Wartość ogólna zadania po przetargu to: **914 505,00 zł**.

Nowa koparko – ładowarka oraz ciągnik wraz z kosiarką bijakową do utrzymania rowów to kolejna inwestycja w Gminie Żarnów. Założeniem władz jest podejmowanie działań mających na celu rozwój Gminy i dobro jej mieszkańców.

Zakupiony sprzęt przyniesie wiele korzyści dla gminy, pozwoli na prowadzenie bieżącej konserwacji rowów przydrożnych oraz pomoc w konserwacji rowów melioracyjnych. Umożliwią one odprowadzenie wody z gruntów rolnych, a utrzymanie ich we właściwym stanie pozwoli na ochronę gospodarstw rolnych przed ich zalewaniem, co wpłynie pozytywnie na właściwą vegetację roślin oraz utrzymanie właściwych stosunków wodnych. W głównej mierze sprzęt wykorzystywany będzie do usuwania awarii sieci wodociągowej i kanalizacyjnej oraz ich konserwacji. Będzie również pomocny między innymi przy odsnieżaniu dróg gminnych oraz podczas odmulania i czyszczenia rowów. W miarę potrzeb sprzęt wykorzystywany będzie do realizacji zadań związanych z budową i remontem dróg gminnych.

Realizacja zadania umożliwiła bezawaryjną pracę sieci wodociągowej i kanalizacyjnej oraz oczyszczalni ścieków. Brak awarii sieci kanalizacyjnej uniemożliwi wycieki ścieków komunalnych z rurociągów, studni rewizyjnych oraz przepompowni. Realizacja zadania przyczyni się także do



prawidłowego utrzymania zieleni na terenie naszej Gminy m.in. do wykaszania i udrażniania rowów, co zapobiegnie podtapianiu posesji oraz działek położonych wzdłuż dróg gminnych. Nowe maszyny dzięki swej wszechstronności z pewnością ułatwią i usprawnią pracę pracownikom Gminy Żarnów.

#### **8. „Przebudowa drogi gminnej Marcinków - Myślibórz - Ruszenice Nr 107355E”**

W dniu 27.07.2020 r. ogłoszono przetarg nieograniczony na wykonanie robót budowlanych polegających na przebudowie drogi gminnej Marcinków – Myślibórz – Ruszenice w ramach zadania pn.: „**Przebudowa drogi gminnej Marcinków – Myślibórz – Ruszenice Nr 107355E**”.

W terminie składania ofert tj. do dnia 19.08.2020 r. wpłynęło 8 ofert.

Najtańszą ofertę, złożyła Firma Zakład Robót Drogowych DUKT Sp. z o.o. ul. Zakładowa 17, 26-052 Nowiny na kwotę: dla Części I **464 092,71 zł** oraz dla Części II **183 132,24 zł**

Zadanie realizowane jest wspólnie przez Gminę Żarnów oraz Gospodarstwo Leśne Lasy Państwowe Nadleśnictwo Opoczno z siedzibą w Sitowej 15.

Finansowanie zadania: Gmina Żarnów 40% kosztów całkowitych zadania, Nadleśnictwo Opoczno 60% kosztów całkowitych zadania.

Zadanie zostało podzielone na dwie części:

##### **1) Część I: Przebudowa drogi Widuch Ruszenice (przedmiotem postępowania jest odcinek 4+508 - 6+034,78)**

- Wykonanie robót przygotowawczych
- Wykonanie nawierzchni jezdni
- Wykonanie pobocza
- Wykonanie odwodnienia
- Wykonanie elementów bezpieczeństwa ruchu

##### **2) Część II: Przebudowa drogi Widuch Zdyszewice**

- wykonanie robót rozbiórkowych
- wykonanie robót ziemnych
- umocnienie skarp i dna rowów
- profilowanie i zagęszczenie nawierzchni
- wykonanie podbudowy górnej;
- wykonanie warstwy ścieralnej
- utwardzenie poboczy;
- oznakowanie pionowe

Zadanie zostało zrealizowane w okresie od 17.09.2020 r. do 30.10.2020 r.

Zadanie współfinansowane w ramach Rządowego Funduszu Inwestycji Lokalnych ze środków Funduszu Przeciwdziałania COVID-19 dla jednostek samorządu terytorialnego.

#### **9. „Remont drogi wewnętrznej w miejscowości Paszkowice nr ew. dz. 19, 100”**

W dniu 31.07.2020 r. ogłoszono przetarg nieograniczony na wykonanie robót budowlanych polegających na remoncie drogi w miejscowości Paszkowice w ramach zadania pn.: „**Remont drogi wewnętrznej w miejscowości Paszkowice nr ew. dz. 19, 100**”.

W terminie składania ofert tj. do dnia 17.08.2020 r. wpłynęły 3 oferty.

Za najkorzystniejszą uznano ofertę Nr 1, tj.: Firmę Zakład Robót Drogowych DUKT Sp. z o.o., ul. Zakładowa 17, 26-052 Nowiny na kwotę **56 334,00 zł**.

W dniu 28.08.2020 r. Gmina Żarnów rozstrzygnęła przetarg nieograniczony na ww. zadanie i podpisała umowę z ww. Wykonawcą. Roboty wykonane zostały w czasie od dnia 03.09.2020 r. do dnia 24.09.2020 r.



Przebudowana droga obejmowała odcinek o łącznej długości 300,00 m.

Zostały wykonane roboty drogowe polegające m. in. na profilowaniu i zagęszczeniu podłoża, wykonaniu podbudowy z kruszywa łamanego, oczyszczeniu i skropieniu podbudowy, wykonaniu nawierzchni z betonu asfaltowego, ustawieniu znaków pionowych.

#### **10. „Zagospodarowanie centrum Żarnowa”**

W dniu 09.11.2020 r. zostało ogłoszone rozeznanie cenowe **na wykonanie ogrodzenia terenu targowiska gminnego w Żarnowie w ramach zadania pn.: „Zagospodarowanie centrum Żarnowa”**. W terminie składania ofert tj. do dnia 20.11.2020 r. wpłynęło 7 ofert.

W wyniku rozeznania cenowego przeprowadzonego w dniu 20.11.2020 roku na wykonanie ogrodzenia terenu targowiska gminnego w Żarnowie w ramach zadania pn.: „Zagospodarowanie centrum Żarnowa” **wybrano: ofertę Nr 6 Zakład Ślusarski „MARIO” Ubysz Mariusz Topolice 91, 26-330 Żarnów. Cena oferty brutto – 43 000,00 oraz konieczne roboty dodatkowe na kwotę: 2 060,31 zł**

Przedmiot zlecenia został odebrany z dniem 23.12.2020 r.

W dniu 10.12.2020 r. został ogłoszony przetarg nieograniczony na wykonanie zadania pn.: **„Zagospodarowanie centrum Żarnowa”**. Zakres zamówienia obejmuje:

- 1) budowę utwardzenia na działce budowlanej w miejscowości Żarnów o łącznej powierzchni 723,0 m<sup>2</sup>
- 2) budowę zjazdu publicznego z drogi gminnej ul. Topolowa
- 3) remont drogi w miejscowości Żarnów dz. 117/4, 877/2, 877/5
- 4) remont utwardzenia na działce budowlanej targowiska gminnego w miejscowości Żarnów

W terminie składania ofert tj. do dnia 29.12.2020 r. **wpłynęły 2 oferty. Za najkorzystniejszą uznano ofertę nr 1 – Zakład Robót Drogowych DUKT Sp. z o.o. ul. Zakładowa 17, 26-052 Nowiny.**

Umowa z w/w Wykonawcą została podpisana w dniu 20.01.2021 r.

Koszt brutto robót budowlanych **380 685,00 zł.**

Termin realizacji zadania: do dnia 30.04.2021 r.

Zadanie współfinansowane w ramach Rządowego Funduszu Inwestycji Lokalnych ze środków Funduszu Przeciwdziałania COVID-19 dla jednostek samorządu terytorialnego.

#### **11. „Remont drogi w miejscowości Klew”**

W dniu 01.12.2020 r. podpisana została umowa na wykonanie remontu drogi w miejscowości Klew w ramach zadania pn.: **„Remont drogi w miejscowości Klew”**. Miejsce realizacji: dz. nr ew. gr. 208 obręb Klew.

Wykonawca: **Przedsiębiorstwo Robót Drogowych ROADSTAR Sp. z o.o., Pawłów 100, 27-225 Pawłów.**

W dniu 18.12.2020 r. komisja odbiorowa dokonała odbioru końcowego i przekazała do eksploatacji w/w inwestycję.

**Całkowita wartość zadania: 39 897,26 zł**

#### **12. „Odnawialne Źródła Energii na terenie Gmin Paradyż i Żarnów”**

Gmina Żarnów zawarła w dniu **31 lipca 2019 r.** umowę z Województwem Łódzkim, o dofinansowanie projektu **„Odnawialne źródła energii na terenie Gmin Paradyż i Żarnów”** w ramach Regionalnego Programu Operacyjnego Województwa Łódzkiego na lata 2014 – 2020. Całkowita wartość projektu wynosi **4 511 594,37 zł**, w tym **kwota dofinansowania – 3 506 089,56 zł** i **środki własne – 1 005 504,81 zł.**

Głównym powodem realizacji projektu oraz przyczyną jego podjęcia jest zidentyfikowana



**nadmierna emisja szkodliwych gazów do atmosfery** na terenie gmin Żarnów i Paradyż oraz niewystarczający udział OZE w całkowitym bilansie energetycznym gmin. Obecna sytuacja wpływa niekorzystnie na jakość środowiska naturalnego obu gmin. Z powyższych względów zdecydowano więc o realizacji projektu, którego celem nadrzędnym jest **osiągnięcie efektu ekologicznego**, polegającego na zwiększeniu produkcji energii elektrycznej ze źródeł odnawialnych w gminie Żarnów i Paradyż. Celem bezpośrednim jest zaprojektowanie, zakup, dostawa i montaż **275 mikroinstalacji OZE**, w tym 225 mikroinstalacji fotowoltaicznych, 30 instalacji kolektorów słonecznych i 20 kotłów na biomasę, służących do częściowego pokrycia zapotrzebowania gospodarstw domowych na energię elektryczną i na ciepło.

Realizacja w/w zadania przyczyni się do **wzrostu poziomu życia mieszkańców gmin partnerskich** dzięki inwestycji w nowoczesne technologie przyjazne środowisku, wpłynie na **poprawę stanu środowiska naturalnego** w wyniku ograniczenia emisji zanieczyszczeń do atmosfery oraz niewątpliwie pozytywnie wpłynie na **korzyści społeczno – gospodarcze** dla bezpośrednich beneficjentów projektu.

W chwili obecnej został ogłoszony przetarg nieograniczony na wykonanie ww. zadania. Przedmiotem zamówienia jest dostawa, montaż oraz uruchomienie odnawialnych źródeł energii na terenie gmin Paradyż i Żarnów. Dostawa, montaż (wraz z wykonaniem niezbędnych robót budowlanych) i uruchomienie na terenie gmin Paradyż i Żarnów 275 mikroinstalacji OZE.

Przez mikroinstalację (nazywaną również instalacją) rozumie się zestaw urządzeń, przyrządów sterujących i kontrolnych, okablowania i innych elementów tworzących całość funkcjonalną zdolną do produkcji energii oraz roboty zrealizowane przez Wykonawcę w Lokalizacji Instalacji w zakresie umożliwiającym prawidłowe uruchomienie i funkcjonowanie Instalacji zgodnie z jej przeznaczeniem.

Gmina Żarnów ogłosiła przetarg nieograniczony na ww. zadanie z podziałem na części tj.: **CZEŚĆ I** obejmująca: wykonanie wizji lokalnych, dostawa urządzeń oraz wykonanie kompletnych instalacji fotowoltaicznych wyposażonych w zestaw modułów fotowoltaicznych wykorzystujących energię słoneczną do wytworzenia energii elektrycznej na potrzeby własne z możliwością przesłania nadwyżki energii do sieci energetycznej.

**CZEŚĆ II** obejmująca: wykonanie wizji lokalnych, dostawę urządzeń oraz wykonanie kompletnych mikroinstalacji kolektorów słonecznych, służących ogrzewaniu.

**CZEŚĆ III** obejmująca: wykonanie wizji lokalnych i dostawa urządzeń oraz wykonanie kompletnych mikro-instalacji pieców na biomasę do obsługi c.o. i wytwarzania c.w.u.

Komisja Przetargowa stwierdziła, że w terminie składania ofert, tj. do dnia 29.06.2020r. do godz. 12:00 wpłynęło 10 ofert.

Na część I w dniu 27.08.2020 roku została podpisana umowa z **Polską Ekologią Sp. z o.o.** ul. Piaskowa 7, 47 – 400 Racibórz na kwotę 3 700 080,00 zł. Zadanie w trakcie realizacji.

Na część II w dniu 07.08.2020 roku została podpisana umowa z **FlexiPower Group sp. z o.o. sp. K.** Kudrowice 12, 95-200 Pabianice na kwotę 385 534,80 zł. Zadanie zostało odebrane.

Na część III w dniu 07.08.2020 roku została podpisana umowa z **FlexiPower Group sp. z o.o. sp. K.** Kudrowice 12, 95-200 Pabianice na kwotę 306 720,00 zł. Zadanie zostało odebrane.

### **13. „Odnawialne źródła energii na terenie Gmin Paradyż i Żarnów - pompy ciepła”**

W dniu **6 listopada 2019 r.** została zawarta umowa pomiędzy Gminą Żarnów, a Wykonawcą **Flexi Power Group Sp. z o.o. Sp.K.** dotycząca realizacji zadania inwestycyjnego „Odnawialne źródła energii na terenie Gmin Paradyż i Żarnów – pompy ciepła”, a także Umowa pomiędzy Gminą Żarnów, a firmą **NEOEnergetyka Sp. z o.o.** w sprawie kompleksowego nadzoru inwestorskiego nad robotami budowlanymi w wyżej wspomnianej inwestycji, współfinansowanej przez Unię Europejską ze środków Europejskiego Funduszu Rozwoju Regionalnego w ramach Regionalnego Programu Operacyjnego Województwa Łódzkiego na lata 2014-2020, Oś Priorytetowa



IV: Gospodarka niskoemisyjna; działanie IV.3: Ochrona powietrza; Poddziałanie: IV.3.2: Ochrona powietrza.

Zamawiający dokonał wyboru oferty Wykonawcy realizacji ww. zadania tj. ofertę Firmy **FlexiPower Group Sp. z o.o. Sp. K., z ceną oferty 1 510 440,00 zł brutto**. Przedmiotem zamówienia jest wykonanie roboty budowlanej polegającej na dostawie i montażu 21 instalacji gruntowych pomp ciepła w gospodarstwach domowych, znajdujących się na terenie Gminy Żarnów (13 instalacji gruntowych pomp ciepła w 13 gospodarstwach domowych) oraz na terenie Gminy Paradyż (8 instalacji gruntowych pomp ciepła w 8 gospodarstwach domowych).

Została również podpisana umowa na kompleksowy nadzór inwestorski nad robotami budowlanymi ww. zadania. Wybrana firma to **NEOEnergetyka Sp. z o.o. z siedzibą w Warszawie**, z ceną oferty **22 632,00 zł brutto**. Na przedmiot zamówienia składa się usługa sprawowania kompleksowego nadzoru inwestorskiego nad robotami budowlanymi w ramach w/w zadania.

Sednem realizacji projektu oraz **powodem jego podjęcia** jest zidentyfikowana **nadmierna emisja szkodliwych gazów do atmosfery** na terenie gmin Żarnów i Paradyż, w tym zwłaszcza pyłów zawieszonych oraz CO<sub>2</sub>.

Przedmiotem umowy jest wykonanie robót budowlanych polegających na dostawie i montażu **21 instalacji gruntowych pomp ciepła** w gospodarstwach domowych, znajdujących się na terenie Gminy oraz na terenie Gminy Paradyż. **Pompy ciepła** są maszynami cieplnymi wymuszającymi przepływ ciepła z obszaru o niższej temperaturze do obszaru o temperaturze wyższej. Proces ten przebiega wbrew naturalnemu kierunkowi przepływu ciepła i zachodzi dzięki dostarczonej z zewnątrz energii mechanicznej (w pompach ciepła sprężarkowych) lub energii cieplnej (w pompach absorpcyjnych).

Realizacja projektu, polegająca na wymianie przestarzałych i niewydajnych źródeł ciepła, przyczyni się do **osiągnięcia efektu ekologicznego** w postaci ograniczenia emisji gazów cieplarnianych i zanieczyszczeń do atmosfery. W efekcie końcowym 21 nieruchomości **uzyska dostęp do energii ze źródeł odnawialnych**, w tym centralnego ogrzewania i ciepłej wody użytkowej. Poprzez realizację zadania z energii odnawialnej możliwe będzie wyprodukowanie 384,35 MWh energii rocznie.

**Ogólny koszt inwestycji to kwota 1 590 655,81 zł**, z czego środki własne 388 737,95 zł i kwota dofinansowania 1 201 917,86 zł.

#### **14. Granty Sołeckie (tzw. marszałkowskie)**

**Gmina Żarnów** pozyskała środki z budżetu Województwa Łódzkiego na rok 2020 w formie dotacji celowej w wysokości **po 10 000,00 zł** przeznaczonej na dofinansowanie n/w zadań własnych gminy w zakresie realizacji małych projektów lokalnych realizowanych na terenach wiejskich.

W ramach projektu zrealizowano zadania pn.: „**Utworzenie ogólnodostępnego placu zabaw w sołectwie Niemojowice**”, „**Utworzenie ogólnodostępnego placu zabaw w sołectwie Żarnów**” oraz „**Utworzenie ogólnodostępnej siłowni zewnętrznej w sołectwie Topolice**”. W nw. sołectwach dostarczono i zamontowano obiekty małej architektury, tj.:

- w sołectwie **Niemojowice**: huśtawkę wagową, huśtawkę bocianie gniazdo, zjeżdżalnię – całkowity koszt zadania: 9 901,50 zł
- w sołectwie **Żarnów**: huśtawkę podwójną, huśtawkę bocianie gniazdo, karuzelę obrotową – całkowity koszt zadania: 9 655,50 zł
- w sołectwie **Topolice**: wahadło+biegacz+twister (urządzenie 3w1) – całkowity koszt zadania: 5 362,80 zł

Dobrze wyposażone place zabaw przyczyniły się do poprawy jakości spędzania wolnego czasu, wpłynęły na rozwój wsi pod względem rekreacyjnym oraz zaspokoiły potrzeby społeczne i kulturalne mieszkańców. Zagospodarowanie tych terenów wpłynęły na ożywienie wspólnych więzi



społeczeństwa i wzmocniły ich aktywizację, co wyraziło się w życiu wsi i gminy. Projekt przyczynił się więc do poprawy warunków życia najmłodszych mieszkańców sołectwa.

#### **15. „Usuwanie odpadów z folii rolniczych, siatki i sznurka do owijania balotów, opakowań po nawozach i typu Big Bag”**

Przedmiotem zamówienia było usunięcie folii rolniczych i innych odpadów pochodzących z działalności rolniczej w Gminie Żarnów, obejmujące odbiór, unieszkodliwienie oraz poddanie odzyskowi odpadów pochodzących z działalności rolniczej, tj. folia rolnicza, siatki i sznurki do owijania balotów, opakowania po nawozach i opakowania typu Big Bag z terenu Gminy Żarnów.

Zadanie realizowane w ramach programu „Racjonalne gospodarowanie odpadami i ochrona powierzchni ziemi „Usuwanie folii rolniczych i innych odpadów pochodzących z działalności rolniczej” finansowane ze środków NFOŚiGW w Warszawie. Kwota otrzymanego dofinansowania to 6 697,22 zł. Łączna ilość odebranych odpadów wynosiła 14,466 Mg.

W wyniku przeprowadzonego rozeznania cenowego wpłynęła 1 oferta tj.:

##### **1. PHU „SO-MASZ” s.c. Janusz i Krzysztof Socha ul. Leśników Polskich 65, 98-100 Łask na kwotę brutto: 7 233,00 zł**

W dniu 06.11.2020 r. rozstrzygnięto rozeznanie cenowe i wybrano ww. Wykonawcę na realizację ww. zadania, z którym została podpisana umowa.

Zadanie zostało zrealizowane z dniem 25.01.2021 r.

#### **16. „Budowa chodnika w parku przy osiedlu Bartoszewicza”**

Budowa chodnika o łącznej długości ok. 130,00 mb, dz. nr ew. gr. 7 obręb Żarnów.

Wartość ogólna na inwestycji wyniosła 14 017,86 zł

#### **17. „Zmniejszenie emisji zanieczyszczeń w Gminie Paradyż i Żarnów poprzez wymianę źródeł ciepła”.**

W dniu 13.03.2020 r. do Urzędu Marszałkowskiego Województwa Łódzkiego Departament ds. Regionalnego Programu Operacyjnego Gmina Paradyż (Lider) w partnerstwie z Gminą Żarnów (Partner) złożyła wniosek o dofinansowanie zadania pn.: „Zmniejszenie emisji zanieczyszczeń w Gminie Paradyż i Żarnów poprzez wymianę źródeł ciepła”.

Głównym celem projektu jest zmniejszenie zanieczyszczenia powietrza na terenie Gminy Paradyż oraz Żarnów poprzez wymianę niskosprawnych i nieekologicznych źródeł ciepła na nowe bardziej ekologiczne źródła ciepła. W wyniku realizacji zadania osiągnięte zostaną także cele pośrednie stanowiące jednocześnie korzyści społeczno-gospodarcze takie jak:

- poprawa jakości powietrza dzięki ograniczeniu niskiej emisji powierzchniowej i ograniczeniu emisji gazów cieplarnianych i pyłów;
- spadek zużycia paliw kopalnianych służących produkcji energii cieplnej;
- zmniejszenie zjawiska ubóstwa energetycznego poprzez zmniejszenie obciążenia budżetów gospodarstw domowych;
- poprawa warunków życia mieszkańców regionów;
- wzrost wiedzy mieszkańców z zakresu ochrony środowiska i wykorzystania ekologicznych źródeł energii, promowanie postaw związanych z oszczędzaniem energii;
- przeciwdziałanie zmianą klimatu;
- zwiększenie bezpieczeństwa energetycznego.

W ramach zadania na terenie Gminy Paradyż i Żarnów łącznie zmodernizowanych zostanie 46 źródeł ciepła w tym:

- kotłów na gaz ziemny – 13 szt.



- kotłów na gaz płynny – 13 szt.
- kotłów na biomasę (pellet) - 6 szt.
- kotłów na biomasę (pyroliza) – 2 szt.
- kotłów na ekogroszek (5 klasy) – 10 szt.
- powietrznych pomp ciepła - 2 szt.

Koszty ogólne zadania: 1 840 370,17 zł

Planowana wysokość dotacji: 1 534 714,60 zł

Planowany wkład własny: 305 655,57 zł

Planowany termin realizacji zadania: 30.06.2022 r.

W najbliższym czasie Lider Projektu podpisze umowę o dofinansowanie zadania z Urzędem Marszałkowskim oraz ogłosi postępowanie o udzielenie zamówienia publicznego w trybie przetargu nieograniczonego celem wyłonienia Wykonawcy w/w zadania.

### Fundusz Sołecki w Gminie Żarnów

<b>Fundusz sołecki 2020</b>							
Lp.	Sołectwo	Przyznana kwota	Planowane zadania	Wykonawca	Wartość zadania	Etap realizacji	Pozostałe środki do wykorzystania
1.	Afryka	9 274,91 zł	Remont drogi gminnej - zakup kruszywa	Nik-Wan Usługi transportowe Aneta Firlej ul. Posłów Greckich 4/21 26-600 Radom	9 274,00 zł	Kruszywo - 209,44 t	0,91 zł
2.	Antoniów	12 478,98 zł	Plac zabaw	Simba s.c. M.Ćwirzeń, W. Gęsicki Zamborzyce Tereszyńskie 74 20-515 Lublin	10 525,00 zł	- huśtawka wagowa z siedziskiem, uchwytami i odbojnikami - huśtawka podwójna - zjeżdżalnia - ławka parkowa - 2 szt.	0,98 zł
			Ławki z oparciem	Tęczowe Place Zabaw Benedykt Korzeb Ul. Warszawska 6/32 15-063 Białystok	1 953,00 zł	Dostawa i montaż ławek z oparciem	
3.	Bronów	13 027,04 zł	Materiały budowlane - budowa budynku użyteczności publicznej	GLINKOP sp. z o.o. Chełsty 8A 26-330 Żarnów	4 999,95	Płyta warstwowa ocieplana styropianowa	1,40zł
				AGMAR Mariusz Celczyński Ul. Topolowa 2 26-330 Żarnów	2 171,19	- materiały budowlane	





		Błacha trapezowa	Regamet Tryba Sp.J Wyszyńskiego 13 26-300 Opoczno	2 864,53	Błacha trapez 18 ; połysk	
		Beton towarowy	Bet Cars Zbigniew Szymański Różanna 100b 26-300 Opoczno	2 989,97	Beton towarowy 13m3	
<b>4.</b>	<b>Budków</b>	Wyposażenie świetlicy - krzesła, stoły, szafki, szafa chłodnicza	MEBLOHURT.EU Wojciech Wasilewicz Ludwika Rydygiera 8 BUD. 20B 01-793 Warszawa;	1 948,27 zł	Stół SV-39 kolor brzoza - 6szt.	<b>264,50 zł</b>
			MEXTRA GROUP SP. C. ul. Szkolna 15 47-225 Kędzierzyn Koźle	2 842,78 zł	Krzesło bankietowe stalowe ES160 r.CRL-20 - 45 szt.	
			F.H.U. Ewa Lach Al.Sportowa 6 26-300 Opoczno	7 000,00 zł	Meble świetlicowe	
			WiMaKs Skwara Sławomir Ul. Wyszyńskiego 2a 26-300 Opoczno	2 700,00	Szafa chłodnicza –Stalgast	
<b>5.</b>	<b>Chelsty</b>	Ogrodzenie wraz z bramą wjazdową i furtką	Handel Obwoźny Jacek Łaskowski, ul. Karola 3, 26-230 Radoszyce	8 879,62 zł	Panel - 60 szt. Obejma - 180szt. Słupek - 60szt. Płyta betonowa - 60szt. Łącznik betonowy - 60szt.	<b>6,70 zł</b>
			MADAN-STAL Zakład Produkcyjno- Usługowy Rafał Madanowski Kocierzew Południowy 66 99- 414 Kocierzew	3 200,00 zł	Brama przesuwna 5m ocynkowana wraz z furtką	
			ZPMB Marbet Spółka z Ograniczoną odpowiedzialnością Spółka Komandytowa Ul. Warszawska 46 26-200 Końskie	1 362,84 zł	Beton towarowy B 25 4m3	



6.	Dłużniewice	11 888,75 zł	Altana drewniana	Usługi Remontowo-Budowlane Michał Gorzela ul. Konecka 34, 26-330 Żarnów	10 000,00 zł	altana drewniana o wymiarach 3,0 x 5,0 m z wyposażeniem	168,75 zł
			Kostka brukowa pod altanę	Mariusz Borończyk Solec 34, 26-333 Paradyż	1 720,00 zł	Ułożono kostkę brukową	
7.	Grębenice	13 111,36 zł	Plac zabaw, Element siłowni zewnętrznej, zakup ławek i piłkochwytywów	Simba s.c. M.Ćwirzeń, W. Gęsicki Zamborzyce Tereszyńskie 74, 20-515 Lublin	10 100,00 zł	Zakupiono: - huśtawka wagowa z siedziskiem, uchwyty i odbojnikami - huśtawka podwójna - zjeżdżalnia - ławka parkowa - 2 szt.	0,36 zł
				Fit Park Sp. z o.o. Sp. K. ul. Powstańców Wielkopolskich 74, 87-100 Toruń	3 011,00 zł	-orbitrek	
8.	Jasion	9 443,55 zł	Remont drogi gminnej - zakup kruszywa	Nik-Wan Usługi transportowe Aneta Firlej ul. Pośłów Greckich 4/21 26-600 Radom	8 215,27 zł	Kruszywo - 185,53 t	27,73 zł
				Paweł Wąsowicz AUTO TRANS FIRMA USŁUGOWA HANDLOWA Małogoskie 7a 26-067 Strawczyn	1 200,55 zł	Kruszywo - 26,38 t	
9.	Klew	16 905,64 zł	Adaptacja budynku na potrzeby KGW	FHU OKNONET MICHAŁ KOWALSKI ul. Piotrkowska 47 26-300 Opoczno	4 820,00 zł	Stolarka okienna i drzwiowa z parapetami wewnętrznymi	16,59 zł
				Błach-Pol Krzysztofik Pałyga Sp.J. Ul. Targowa 1 26-300 Opoczno	1 531,21 zł	-Trapez z kondensatem 26 m -blacha płaska -Rynny 6 mb -Kolanka 4 szt. -Uchwyty 10 szt.	
				Zakład Handlowo-Produkcyjno-Usługowy "Drew-Bank" Sielec 94 26-330 Żarnów	1 118,07 zł	-Kantówka 140x140;120x70	



				Agro-Moto-Centrum Sklep Wielobranżowy Plac Józefa Piłsudskiego 9 26-330 Żarnów Materiały Budowlane	2 453,59 zł	-Materiały budowlane	
				AGMAR Mariusz Celczyński ul. Topolowa 2 26-330 Żarnów	3 837,39 zł	-Materiały budowlane	
				P.H.U. „JOMI” Michał Murawiec Różanna 86E 26-300 Opoczno	1 669,39 zł	- Gress szary jasny 66m -Zaprawa wysoko elastyczna 15 szt.	
				Pawilon Hydraulik S.C. Czesław Konecki Łukasz Konecki Ul. Partyzantów 6 26-30 Opoczno	1 459,40 zł	Grzejnik 4 szt.	
10.	Klew-Kolonia	10 750,47 zł	Remont drogi gminnej - zakup kruszywa	Nik-Wan Usługi transportowe Aneta Firlej ul. Posłów Greckich 4/21 26-600 Radom	10 742,77 zł	Kruszywo -242,61 t	7,70 zł
11.	Ławki	10 539,68 zł	Remont drogi gminnej - zakup kruszywa	Nik-Wan Usługi transportowe Aneta Firlej ul. Posłów Greckich 4/21 26-600 Radom	10 537,99 zł	Kruszywo -240,93 t	1,69 zł
12.	Malków	13 448,63 zł	Plac zabaw	P.P.H.U. EXPO-DREW Pacan Kazimierz Sołek 5, 26-300 Opoczno	13 408,00 zł	Zakupiono: - huśtawka wagowa z siedziskiem, uchwyty i odbojnikami - karuzela tarczowa - zjeżdżalnia - bujak sprężynowy - tablica z regulaminem	40,63 zł
13.	Marcinków	13 027,04 zł	Budowa i wyposażenie placu zabaw	P.P.H.U. EXPO-DREW Pacan Kazimierz Sołek 5, 26-300 Opoczno	11 808,00 zł	- huśtawka wagowa z siedziskiem, uchwyty i odbojnikami - karuzela tarczowa - zjeżdżalnia - bujak sprężynowy - tablica z regulaminem	19,04 zł



14. Miedzna Murowana	28 963,03 zł		Happy s.c. R.Kołącki, Ł. Cyran, A.Czyran Dys ul. Ogrodowa 31 21-003 Ciecierzyn	1 200,00 zł	- wymiana siedziska przy huśtawce wahadłowej, - stojak na rowery - kosz na śmieci	416,21 zł
		Zakup sprzętu koszącego	Firma Usługowo Handlowa Paweł Jackowski, Przedborska 36, 26-333 Paradyż	5 549,81 zł	Kosa spalinowa STIHL FS 260 Kosa spalinowa STIHL FS 360 C- EM	
		Żyłka tnąca do kos spalinowych	Firma Usługowo Handlowa Paweł Jackowski, Przedborska 36, 26-333 Paradyż	120,00 zł	żyłka tnąca okrągła 2,7mm 208m	
		Kosiarka samojezdna	Przedsiębiorstwo Handlowo- Usługowe "RÓŻA" Zenon Wójtowicz, ul. Romana Dmowskiego 2, 48-303 Nysa	16 521,00 zł	Traktor kosiarka John Deere X166R	
		Serwis kosiarki	Małolepszy Group sp z o.o., ul. Świętej Rozalii 38, 97- 500 Radomsko	700,00 zł	Przeгляд kosiarki	
		Paliwo na cały rok	AGRO-STAR HOLDING sp z o.o. ul. marsz. Piłsudskiego 124A 26-200 Końskie	562,01 zł	Benzyna bezołowiowa - 138,05 l	
		Kostka brukowa z montażem	Zakład Betoniarsko Usł.-Handl. – Konkrekt Cieluch Tadeusz Ostrów 120 26-300 Opoczno	2 100,00 zł	Ułożenie kostki brukowej	
		Karuzela tarczowa	Happy s.c. R.Kołącki, Ł. Cyran, A.Czyran Dys ul. Ogrodowa 31 21-003 Ciecierzyn	2 994,00 zł	Karuzela tarczowa	
		Piknik rodzinny	Rezygnacja			
		Zagospodarowanie terenu wokół świetlicy - zakup żywnotników	Nie zrealizowano			



15.	Myślibórz	13 279,99 zł	Zakup blachy na świetlicę	Przedsiębiorstwo Handlowo-Transportowe DAR-POLL ul. Glinianki 9 26-230 Radoszyce	3 284,47 zł	Zakupiono-no: - blacha trapez 90,30m2 - wiatrownica 20 szt - rynna dachowa 9 mb - rura spustowa 3 mb - denko 2 szt - łączka rynny 2 szt - hak rynny 17 szt - kolanko rynny 6 szt - obejmia rynny 2 szt	2 563,79 zł
			Zakup i wykonanie ogrodzenia wokół świetlicy	Handel Obwoźny Jacek Laskowski, ul. Karola 3, 26-230 Radoszyce	3 951,76 zł	Zakupiono: - panel - 26 szt. - obejmia - 26 szt. - słupek - 26 szt. - płyta betonowa - 26 szt. - łącznik betonowy - 26 szt.	
			Brama wjazdowa	MADAN-STAL Zakład Produkcyjno-Usługowy Rafał Madanowski Kocierzew Południowy 66 99-414 Kocierzew	2 200,00 zł	Brama przesuwana 3,5m ocynkowana wraz z furką	
			Wyrównanie terenu wokół świetlicy i przygotowanie terenu pod kostkę	Usługi Transportowe i Sprzętem Budowlanym Marcin Sieroń Trojanowice 50A 26-330 Żarnów	999,99 zł	Wyrównanie terenu i bieżące prace w m. Myślibórz	
			Karnisze/materiał do wyrównania sufitu w świetlicy	Agro-Moto-Centrum Sklep Wielobranżowy Plac Józefa Piłsudskiego 9 26-330 Żarnów	279,98 zł	Karnisz- Hefajstos 1 szt.	
16.	Nadole	11 551,48 zł	Profilowanie i zagęszczenie drogi, zakup szlaki	Zakład Energetyki Ciepłej Sp. z o.o. Ul. Przemysłowa 5C, 26-300 Opoczno	1 590,39 zł	Żużel paleniskowy - 86,2 t	18,38 zł
				Usługi Transportowe i Sprzętem Budowlanym - Tomasz Sieroń Trojanowice 5 26-330 Żarnów	3 678,93 zł	Profilowanie i zagęszczenie drogi	



17.	Niemojowice	20 657,76 zł	Plac zabaw	Happy s.c. R.Kołącki, Ł. Cyran, A.Czyran Dys ul. Ogrodowa 31 21-003 Ciecierzyn	6 263,78 zł	Zakupiono: - karuzela tarczowa trójramienna ławka z oparciem - 2szt. - huśtawka podwójna wahadłowa - tablica z regulaminem	-
			Siłownia zewnętrzna	Happy s.c. R.Kołącki, Ł. Cyran, A.Czyran Dys ul. Ogrodowa 31 21-003 Ciecierzyn	20 580,98 zł	Zakupiono: - karuzela tarczowa trójramienna huśtawka podwójna wahadłowa - tablica z regulaminem -orbitek	-
18.	Paszkowice	17 200,75 zł	Rozbudowa remizy OSP	PPHU Anna Puchała Ul. Przedborska 16 26-333 Paradyż	7 444,07 zł	- Błoczek betonowy -Stal 12 Ż -Stal 6 Ż	9 756,68zł
19.	Plichowice	20 278,33 zł	Ogrodzenie wokół świetlicy	Handel Obwoźny Jacek Laskowski, ul. Karola 3, 26-230 Radoszyce	7 037,66 zł	Zakupiono: - siatka ogrodzeniowa -330 mb słupki - 132 szt. - pręt ocynkowany 37,5 kg	-
			Materiały Budowlane AGMAR Mariusz Celczyński ul. Topolowa 2 26-330 Żarnów	428,00 zł	Cement – 0,925 t		
			Zakład Ślusarski "MARIO" Ubysz Mariusz Topolice 91 26-330 Żarnów	4 200,00 zł	Brama przesuwana 5m ocynkowana wraz z furką		
			Kruszywo	rezygnacja			
			Rolety zewnętrzne do świetlicy	Broniszewski Rolety Anna Broniszewska z siedzibą ul. Słowackiego 86/88,97-300 Piotrków Trybunalski	8 600,00 zł	Rolety zewnętrzne - 15 szt.	
20.	Ruszenice	13 532,94 zł	Plac zabaw	Simba s.c. M.Ćwirzeń, W. Gęsicki Zamborzyce Tereszyńskie 74, 20- 515 Lublin	10 800,00 zł	Zakupiono: - huśtawka wahadłowa podwójna -huśtawka wagowa z siedziskami, uchwytami i odbojnikami -karuzela obrotowa -bujak sprężynowy pojedynczy -drabinka pozioma -tablica z regulaminem	0,94 zł



21.	Siedlów	11 677,96 zł	Wyposażenie świetlicy	Agro-Moto-Centrum Sklep Wielobranżowy Plac Józefa Piłsudskiego 9 26-330 Żarnów	9 718,59 zł	Materiały budowlane	2,84 zł
				Materiały Budowlane AGMAR Mariusz Celczyński ul. Topolowa 2 26-330 Żarnów	961,50 zł	Materiały budowlane	
				PPHU Anna Puchała Ul. Przedborska 16 26-333 Paradyż	995,03 zł	Płyta OSB 10 szt.	
22.	Sielec	16 737,00 zł	Altana drewniana	Usługi Remontowo- Budowlane Michał Gorzela ul. Konecka 34, 26-330 Żarnów	15 000,00 zł	Altana drewniana sześciokątna o średnicy ok 6,0 m z wyposażeniem	49,51 zł
			Doposażenie świetlicy	Majster Market Dominika Pieprz Mędrzechów 439 33-221 Mędrzechów	699,00 zł	Kosa spalinowa BP620- 38KA-T 3,8 KM Nac	
				Agro-Star Holding Sp.z o.o. Ul. Marsz. Piłsudskiego 124A 26-200 Końskie	817,45 zł	Benzyna bezołowiowa	
				Agro-Moto-Centrum Sklep Wielobranżowy Plac Józefa Piłsudskiego 9 26-330 Żarnów	171,04 zł	-Żyłka duo -Słuchawki ochronne	
23.	Skórkowice	26 054,08 zł	Siłownia zewnętrzna	Fit Park Sp. z o.o. Sp. K. ul. Powstańców Wielkopolskich 74, 87-100 Toruń	12 792,00 zł	- huštawka wagowa z siedziskiem, - wyciąg górny, - motyl A, - orbiterek, - jeździec, - tablica informacyjna.	1 262,08 zł
			Plac zabaw				
			Altana drewniana	Mariusz Borończyk Solec 34, 26-333 Paradyż	2 000,00 zł	Dostawa i wykonanie kostki brukowej w ilości ok 25 m2	



24.	Soczówki	20 531,29 zł		Usługi Remontowo-Budowlane Michał Gorzela ul. Konecka 34, 26-330 Żarnów	10 000,00 zł	Altana drewniana o wymiarach 3,0 x 5,0 m z wyposażeniem	341,03 zł
			Ogrodzenie wokół Domu Ludowego	Handel Obwoźny Jacek Laskowski, ul. Karola 3, 26-230 Radoszyce	5 927,66 zł	Zakupiono: - panel - 39 szt. - obejmę - 117 szt. - słupek - 39 szt. - płyta betonowa - 39 szt. - łącznik betonowy - 39 szt.	
				Zakład Betoniarski Prefabrykatów s.c. Wojtaszek Wiktor, Kornecki Jarosław ul. Górna 1 26-200 Końskie	319,80 zł	Beton C20/25 - 1 m <sup>3</sup>	
			Doposażenie świetlicy	Haster-Roman PUH Maria Magdalena Pupkowska ul. Arciszewskiego 14 66-440 Skwierzyna	1 424,00 zł	Kosiarka spalinowa z napędem NAC LS50-625E-HS	
				LUKPOL Łukasz Łozowski ul. Mickiewicza 59 15-213 Białystok	538,00 zł	Kosa spalinowa NAC BP520-30KA-T	
				F.H.U. GRZYBEK Grzegorz Kania ul. Wjazdowa 9 26-200 Końskie	95,80 zł	-Żyłka Magic Line KW szpula 2,4 mm 280m - 9szt. -Olej Husqvarna 1l -Vegatol V-garden 4T op.0,6l -2 szt.	
			Plac zabaw	Simba s.c. M.Ćwirzeń, W. Gęsicki Zamborzyce Tereszyńskie 74, 20-515 Lublin	11 885,00 zł	<b>Zakupiono:</b> - huśtawka metalowa <b>Bocianie Gniazdo,</b> - stożek linowy, - piaskownica kwadratowa z HDPE, - tablica z regulaminem	
			Piknik rodzinny	rezygnacja			
			Ognisko integracyjne	rezygnacja			
			25.	Straszowa Wola	16 146,78 zł		
Odmulenie stawu							





26.	Trojanowice	19 688,11 zł	Ogrodzenie przy boisku	Przedsiębiorstwo Handlowo-Transportowe DAR-POLL ul. Glinianki 9 26-230 Radoszyce	2 370,00 zł	Zakupiono: - siatka ocynkowana 2,8/150 - 13 rolek - słupek stalowy - 40 szt.	932,26 zł
			Zmywarka BOSH	WiMaKS Skwara Sławomir ul. Wyszyńskiego 2a 26-300 Opoczno	1 780,00 zł	Zmywarka BOSH	
			Zakup sprzętu koszącego	Firma Usługowo Handlowa Paweł Jackowski, Przedborska 36, 26-333 Paradyż	2 550,00 zł	Kosa spalinowa STIHL FS 260	
			Krzeszła do świetlicy	MEXTRA GROUP SP. C. ul. Szkolna 15 47-225 Kędzierzyn Koźle	3 790,37 zł	Krzesło bankietowe stalowe ES160 r.CRL-20 - 60 szt.	
			Drzwi zewnętrzne	Oknomet Michał Kowalski Różanna 79 26-300 Opoczno	1 600,00 zł	Drzwi zewnętrzne- orzech	
			Ogrodzenie wokół świetlicy	Handel Obwoźny Jacek Laskowski, ul. Karola 3, 26-230 Radoszyce	8 815,48 zł	Zakupiono: - panel - 58 szt. - obejmą 174 szt. - słupek 58 szt. - płyta betonowa -58 szt. - łącznik betonowy - 58 szt.	
			Skrzynka rozdzielcza	AGRO-MOTO CENTRUM Sklep Wielobranżowy Plac Józefa Piłsudskiego 9 26-330 Żarnów	220,00 zł	Skrzynka rozdzielcza	
27.	Topolice	20 194,02 zł	Wykonanie kostki brukowej przed remizą	Mariusz Boronczyk, Solec 34, 26-333 Paradyż	19 434,00 zł	Dostawa i wykonanie kostki brukowej w ilości 130 m2	760,02 zł
28.	Wierzcho wisko	12 099,55 zł	Wyposażenie budynku wiejskiego	MEXTRA GROUP SP. C. ul. Szkolna 15 47-225 Kędzierzyn Koźle	947,59 zł	Krzesło bankietowe stalowe ES160 r.CRL-20 -15 szt.	1 002,96 zł



			PIĘKNY DOM Magdalena Jakóbczyk Ignacego Padarewskiego 2/41 80-170 Gdańsk	614,00 zł	Zlewozmywak		
			TOTINO MEBLE Dorota Szyłko Al.. Boh Warszawy 40 70-3420Szczecin	715,00 zł	Stół Wenus		
			F.H.U. Ewa Lach Al. Sportowa 6 26-300 Opoczno	4 120,00	-Zestaw mebli kuchennych -Drzwi przesuwne		
			WiMaKS Skwara Sławomir ul. Wyszyńskiego 2a 26-300 Opoczno	4 700,00 zł	-Szafa chłodnicza -Kuchnia AMIKA		
29.	Zdyszewice	17 833,13 zł	Siłownia zewnętrzna	Fit Park Sp. z o.o. Sp. K. ul. Powstańców Wielkopolskich 74, 87-100 Toruń	13 292,00 zł	- twister + stepper - narciarz pojedynczy + pajacyk - wioślarz pojedynczy + orbiterek - jeździec - - tablica informacyjna	14,79 zł
			Piknik rodzinny			rezygnacja	
			Remont drogi gminnej - zakup kruszywa	Usługi Transportowe i Sprzętem Budowlanym Marcin Sieroń Trojanowice 50A 26-330 Żarnów	1999,54 zł	Kruszywo 46 ton	
30.	Żarnów	42 158,70 zł	Krzesła do remizy	MEXTRA GROUP SP. C. ul. Szkolna 15 47-225 Kędzierzyn Koźle	2 526,80 zł	Krzesło bankietowe stalowe ES160 r.CRL-20 -40 szt.	1 839,19 zł
			Wyposażenie świetlicy	KT-24 Sp. z o.o. Psarskie, ul. Sikorskiego 86C 63-100 Śrem	447,00 zł	Grzejnik olejowy 11 żeber - 3 szt.	
			PPHU HURTEX2 E. Gołąb Ul. Krakowska 2e 32-050 Skawina	1 158,00	-Piec- ambra -Rura prosta -Szyber kominkowy -Kolanko		



		MG Projekt Katarzyna Omyła Smugowa 4B/10 95-200 Pabianice	475,88 zł	-Wieszak 2 szt. -Roleta Mini 5 szt.
		Store4u.pl Kuczek 30D 87-700 Aleksandrów Kujawski	855,81 zł	-AST zestaw -Bateria umywalkowa -Pisuar mini biały
		Budowlane AGMAR Mariusz Celczyński ul. Topolowa 2 26-330 Żarnów	6 287,42	Materiały budowlane
		Przedsiębiorstwo Handlowe Uniga Ul.Rejtana 22/98 35-310 Rzeszów	3 040,00	Wyposażenie kuchni
	Meble świetlicowe	F.H.U. Ewa Lach Al.Sportowa 6 26-300 Opczno	7 100,00	Meble świetlicowe
	Adaptacja budynku po bibliotece na świetlicę	Investgroup GL sp z o.o. Krasna 46 26-220 Stąporków	170,24 zł	Płytki Amaro White 20x40 - 6,08 m2
		Global Income s.c. D. Celejewski, K. Podbielski ul. Chwaszczyńska 113A 81-571 Gdynia	276,00 zł	Piłkarzyki Neosport 1 szt.
		FHU Łukasz Wojciechowski Ul. Żurawia 126 64-610 Rogoźno	784,99 zł	-Pufa piłka 5 szt. -Tarcz elektroniczna +rzutki
	Doposażenie placu zabaw	Happy s.c. R.Kołacki, Ł. Cyran, A.Czyran Dys ul. Ogrodowa 31 21-003 Ciecierzyn	4 056,54 zł	Zakupiono: - pomost ruchomy, - huśtawka ważka, - tablica z regulaminem.
	Stół składany	MEXTRA GROUP SP. C. ul. Szkolna 15 47-225Kędzierzyn Koźle	2 076,73 zł	Stół składany –dąb sonoma



		Stół bilardowy	Centrum Dystrybucji Hurtowej ANDAX Adam Bębenek ul. Spółdzielcza 21 72-09 Police	2 198,00 zł	Stół bilardowy-7ft Wiśnia/Zieloni z płyta kamienną	
		Wyposażenie kuchni	WiMaKS Skwara Sławomir ul. Wyszńskiego 2a 26-300 Opoczno	9 046,90 zł	-Czajnik bezp. -Chłodziarko zamrażarka -Płyta elektryczna -Piekarnik -Okap kuchenny -Warnik do wody -Kuchenka mikrofalowa -Zestaw kina domowego -System nagłośnienia -Kamera Xiaomi	
		Krzeseła	Impor Artur Pawlos Warszawska 320G 42-209 Częstochowa	2 346,00	Krzeseła darko-40 szt.	
<b>RAZEM</b>	<b>490 685,13 zł</b>			<b>471 077,77 zł</b>		<b>19 607,36 zł</b>



### 3. INFORMACJA O STANIE MIENIA KOMUNALNEGO

#### 3.1. Dane dotyczące przysługujących gminie praw własności

Gmina Żarnów obejmuje swoją powierzchnią 14105,6520 ha. W oparciu o prowadzoną ewidencję gruntów komunalnych oraz przeprowadzoną szczegółową analizę danych uzyskanych z inwentaryzacji gruntów stanowiących własność Gminy Żarnów ustalono, że całkowita powierzchnia gruntów stanowiących własność Gminy Żarnów na dzień 31 grudnia 2020 roku wyniosła 3 411 884,87 m<sup>2</sup> o wartości księgowej 3 828 581,72 zł.

	<b>Powierzchnia [m<sup>2</sup>]</b>	<b>Wartość [zł]</b>
<b>Działki - Mienie komunalne</b>	1 833 473,616	3 105 999,26
<b>Działki pod drogami pozostałymi</b>	2 183 307	1 109 977,45
<b>Działki pod drogami gminnymi</b>	484 535	961 377,37

Źródło: opracowanie własne na podstawie Zarządzenia Nr 29/2021 Wójta Gminy Żarnów z dnia 25 marca 2021 r. w sprawie: informacji o stanie mienia komunalnego wg stanu na dzień 31 grudnia 2020 r.

Z powyższej tabeli wynika, iż w strukturze powierzchni gruntów komunalnych stanowiących własność Gminy Żarnów największy udział, mają działki znajdujące się pod drogami pozostałymi, które stanowią ok 64% całości mienia komunalnego należącego do gminy.

<b>Powierzchnia [ha]</b>		
	<b>2019 r.</b>	<b>2020 r.</b>
<b>Działki - Mienie komunalne</b>	178,6553	183,3474
<b>Działki pod drogami pozostałymi</b>	216,7307	218,3307
<b>Działki pod drogami gminnymi</b>	48,4535	48,4535
<b>RAZEM</b>	443,8395	450,1316

Źródło: opracowanie własne na podstawie: Zarządzenia Nr 29/2021 Wójta Gminy Żarnów z dnia 25 marca 2021 r. w sprawie: informacji o stanie mienia komunalnego wg stanu na dzień 31 grudnia 2020 r. oraz Zarządzenia Nr 29/2020 Wójta Gminy Żarnów z dnia 25 marca 2020 r. w sprawie: informacji o stanie mienia komunalnego wg stanu na dzień 31 grudnia 2019 r.



### 3.2. Dane o zmianach w stanie mienia komunalnego

Informacja o stanie mienia komunalnego ujmuje w sposób szczegółowy wszelkie, sukcesywnie zachodzące zmiany stanu majątku w okresie od 1 stycznia 2020 roku do 31 grudnia 2020 roku, zarówno związane z jego zwiększeniem, choćby poprzez otrzymane darowizny, zakup czy komunalizację, a także zmniejszeniem wartości wskutek sprzedaży lub stwierdzenia nieważności decyzji Wojewody.

W okresie od 1 stycznia 2020 r. do 31 grudnia 2020 r. nastąpiło zbycie z gminnego zasobu 1 nieruchomości oraz zakup 1 nieruchomości:

Zakup:

- działka nr 29 o pow. 0,03 ha, obręb: Topolice.

Sprzedaż:

- działka nr 18/8 o pow. 0,1308 ha, obręb: Malenie.

Nieruchomości otrzymane w spadku:

- działka nr 372 o pow. 0,6832 ha, obręb: Żarnów,
- działka nr 373 o pow. 0,8856 ha, obręb: Żarnów,
- działka nr 374 o pow. 0,4975 ha, obręb: Żarnów,
- działka nr 37 o pow. 0,14 ha, obręb: Jasion,
- działka nr 38 o pow. 0,12 ha, obręb: Jasion,
- działka nr 39 o pow. 0,37 ha, obręb: Jasion,
- działka nr 40 o pow. 0,65 ha, obręb: Jasion,
- działka nr 41 o pow. 0,17 ha, obręb: Jasion,
- działka nr 42 o pow. 0,11 ha, obręb: Jasion,
- działka nr 43 o pow. 0,35 ha, obręb: Jasion,
- działka nr 44 o pow. 0,66 ha, obręb: Jasion,
- działka nr 340 o pow. 0,92 ha, obręb: Jasion,
- działka nr 341 o pow. 0,11 ha, obręb: Jasion,
- działka nr 342 o pow. 0,51 ha, obręb: Jasion,
- działka nr 365 o pow. 0,0001 ha, obręb: Jasion (udział Gminy:  $\frac{3}{4}$ )

W danym okresie Gmina skomunalizowała działkę o nr.:

- 870 o pow. 0,06 ha, obręb Soczówki.

W trakcie komunalizacji są działki położone w obrębie:

- Bronów nr: 211/2 o pow. 0,4113 ha,
- Dłużniewice nr: 158/2 o pow. 0,16 ha,
- Sielec nr: 356 o pow. 0,30 ha, 185/28 o pow. 0,1445 ha, 102 o pow. 0,18 ha,
- Grębenice nr: 140/2 o pow. 0,13 ha, 349 o pow. 0,39 ha, 435 o pow. 0,39 ha, 474 o pow. 0,51 ha.
- Myślubórz nr: 292/2 o pow. 0,78 ha, 381 o pow. 0,60 ha,
- Niemojowice nr: 76 o pow. 0,18 ha,
- Paszkowice nr: 760 o pow. 0,97 ha, 776/1 o pow. 0,14 ha, 741 o pow. 0,49 ha, 794 o pow. 0,11 ha, 793/1 o pow. 0,24 ha,
- Pilichowice nr: 1781 o pow. 1,26 ha,
- Straszowa Wola nr: 592 o pow. 0,0026 ha, 594 o pow. 0,01 ha, 700 o pow. 0,01 ha, 1770 o pow. 0,20 ha, 1771 o pow. 0,20 ha, 1772 o pow. 0,30 ha, 1841 o pow. 0,23 ha, 1767 o pow. 0,30 ha, 1483 o pow. 0,24 ha, 264/1 o pow. 0,2062 ha



- Tomaszów nr: 212/5 o pow. 0,23 ha, 18/5 o pow. 0,06 ha, 71 o pow. 0,18 ha, 162 o pow. 0,08 ha, 166 o pow. 0,10 ha, 158 o pow. 0,22 ha, 170 o pow. 0,12 ha, 190/4 o pow. 0,35 ha, 296 o pow. 0,08 ha, 23/5 o pow. 0,24 ha, 167 o pow. 0,19 ha, 171 o pow. 0,09 ha, 298 o pow. 0,06 ha, 247 o pow. 0,28 ha, 248 o pow. 0,34 ha,
- Topolice nr: 1239 o pow. 0,08 ha, 1042 o pow. 0,38 ha, 1171 o pow. 0,11 ha,
- Żarnów nr: 1221 o pow. 0,2814 ha, 2125 o pow. 0,3052 ha, 2124 o pow. 0,3210 ha, 2127 o pow. 0,1949 ha, 2128 o pow. 0,2161 ha, 2132 o pow. 0,3077 ha, 158/1 o pow. 0,1080 ha, 158/3 o pow. 0,0248 ha

### 3.3. Dochody uzyskane z tytułu wykonywania praw własności za 2020 r.

Mienie komunalne powinno być utrzymywane i wykorzystywane ze szczególną troską, gdyż stanowi podstawę rzeczową wykonywania wielu zadań realizowanych przez Gminę Żarnów, wymaga racjonalnej eksploatacji, a także zachowania szczególnej staranności przy wykonywaniu, zgodnie z przeznaczeniem tego mienia i jego ochronę. Mienie komunalne stanowi także źródło dochodów.

<b>Dochody uzyskane z oddanych w najem świetlic oraz pomieszczeń OSP:</b>	<b>Wpływy</b>
Dom Kultury w Żarnowie	2 414,72
Świetlica w Soczówkach	320,00
Świetlica w Straszowej Woli	335,00
Świetlica w Malkowie	550,00
Świetlica w Miedznej Murowanej	320,00
Świetlica w Pilichowicach	115,00
Świetlica w Skórkowicach	255,00
Świetlica w Trojanowicach	410,00
Świetlica w Topolicach	205,00
Biblioteka w Skórkowicach	115,00
OSP Żarnów	1 000,00
OSP Paszkowice	205,00
<b>DOCHODY RAZEM</b>	<b>6 244,72</b>

Źródło: opracowanie własne na podstawie Zarządzenia Nr 29/2021 Wójta Gminy Żarnów z dnia 25 marca 2021 r. w sprawie: informacji o stanie mienia komunalnego wg stanu na dzień 31 grudnia 2020 r.

<b>Dochody uzyskane z czynszu dzierżawnego</b>	<b>Wpływy</b>
Polkomtel S.A.	50 331,48
Zakład Obróbki Kamienia Budowlanego Roman Kaczmarczyk	26 018,83
„TEDPOL” F.P.H.U. Tadeusz Krześlak	518,16
Zakład Handlowo -Wydobywczy Piaskowca Tomasz Fidelus	25 819,61
Obróbka i Sprzedaż Kamienia Józef Król	18 446,64
Rataj Stanisław	1 243,79
„KRESA” Wojciech Kresa	1 197,60
ORANGE POLSKA S.A.	20 287,62
„MAJSTEREK”	1 017,84
Zakład Kamiennych Materiałów Budowlanych Kosek Alicja	3,96
Polska Spółka Gazownictwa Sp. z o.o. w Warszawie	2 500,00
Stowarzyszenie Jednostka strzelecka BŁYSK	628,58
P.P.H.U. „A-ha” Magdalena Kozłowska	29 842,96
T-MOBILE POLSKA Spółka Akcyjna	14 441,62



Województwo Łódzkie	3 559,12
Polski Czerwony Krzyż	716,10
Twardowski Witold	900,00
Matusiak Adam	3 357,08
Ambroszczyk Wojciech	1 105,63
Pukas Elena	2 041,00
P.P.H.U. Quest Grzegorz Kozłowski	2 376,37
„SARINŻ” Sp. z o.o.	4 400,00
Spektrum Mateusz Piasecki	12 000,00
PHU „GWARCOM”	1929,84
Radosna Dolinka	4400,00
Szkoła Jazdy ROMAN Romańczuk Joanna	120,54
Amitrans	1200,00
Wynajem hali	864,26
Różne wpłaty	2900,03
<b>DOCHODY RAZEM</b>	<b>234 168,66</b>

Źródło: opracowanie własne na podstawie Zarządzenia Nr 29/2021 Wójta Gminy Żarnów z dnia 25 marca 2021 r. w sprawie: informacji o stanie mienia komunalnego wg stanu na dzień 31 grudnia 2020 r.





## 4. INFORMACJE O REALIZACJI POLITYK, PROGRAMÓW I STRATEGII

### 4.1. Strategia Rozwoju Gminy Żarnów na lata 2016 – 2020

Strategia Rozwoju Gminy Żarnów na lata 2016 - 2020 jest podstawowym oraz najważniejszym dokumentem samorządu lokalnego, określającym **obszary, kierunki i cele interwencji polityki rozwoju, prowadzonej w przestrzeni gminy**. Systematyzuje wiedzę o regionie, wyznacza długofalowe kierunki jej rozwoju i wskazuje działania, których realizacja przyczyni się do rozwoju całego obszaru. Jest odpowiedzią na nieustannie zmieniające się zewnętrzne i wewnętrzne warunki gospodarowania oraz wzrost konkurencyjności otoczenia.

Respektując nowatorskie zasady rozwoju regionalnego w Polsce (tzw. nowy paradygmat rozwoju regionalnego), Strategia uwzględnia potrzeby i oczekiwania całej wspólnoty gminnej, promując współpracę pomiędzy samorządem oraz sektorem gospodarczym, organizacjami pozarządowymi i innymi instytucjami, mającymi wpływ na realizację celów strategicznych Gminy Żarnów. Dlatego w systemie zarządzania polityką rozwoju, Strategia pełni rolę kluczową – jako generalny plan postępowania władz samorządu gminnego, a także jako narzędzie współpracy z innymi partnerami samorządowymi, pozarządowymi i prywatnymi. Tworzenie partnerstw na etapie realizacji poszczególnych kierunków interwencji utworzonej Strategii będzie miało kluczowe znaczenie dla pozyskiwania zewnętrznych zasobów finansowych.

Strategia Rozwoju Gminy Żarnów na lata 2016 – 2020 jest instrumentem wspierania pozytywnych zmian na obszarze całej gminy oraz niwelowania barier pojawiających się w otoczeniu. Szczególnie ważna w tym kontekście jest współpraca z innymi jednostkami samorządu terytorialnego. Ten unikalny zarys przyszłości został sporządzony po to, aby gmina mogła korzystać ze swoich atutów oraz odważnie wykorzystywać pojawiające się szanse. Strategia stanowi z jednej strony diagnozę stanu obecnego, z drugiej zaś jest usystematyzowanym zbiorem jasno sprecyzowanych potrzeb i wynikających z nich kierunków działania. Dokument ten ułatwia lokalnym władzom podejmowanie decyzji oraz rozwiązywanie problemów społecznych, gospodarczych, prawnych i ekologicznych, jak również racjonalne rozplanowanie przyszłych działań. Opracowanie Strategii Rozwoju Gminy jest warunkiem koniecznym z uwagi na to, że gmina zamierza ubiegać się o pozabudżetowe środki pomocowe, krajowe i zagraniczne, w tym środki z Unii Europejskiej. Kolejną przesłanką opracowania Strategii jest chęć przyspieszenia rozwoju społeczno – gospodarczego wchodzących w skład gminy miejscowości, poprzez podejmowanie nowych wyzwań i konsekwentne realizowanie zaplanowanych działań.

Najważniejszym celem Strategii jest jednak poprawa warunków życia mieszkańców. Opracowanie tego dokumentu pozytywnie wpłynie na planowanie rozwoju gminy, jak również ułatwi codzienną działalność i podejmowanie decyzji przez władze gminy. Strategia stanowi ponadto cenne źródło informacji dla potencjalnych inwestorów o przyjętych i zakładanych przez gminę ścieżkach rozwoju.

Strategia Rozwoju Gminy Żarnów na lata 2016 – 2020 była spójna z priorytetami i celami dokumentów szczebla krajowego i regionalnego, tj. Krajowej Strategii Rozwoju Regionalnego 2010 – 2020: Regiony, Miasta, Obszary wiejskie; Długookresowej Strategii Rozwoju Kraju do 2030 r.; Koncepcji Przestrzennego Zagospodarowania Kraju do 2030 r.

Ten bardzo ważny dokument rozpoczyna wstęp (wprowadzenie), w skład którego wchodzi przesłanki budowy Strategii Rozwoju Gminy Żarnów na lata 2016 – 2020, metodologia i harmonogram prac oraz identyfikacja głównych kierunków rozwoju gminy i sformułowanie planu operacyjnego. Następnie przeprowadzono kompleksową diagnozę społeczno – gospodarczą i dokonano oceny wszystkich działań gminy w każdym obszarze jej działalności. Przeprowadzono analizę SWOT, zaprezentowano wizję rozwoju, wyzwania rozwojowe i plan operacyjny. Działalność samorządu gminnego szczegółowo oceniono w następujących obszarach: Edukacja i gospodarka, Dziedzictwo, turystyka i rekreacja, Usługi publiczne i Zarządzanie rozwojem gminy. Określono



kilkanaście celów operacyjnych i wprowadzono system monitoringu i ewaluacji Strategii.

#### **4.2. Inne opracowania strategiczne obowiązujące w Gminie Żarnów przed uchwaleniem Strategii Rozwoju Gminy Żarnów na lata 2016 – 2020**

Dokumentem poprzedzającym uchwalenie Strategii Rozwoju Gminy Żarnów na lata 2016 – 2020 był **Plan Rozwoju Lokalnego (PRL)**. Plan był zgodny z Narodowym Planem Rozwoju, Strategią Rozwoju Województwa Łódzkiego, Strategią Rozwoju Gminy Żarnów na lata 2000 – 2010 oraz Studium Uwarunkowań i Kierunków Zagospodarowania Przestrzennego Gminy Żarnów. Opracowany został zgodnie z wytycznymi zawartymi w Zintegrowanym Programie Operacyjnym Rozwoju Regionalnego (ZPORR) i miał charakter trójdzielny:

- ❖ Część analityczna – diagnoza sytuacji społeczno-gospodarczej połączona z identyfikacją problemów,
- ❖ Część zadaniowa – opis działań przyczyniających się do rozwiązania problemów zdiagnozowanych w części analitycznej,
- ❖ Opis systemu wdrażania i monitorowania.

Opracowanie miało charakter poznawczy i służyło szerokiemu oraz kompleksowemu rozpoznaniu stanu rozwoju, wyodrębnieniu uwarunkowań sprzyjających rozwojowi (czyli szans), bądź ten rozwój ograniczający (czyli zagrożeń), określeniu mocnych i słabych stron gminy w rywalizacji z innymi obszarami. Część analityczna wskazywała aktualny stan rozwoju różnych sfer życia społeczno-gospodarczego istotnych z punktu widzenia rozwoju gminy Żarnów. Część zadaniowa zawierała wykaz projektów, które mogą przyczynić się do poprawy życia mieszkańców. Ten etap opracowania został poddany konsultacjom społecznym, które zostały przeprowadzone za pomocą sondażu. Plan Rozwoju Lokalnego został opracowany w celu:

- 1) Stworzenia dokumentu niezbędnego w uzyskaniu dofinansowania z zewnętrznych środków finansowych, głównie z programu ZPORR.
- 2) Skomunikowania władz gminy z mieszkańcami w zakresie długookresowych zamierzeń inwestycyjnych.
- 3) Skonfrontowania potrzeb inwestycyjnych z możliwościami inwestycyjnymi.
- 4) Uniknięcia jednoczesnego otwierania zbyt wielu frontów inwestycyjnych w stosunku do zdolności finansowych gminy.

Realizacja Planu służyła mieszkańcom gminy Żarnów oraz instytucjom i podmiotom funkcjonującym na jej terenie. Aktualizacja Planu Rozwoju Lokalnego przebiegała w trybie konsultacji z mieszkańcami i przy współpracy z lokalnymi partnerami społeczno – gospodarczymi. Innymi dokumentami strategicznymi w Gminie Żarnów są:

- ❖ Plan zagospodarowania przestrzennego województwa łódzkiego – 2010 r.,
- ❖ Studium uwarunkowań i kierunków zagospodarowania przestrzennego gminy Żarnów (2006),
- ❖ Wojewódzki Program Małej Retencji (zbiorniki wodne przewidziane do budowy lub modernizacji – powyżej i poniżej 5 ha,
- ❖ Studium dla obszarów nieobwałowanych narażonych na niebezpieczeństwo powodzi – rzeka Czarna Maleniecka, Program ochrony środowiska dla gminy Żarnów,
- ❖ Plan gospodarki odpadami dla gminy Żarnów,
- ❖ Raport o stanie środowiska w województwie łódzkim,
- ❖ Plan odnowy miejscowości Pilichowice na lata 2011 – 2015,
- ❖ Plan odnowy miejscowości Żarnów na lata 2009 – 2013,
- ❖ Podstawowe informacje z Narodowego Spisu Powszechnego Ludności i Mieszkań oraz Powszechnego Spisu Rolnego 2010,



### **4.3. Studium uwarunkowań i kierunków zagospodarowania przestrzennego gminy Żarnów**

Studium jest zgodnie z Ustawą z dnia 27 marca 2003 roku o planowaniu i zagospodarowaniu przestrzennym (D. U. Nr 80, poz. 715, 716, 717) i jest dokumentem planistycznym sporządzanym dla całej gminy. „Studium...” powinno spełniać rolę informacyjną i inspiracyjną, być źródłem wiedzy dla uczestników życia społeczno – gospodarczego oraz władz samorządowych w gminie o:

- uwarunkowaniach społeczno – gospodarczych i przestrzennych na terenie gminy,
- stanie zagospodarowania przestrzennego gminy,
- stanie środowiska przyrodniczego,
- stanie infrastruktury technicznej,
- potencjalnych możliwościach rozwoju w poszczególnych dziedzinach.

W opracowaniu studium wykorzystano materiały studialne i planistyczne dotyczące obszaru gminy Żarnów, strategię rozwoju gminy, materiały dotyczące planu zagospodarowania przestrzennego województwa łódzkiego, wytyczne do studium gminnego opracowane przez Biuro Planowania Przestrzennego Województwa Łódzkiego oraz wytyczne konserwatorskie i wnioski zgłoszone przez instytucje do tego uprawnione na etapie zgłaszania wniosków do zmiany studium. Na podstawie ww. materiałów oraz badań terenowych wykonano analizę, dotyczącą stanu gospodarki przestrzennej gminy i realizacji planu w oparciu o inwentaryzację urbanistyczną i mapę geologiczno-gospodarczą oraz analizy z zakresu środowiska przyrodniczego, kulturowego, delimitacji wartości przestrzeni rolniczej, analizę komunikacji i infrastruktury technicznej. Opracowanie składa się z części opisowej i graficznej – 2 plansze w skali 1: 25 000:

1. Uwarunkowania rozwoju gminy
2. Kierunki polityki przestrzennej

Oznaczenia graficzne ustaleń na rysunkach dostosowano do skali mapy, co oznacza, iż dopuszcza się uszczegółowienie przebiegu granic poszczególnych terenów oraz przebiegu dróg i sieci infrastruktury technicznej na etapie sporządzania miejscowych planów zagospodarowania przestrzennego, pod warunkiem utrzymania zamierzonej dyspozycji przestrzennej.

Głównym celem opracowania zmiany studium jest przeznaczenie terenów przewidzianych pod przemysł, usługi, komunikację, teren cmentarza i wyznaczenie obszarów elektrowni wiatrowych oraz zaktualizowanie uwarunkowań zewnętrznych i wewnętrznych w zakresie interdyscyplinarnym i wytyczenie kierunków ekorozwoju tj. rozwoju zrównoważonego zagospodarowania obszaru gminy, określenie celów rozwoju gminy odnoszących się do gospodarki przestrzennej.

Studium ma za zadanie uwzględnić następujących celów:

- cel ekonomiczny - zakładający poprawę bytu mieszkańców gminy Żarnów;
- cel społeczny - zakładający poprawę istniejących standardów;
- cele przyrodnicze - hierarchiczne uporządkowanie całości przyrody w obszarach istniejących systemów ekologicznych;
- cele kulturowe - ochrona tradycji, kultury materialnej, zabytków, miejsc pamięci historycznej;
- cele przestrzenne - traktujące przestrzeń jako dobro publiczne.

W opracowaniu wykorzystano:

1. Złożone do Urzędu Gminy Żarnów wnioski dotyczące uwarunkowań i kierunków rozwoju gminy,
2. Informacje przedstawione w strategii rozwoju gminy Żarnów,
3. Dane bieżące z referatów w gminie, uwagi i postulaty zgłoszone na kilku konsultacyjnych spotkaniach roboczych w Urzędzie Gminy Żarnów,

Cele rozwoju zagospodarowania przestrzennego gminy Żarnów w formie graficznej i opisowej zostały sformułowane w wyniku wszechstronnej analizy uwarunkowań przestrzennych i kierunków zagospodarowania przestrzennego, których synteza stanowi fragment przedmiotowego



opracowania. Studium daje szansę na integrację przestrzeni jako określonej całości obszaru gminy. Zgodnie z ustawą o zagospodarowaniu przestrzennym stanowi podstawowy materiał określający politykę rozwoju przestrzenno-gospodarczego gminy do sporządzania miejscowych planów zagospodarowania przestrzennego.

#### **ZAKRES DZIAŁANIA STUDIUM W UJĘCIU TERYTORIALNYM:**

- studium obejmuje cały obszar gminy Żarnów w obecnie obowiązujących granicach administracyjnych.

#### **W UJĘCIU PRZEDMIOTOWYM OKREŚLA:**

- obszary objęte lub przewidywane do objęcia ochroną na podstawie przepisów szczególnych.
- lokalne zasoby środowiska przyrodniczego oraz zagrożenia środowiskowe –obszary rolniczej przestrzeni produkcyjnej
- obszary zabudowane ze wskazaniem terenów wymagających przekształceń
- obszary przeznaczone do zorganizowanej działalności inwestycyjnej
- obszary przewidziane pod zabudowę mieszkaniową
- możliwości i kierunki rozwoju komunikacji (w tym ścieżki rowerowe) i infrastruktury technicznej
- obszary, dla których konieczne jest sporządzenie miejscowych planów zagospodarowania przestrzennego z uwagi na przepisy szczególne lub szczególne uwarunkowania
- obszary przewidziane do realizacji zadań i programów wynikających z polityki państwa i województwa.

#### **W UJĘCIU KOMPETENCYJNYM:**

- studium stanowi tzw. akt kierownictwa wewnętrznego. Jego metoda wiąże zarówno Radę i Wójta Gminy oraz jednostki organizacyjne Gminy Żarnów. Studium nie ma mocy aktu prawnego powszechnie obowiązującego, ale pełni ogromną rolę w działaniach Rady, pracy Wójta Gminy i instytucji podległych, które dotyczą gospodarki przestrzennej gminy, jest instrumentem służącym koordynacji działań.

#### **W UJĘCIU CZASOWYM:**

- terminu ważności studium nie określa się ze względu na konieczność ciągłej jego oceny przez władze gminy w warunkach dokonujących się przemian w kraju.

Gmina Żarnów posiada aktualnie „Zmianę studium uwarunkowań i kierunków zagospodarowania przestrzennego gminy Żarnów” uchwaloną Uchwałą nr XXXIII/144/06 Rady Gminy Żarnów z dnia 29.09.2006 r. Obecnie trwają prace nad aktualizacją studium z 2006 roku.

#### **4.4. Prognoza oddziaływania na środowisko Planu Gospodarki Niskoemisyjnej Gminy Żarnów**

Zadanie sporządzenia Strategicznej oceny oddziaływania na środowisko dla planu gospodarki niskoemisyjnej dla gminy na lata 2015 – 2020, wynika z zapisów Ustawy OOŚ z dnia 3 października 2008 roku (z późn. zm.) oraz Dyrektywy 2001/42/WE Parlamentu Europejskiego i Rady z 27 czerwca 2001 r. Celem SOOŚ jest określenie czy zadania zawarte w dokumencie PGN nie stanowią zagrożenia dla środowiska przyrodniczego, a raczej wspierają jego ochronę. SOOŚ rozpoznaje również możliwe do zdefiniowania skutki środowiskowe, jakie mogą wystąpić przy realizacji inwestycji zawartych w dokumencie PGN. Dodatkowo wskazuje działania, jakie należy rozpocząć w celu ograniczania i zapobiegania negatywnym wpływom na środowisko.



Priorytety PGN:

- Redukcja emisji CO<sub>2</sub> (gazów cieplarnianych);
- Redukcja niskiej emisji do powietrza z obszaru gminy;
- Promocja odnawialnych źródeł energii;
- Polepszenie efektywności energetycznej;
- Powiększanie oszczędności energii. Przedmiotowy zakres PGN obejmuje:
  - Czynniki strategiczne;
  - Czynniki lokalne –ogólną strategię, w tym:
    - Cele strategiczne i szczegółowe;
    - Sporządzenie planu dla Gminy Żarnów;
    - Opis stanu aktualnego Gminy Żarnów;
    - Rozpoznanie stref problemowych;
    - Ujęcie organizacyjne i finansowe;
  - Rezultat bazowej inwentaryzacji emisji;
  - Możliwość zmniejszenie emisji, w tym:
    - Zastosowanie odnawialnych źródeł energii;
    - Obniżenie zużycia energii przez wzrost efektywności energetycznej;
    - Obniżenie emisji w transporcie;
    - Możliwości obniżenia emisji gazów cieplarnianych dla Gminy Żarnów;

Poczynania, zalecenia i fundusze zaplanowane na czas, którego dotyczy plan. Na podstawie analizy warunków prawnych oraz obecnej sytuacji wyznaczono znaczące obszary problemowe na terenie Gminy Żarnów w ramach realizacji strategii niskoemisyjnego wzrostu oraz zaprezentowano efektywne i możliwe do urzeczywistnienia działania, których przysposobienie spowoduje redukcję emisji szkodliwych gazów i wzrost efektywności energetycznej oraz zastosowania OZE. Zasięg koniecznych zadań dotyczy takie obszary jak:

- Zastosowanie alternatywnych energii;
- Wydajna produkcja, zaopatrzenie i wykorzystanie energii;
- Redukcja emisji w budynkach;
- Zastosowanie energooszczędnego oświetlenia;
- Gospodarka odpadami;
- Gospodarka wodno-ściekowa;
- Gospodarka przestrzenna;
- Promocja i edukacja;
- Administracja.

W rzeczowej Strategicznej ocenie oddziaływania na środowisko, w celu zdefiniowania możliwych oddziaływań na środowisko, określono skale przypuszczalnych wpływów działań dla inwestycji liniowych, dla obiektów oraz działań powiązanych z rozsądnym użytkowaniem energii i ciepła wraz z zastosowaniem OZE.

#### **4.5. Plan Gospodarki Niskoemisyjnej Gminy Żarnów na lata 2015 – 2020**

Plan Gospodarki Niskoemisyjnej (PGN) jest **dokumentem strategicznym**, który koncentruje się na podniesieniu efektywności energetycznej, zwiększeniu wykorzystania odnawialnych źródeł energii oraz redukcji emisji gazów cieplarnianych. Istotą Planu jest osiągnięcie korzyści ekonomicznych, ekologicznych i społecznych, wynikających z działań zmniejszających emisje gazów cieplarnianych.

Opracowanie Planu Gospodarki Niskoemisyjnej wiąże się z koniecznością realizacji



postanowień wynikających z Ramowej Konwencji Narodów Zjednoczonych w sprawie zmian klimatu (ratyfikowana przez Polskę w 1994 r.), Protokołu z Kioto z 1997 r. oraz pakietu klimatyczno – energetycznego przyjętego przez Komisję Europejską w grudniu 2008 roku.

Sporządzenie Planu Gospodarki Niskoemisyjnej Gminy Żarnów wpisuje się w politykę Polski i wynika z Założeń Narodowego Programu Rozwoju Gospodarki Niskoemisyjnej przyjętych przez Radę Ministrów 16 sierpnia 2011 r. Dokument umożliwia również spełnienie obowiązków nałożonych na jednostki sektora publicznego w zakresie efektywności energetycznej, wynikające z ustawy z dnia 15 kwietnia 2011 r. o efektywności energetycznej (Dz. U. nr 94, poz. 551 z późn. zm.).

Celem Planu Gospodarki Niskoemisyjnej jest analiza i przedstawienie działań możliwych do realizacji, których wdrożenie będzie skutkowało zmniejszeniem zużycia energii oraz ograniczeniem emisji zanieczyszczeń i gazów cieplarnianych do atmosfery. Główne cele dokumentu powiązane są z celami określonymi w pakiecie klimatyczno- energetycznym, tj.:

- poprawa jakości powietrza poprzez redukcję emisji zanieczyszczeń i gazów cieplarnianych związanej ze spalaniem paliw na terenie gminy Żarnów,
- zwiększenie udziału energii pochodzącej ze źródeł odnawialnych,
- redukcja poziomu zużytej energii finalnej na terenie gminy Żarnów.

Powyższe cele zostaną osiągnięte głównie dzięki realizacji następujących celów operacyjnych:

- Zidentyfikowanie obszarów problemowych na terenie gminy Żarnów,
- rozwinięcie planowania energetycznego w gminie,
- optymalizacja zarządzania energią i środowiskiem,
- zmniejszenie energochłonności w poszczególnych sektorach odbiorców energii,
- zoptymalizowanie działań związanych z produkcją i wykorzystaniem energii,
- wzrost udziału energii ze źródeł odnawialnych,
- wzrost poziomu świadomości społeczeństwa z zakresu ochrony środowiska,
- aktywizacja lokalnej społeczności oraz poszczególnych uczestników lokalnego rynku energii w działania ograniczające emisję gazów cieplarnianych.

Ponadto opracowany Plan gospodarki niskoemisyjnej jest niezbędnym dokumentem, umożliwiającym ubieganie się o przyznanie środków pomocowych z budżetu Unii Europejskiej w nowej perspektywie finansowej na lata 2014 – 2020.

Plan Gospodarki Niskoemisyjnej został opracowany zgodnie ze szczegółowymi zaleceniami dotyczącymi struktury planu gospodarki niskoemisyjnej, udostępnionymi przez Narodowy Fundusz Ochrony Środowiska i Gospodarki Wodnej (NFOŚiGW).

Zgodnie z wytycznymi zalecana struktura dokumentu przedstawia się następująco:

1. Streszczenie
2. Ogólna strategia
  - Cele strategiczne i szczegółowe
  - Stan obecny
  - Identyfikacja obszarów problemowych
  - Aspekty organizacyjne i finansowe (struktury organizacyjne, zasoby ludzkie, zaangażowane strony, budżet, źródła finansowania inwestycji, środki finansowe na monitoring i ocenę)
3. Wyniki bazowej inwentaryzacji emisji dwutlenku węgla
4. Działania/zadania i środki zaplanowane na cały okres objęty planem
  - Długoterminowa strategia, cele i zobowiązania
  - Krótko/średnioterminowe działania/zadania



Zakres opracowania jest zgodny z wytycznymi NFOŚiGW. Zawiera wszelkie elementy wyróżniające PGN spośród innych dokumentów planistycznych funkcjonujących w mieście, a w szczególności:

- inwentaryzację emisji CO<sub>2</sub> związaną z wykorzystaniem energii
- określa stan istniejący w zakresie racjonalnej gospodarki energetycznej,
- wyznacza efekt w postaci redukcji emisji możliwej do osiągnięcia w roku 2020,
- wyznacza poszczególne działania pozwalające na osiągnięcie zakładanego celu oraz ich efektów środowiskowych i społecznych,
- proponuje system monitoringu efektów wdrażania przedsięwzięć.

Opracowaniem objęto całość obszaru gminy Żarnów. Uwzględniono zakres działań przewidzianych do realizacji na szczeblu gminy, skoncentrowano się na działaniach niskoemisyjnych i efektywnie wykorzystujących zasoby.

#### **4.6. Program Ochrony Środowiska dla Gminy Żarnów**

Podstawą prawną opracowania programu jest Ustawa z dnia 27 kwietnia 2001 r. Prawo ochrony środowiska (Dz. U. 2001 r. nr 62, poz. 627) z późniejszymi zmianami. Ustawa Prawo ochrony środowiska zobowiązuje władze gminne do sporządzenia programów ochrony środowiska uwzględniając cele ekologiczne, priorytety ekologiczne, rodzaj i harmonogram działań ekologicznych, w tym mechanizmy prawno – ekonomiczne i środki finansowe. Dokument ten ma nawiązywać, z mocy ustawy, do dokumentów wyższego rzędu, w szczególności: polityki ekologicznej kraju i programu ochrony środowiska dla województwa łódzkiego i powiatu opoczyńskiego.

Program ochrony środowiska stanowi dokument dla samorządu lokalnego w zakresie ochrony środowiska, określający cele i zadania wyznaczone do realizacji w odpowiednich horyzontach czasowych, nawiązujących do kierunków przyjętych na poziomie państwa, województwa, powiatu.

Naczelną zasadą przyjętą w opracowaniu jest zasada zrównoważonego rozwoju, umożliwiająca harmonizację rozwoju gospodarczego i społecznego gminy z ochroną jej walorów środowiskowych.

#### **4.7. Plan Gospodarki Odpadami w Gminie Żarnów**

Plan gospodarki odpadami dla gminy Żarnów został sporządzony jako realizacja ustawy z dnia 27 kwietnia 2001 r. o odpadach (Dz. U. nr 62, poz. 628 z późniejszymi zmianami), której art. 14 – 16 wprowadzają obowiązek opracowania planów na szczeblu krajowym, wojewódzkim, powiatowym i gminnym.

Plan gospodarki odpadami jest dokumentem, który pozwala uporządkować działania władz lokalnych w zakresie gospodarki odpadami. Pozwala bardziej precyzyjnie określić koszty systemu gospodarki odpadami i tworzy podstawy do analiz i ocen inwestycji niezbędnych dla potrzeb systemu.

Plan gospodarki odpadami zawiera:

- ogólne informacje dotyczące ilości odpadów, metod zbierania, odzysku i unieszkodliwiania, stanu technicznego i zdolności przerobowych istniejących instalacji do odzysku i unieszkodliwiania odpadów,
- określa najważniejsze problemy związane z gospodarowaniem odpadami i ich systematyczne rozwiązywanie,
- określa sposób współpracy różnych instytucji i organizacji w zakresie gospodarki odpadami,
- dokonuje uzgodnień dotyczących sposobu rozwiązywania problemów,



- przedstawia propozycje co do działań, które powinny być podejmowane natychmiast oraz w bliższej i dalszej przyszłości.

Plan zawiera również:

- rodzaj, ilość i źródło pochodzenia odpadów, które mogą być poddane procesom odzysku i unieszkodliwiania,
- rozmieszczenie istniejących instalacji i urządzeń do odzysku lub unieszkodliwiania odpadów,
- listę działań prowadzących do zapobiegania powstawaniu odpadów lub ograniczania ilości powstawania odpadów,
- listę działań prowadzących do ograniczenia negatywnego wpływu odpadów na środowisko,
- listę działań określających właściwe postępowanie z odpadami na terenie gminy Żarnów.

Szczególną uwagę zwrócono w Planie na możliwość realizacji na terenie gminy zadań i założeń przyjętych w powiatowym planie gospodarki odpadami oraz określonych w dokumencie „Polityka ekologiczna Państwa”, a także innych, obowiązujących aktach planistycznych.

#### **4.8. Opieka nad zabytkami**

Trwa opracowywanie aktualnej wersji Programu opieki nad zabytkami w Gminie Żarnów, przy aktywnej współpracy łódzkiego Konserwatora Zabytków i instytucji wspierających ochronę zabytków w województwie łódzkim i powiecie opoczyńskim. Aktualizacja obejmie również ważne dokumenty, znajdujące się w Urzędzie Gminy w Żarnowie: „Planu ochrony zabytków na wypadek konfliktu zbrojnego i sytuacji kryzysowych dla terenu Gminy Żarnów” i „Gminnej Ewidencji Zabytków”. Sporządzenie, konsultacje i zatwierdzenie gminnego programu opieki nad zabytkami, na bazie posiadanej i zaktualizowanej dokumentacji, planowane jest najpóźniej do końca 2021 roku.

#### **4.9. Strategia Rozwiązywania Problemów Społecznych w Gminie Żarnów**

W związku z członkostwem Polski w strukturach Unii Europejskiej przed władzami samorządowymi postawiono zadania, wynikające z prowadzenia polityki regionalnej. Również sfera społeczna należy do zadań lokalnych samorządów. Od dnia 1 maja 2004 roku w Polsce obowiązuje nowa ustawa o „Pomocy społecznej” – ustawa z dnia 12 marca 2004 r. (Dz. U. 2019, poz. 1507 ze zm.), która reguluje sprawy związane z realizacją zadań z zakresu pomocy społecznej. Opracowanie i stała aktualizacja gminnej „Strategii rozwiązywania problemów społecznych” ma służyć ukierunkowaniu działania lokalnych władz i instytucji opieki społecznej dla poprawy jakości życia w danej społeczności. W art. 17 ust. 1. znajduje się zapis o obowiązkach Gminy: „opracowanie i realizacja gminnej strategii rozwiązywania problemów społecznych ze szczególnym uwzględnieniem programów pomocy społecznej, profilaktyki i rozwiązywania problemów alkoholowych i innych, których celem jest integracja osób i rodzin z grup szczególnego ryzyka”. Celem Strategii jest przeprowadzenie diagnozy problemów społecznych występujących na terenie Gminy w oparciu o dane będące w dyspozycji Gminnego Ośrodka Pomocy Społecznej (uzyskane w toku bieżącej jego działalności), Urzędu Gminy, Powiatowego i Wojewódzkiego Urzędu Pracy oraz instytucji i organizacji współpracujących z GOPS. Druga część Strategii ma określić kierunki strategicznych działań odniesionych do rzeczywistych problemów społeczności lokalnej (m.in. bezrobocie i problemów z zatrudnieniem, pomocy na rzecz osób dotkniętych problemem alkoholowym, osób niepełnosprawnych, starszych, rodzin i dzieci z problemami opiekuńczo-wychowawczymi itd.), wskazanie skutecznych kierunków działań dla ich rozwiązywania, a także ustalenie współpracy instytucjonalnej dla poszczególnych problemów społecznych.

Kolejnym etapem jest stworzenie optymalnego **programu działania**. Pomoc ma opierać się





nie tylko na wsparciu materialnym, ale i pomocy psychologicznej (wsparciu w umacnianiu postaw aktywnych), ścisłej współpracy instytucji i organizacji społecznych. Opracowywany dokument spełnia również poniższe warunki:

- jest zgodny z dokumentami strategicznymi na poziomie powiatu, województwa i kraju oraz innymi dokumentami strategicznymi Gminy Żarnów,
- kształtuje aktywny model polityki społecznej w Gminie Żarnów (współpraca wszystkich instytucji rządowych, samorządowych, pozarządowych oraz przedsiębiorców).
- zakłada budowanie szerokiego partnerstwa lokalnego.

„Strategia...” jest konsekwencją unijnych dokumentów: Strategii Lizbońskiej (marzec 2000) oraz celów nicejskich (grudzień 2000), które stanowią konkretyzację ogólnych założeń lizbońskich w zakresie integracji społecznej.

Najważniejszymi celami w tym zakresie są: zapewnienie wszystkim dostępu do pracy, zasobów, praw, dóbr i usług, zapobieganie ryzyku „wykluczenia”, pomoc dla osób najbardziej narażonych na „wykluczenie” (wspieranie najsłabszych), mobilizacja organizacji ze sfery polityki gospodarczej i społecznej. Działania zawarte w „Strategii...” pozwalają na zminimalizowanie przyczyn tkwiących w sferze społecznej psychologicznej, pomogą skuteczniej rozwiązywać problemy grup docelowych i rozszerzą pomoc instytucjonalną.

#### **4.10. Gminny Program Wspierania Rodziny w Gminie Żarnów na lata 2019 - 2021**

Na podstawie art.176 pkt 1 ustawy z dnia 9 czerwca 2011 r. o wspieraniu rodziny i systemie pieczy zastępczej, Uchwałą Nr III/16/2018 Rady Gminy Żarnów z dnia 28 grudnia 2018 roku przyjęto Gminny Program Wspierania Rodziny w Gminie Żarnów na lata 2019 - 2021. **Celem głównym Programu jest wsparcie rodzin przeżywających trudności w wypełnianiu funkcji opiekuńczo – wychowawczych.**

Realizacja celu głównego odbywa się poprzez działania w następujących obszarach:

- 1) podejmowanie działań profilaktycznych i edukacyjnych na rzecz rodziny;
- 2) wsparcie materialne rodzin ubogich z dziećmi zagrożonych bezradnością;
- 3) wspieranie rodzin dysfunkcyjnych i niewydolnych wychowawczo w rozwiązywaniu ich problemów życiowych oraz wzmocnienie i wyzwalamie zasobów tkwiących w rodzinach

**Tabela nr 5. Struktura rodzin z dziećmi korzystających z pomocy Gminnego Ośrodka Pomocy Społecznej w Żarnowie w 2020 roku**

Wyszczególnienie	Liczba rodzin ogółem	Liczba osób w rodzinach	% w stosunku do ogólnej liczby rodzin
Rodziny z dziećmi ogółem	71	307	100
1	24	79	33,8
2	23	94	32,4
3	16	80	22,5
4	5	30	7,1
5	1	6	1,4



6	1	8	1,4
7 i więcej	1	10	1,4

Źródło: Dane własne - sprawozdania

Z pomocy Gminnego Ośrodka Pomocy Społecznej najczęściej korzystają rodziny z jednym dzieckiem, w dalszej kolejności z dwojgiem dzieci oraz rodziny wielodzietne.

Rodziny z dziećmi korzystają z różnych form pomocy:

- zasiłków celowych i okresowych, z dożywiania w formie posiłku albo świadczenia rzeczowego w postaci produktów żywnościowych dla osób objętych wieloletnim rządowym programem „Posiłek w szkole i w domu”.

Ponadto rodziny z dziećmi objęte są pomocą z systemu świadczeń rodzinnych i wychowawczych (500+), funduszu alimentacyjnego oraz w ramach rządowego programu „Dobry Start”, rodzinom wydawane są skierowania do banku żywności - pomoc żywnościowa w ramach Programu Operacyjnego Pomoc Żywnościowa na lata 2014-2020 oraz dla rodzin wielodzietnych Karta Dużej Rodziny.

Gdy dochodzi do sytuacji, w której rodzice zostają trwale lub czasowo pozbawieni praw rodzicielskich lub władza rodzicielska zostaje ograniczona, sąd postanawia o objęciu rodziny nadzorem kuratora lub ustanowieniu nad dzieckiem opieki zastępczej i umieszczeniu poza rodziną biologiczną. W 2020 roku nadzorem kuratora ze względu na ograniczenie władzy rodzicielskiej objęte były 3 rodziny z terenu Gminy Żarnów, w których wychowuje się pięcioro dzieci.

**Liczba rodzin zastępczych i liczba dzieci umieszczonych w rodzinach zastępczych i placówkach opiekuńczo - wychowawczych z terenu Gminy Żarnów**

	Rok 2020
Liczba rodzin zastępczych na terenie gminy Żarnów	4
Liczba dzieci umieszczonych w rodzinach zastępczych na terenie Gminy Żarnów	5
Liczba dzieci pochodzących z gminy Żarnów, a umieszczonych w pieczy poza terenem Gminy	4
Liczba dzieci pochodzących z gminy Żarnów, a umieszczonych w placówkach opiekuńczo-wychowawczych	2

Źródło: Dane z PCPR Opoczno

W związku z problemem bezradności rodzin niewydolnych wychowawczo objęto je szczególną opieką pracowników socjalnych, którzy diagnozują sytuację rodziny i w razie konieczności wprowadzają asystenta rodziny do bezpośredniej pracy z rodziną.

Asystent rodziny był zatrudniony na 1/2 etatu na umowę o pracę. W 2020 roku wsparciem asystenta objętych zostało ogółem 6 rodzin, w których wychowuje się 11 dzieci.

Celem pracy asystenta jest osiągnięcie przez rodzinę podstawowego poziomu stabilności życiowej, która umożliwi jej wychowywanie dzieci. Jego głównym zadaniem jest niedopuszczenie do oddzielenia dzieci od rodziny oraz podjęcie działań zmierzających do zażegnania kryzysu w rodzinie. Rola asystenta rodziny polega na aktywnym wspieraniu rodziny wychowującej dzieci, w której mają miejsce problemy trudne do pokonania samodzielnie przez tę rodzinę. Asystent rodziny współpracuje z osobami reprezentującymi instytucje i służby zainteresowane rozwiązaniem problemu danej rodziny (szkoła, sąd, policja, służba zdrowia, itp.).

Na realizację zadań z zakresu wspierania rodziny gmina Żarnów w 2020 roku wydatkowała ogółem środki finansowe w kwocie 110.256,18 zł, a mianowicie na:



- wynagrodzenia osobowe pracownika
- ryczałt na dojazdy oraz delegacje
- szkolenie asystenta rodziny
- oraz na pobyt dzieci w pieczy i placówce opiekuńczo – wychowawczej

W 2015 roku umieszczono jedno dziecko z terenu gminy Żarnów w rodzinie zastępczej, w związku z tym w 2020 roku Gmina ponosiła koszty zgodnie z ustawą o pieczy zastępczej w wysokości 50% wydatków na opiekę i wychowanie, ponadto w dniu 24 lipca 2019 roku 2-je dzieci umieszczono w spokrewnionej rodzinie zastępczej, Gmina ponosiła 10% wydatków na opiekę i wychowanie, a od 25 lipca 2020 roku 30% wydatków na opiekę i wychowanie. Ponadto od 28 października 2016 roku 2 dzieci przebywa w placówce opiekuńczo - wychowawczej i Gmina w 2020 roku ponosiła koszty 50 % wydatków na utrzymanie dziecka w placówce opiekuńczo – wychowawczej.

## **PRZEWIDYWANE EFEKTY REALIZACJI PROGRAMU**

Spodziewanym efektem realizacji Gminnego Programu Wspierania Rodziny ma być:

- poprawa funkcjonowania rodzin z problemami opiekuńczo – wychowawczymi,
- przeciwdziałanie umieszczeniu dzieci w pieczy zastępczej,
- zabezpieczenie podstawowych potrzeb bytowych rodzin celem zapobiegania powstawaniu sytuacji kryzysowych,
- poprawa sytuacji dziecka w rodzinie, w tym dziecka niepełnosprawnego,
- powrót dziecka z pieczy zastępczej,
- poprawa stanu zdrowia dzieci przez organizowanie aktywnych form wypoczynku oraz propagowanie zdrowego stylu życia.

Program ma także stworzyć poczucie odpowiedzialności oraz sprawić, by rodziny same przy wykorzystaniu własnych możliwości i własnego potencjału rozwiązywały problemy, a tym samym wychodziły z kryzysu, w jakim się znalazły. Ważnym elementem powodzenia w zakresie realizacji programu jest ścisła współpraca instytucji i podejmowanie skoordynowanych działań na rzecz rodzin z terenu Gminy Żarnów.

### **4.11. Gminny Program Przeciwdziałania Przemocy w Rodzinie oraz Ochrony Ofiar Przemocy w Rodzinie**

Uchwalenie Gminnego Programu Przeciwdziałania Przemocy w Rodzinie oraz Ochrony Ofiar Przemocy w Rodzinie to zadanie wynikające z art. 6 ust.2 pkt.1 ustawy z dnia 29 lipca 2005 roku o przeciwdziałaniu przemocy w rodzinie. Gminny Program został uchwalony Uchwałą Nr XV/123/2016 Rady Gminy Żarnów z dnia 23 lutego 2016 roku na lata 2016-2020.

**Celem głównym Programu jest ograniczenie skali występowania przemocy w rodzinie oraz ochrony ofiar przemocy w rodzinie a także zwiększenie dostępności i skuteczności pomocy.**

Ustawa z dnia 10 czerwca 2010 roku o zmianie ustawy o przeciwdziałaniu przemocy w rodzinie oraz niektórych innych ustaw wprowadziła obowiązek tworzenia Zespołu Interdyscyplinarnego. Zgodnie z ustawą Zespół Interdyscyplinarny stanowi element gminnego systemu przeciwdziałania przemocy w rodzinie i jest metodą pracy w tym obszarze, opartą na systemowej współpracy lokalnych instytucji, podmiotów i służb. W skład Zespołu wchodzi przedstawiciele jednostek organizacyjnych pomocy społecznej, gminnej komisji rozwiązywania problemów alkoholowych, Policji, oświaty, ochrony zdrowia, organizacji pozarządowych, kuratorzy



sądowi.

Celem działania Zespołu Interdyscyplinarnego jest działalność profilaktyczna, informacyjna i pomoc rodzinom w przezwyciężaniu trudnych sytuacji życiowych. W 2020 roku odbyły się 4 posiedzenia Zespołu Interdyscyplinarnego. W trakcie posiedzeń Zespołu na bieżąco omawiano stan realizacji procedury "Niebieskie Karty". Podejmowane były tematy dotyczące przepisów prawa regulujące działania instytucjonalne związane ze zwalczaniem przemocy w rodzinie. Praca nad konkretnym problemem należy do grupy roboczej Zespołu. Skład grupy roboczej nie jest stały, zależy od problemu występującego w rodzinie. Na posiedzenia grupy roboczej zapraszane są zarówno osoby wobec których istnieje podejrzenie, że są dotknięte przemocą, jak i osoby wobec których istnieje podejrzenie, że stosują przemoc, z którymi ustala się plan pracy. Od początku działalności Zespołu, tj. od 02 grudnia 2011 roku do końca 2020 roku zostało założonych 98 Niebieskich Kart, a w 2020 roku 9 Niebieskich Kart. Ogółem w 2020 roku prowadzonych było 12 procedur (ofiarami przemocy było 11 kobiet i 1 mężczyzna), odbyło się 18 posiedzeń grup roboczych. Zakończono 10 procedur "Niebieskie Karty" z uwagi na ustanie przemocy w rodzinie. Przemoc w rodzinie związana jest głównie z nadużywaniem alkoholu. Sytuacja w rodzinie jest monitorowana na bieżąco – 1 raz w miesiącu pracownik socjalny wspólnie z Policją odwiedza rodzinę, w której istnieje podejrzenie stosowania przemocy, osoby uzależnione są kierowane na rozmowę motywującą do leczenia odwykowego do Gminnej Komisji Rozwiązywania Problemów Alkoholowych. Z przebiegu spotkań grup roboczych wynika, że interdyscyplinarność ma wiele zalet – szybki i pełny przepływ informacji między służbami społecznymi, możliwość podjęcia działań zaplanowanych i skoordynowanych, nie powielających się i wykluczających się wzajemnie. W trakcie spotkań grup roboczych planowany jest sposób realizacji procedury "Niebieskie Karty" przez poszczególne instytucje.

W ramach realizacji Gminnego Programu Przeciwdziałania Przemocy w Rodzinie prowadzono również szereg innych działań z zakresu przeciwdziałania przemocy w rodzinie.

Rodziny dotknięte przemocą, znajdujące się w trudnej sytuacji materialnej obejmowane są pomocą finansową Ośrodka, ponadto korzystają z porad specjalistów w Ośrodku Interwencji Kryzysowej i Poradnictwa Rodzinnego przy Powiatowym Centrum Pomocy Rodzinie w Opocznie, Poradni Psychologiczno-Pedagogicznej w Opocznie. W ramach współpracy z PCPR raz w miesiącu dyżur pełnił specjalista pracy z rodziną. Na rozmowy do specjalisty kierowane są między innymi osoby objęte procedurą "Niebieskie Karty".

## **SPODZIEWANE EFEKTY REALIZACJI PROGRAMU**

- zmniejszenie poczucia bezradności ofiar przemocy,
- zwiększenie wiedzy instytucji zajmujących się przemocą w rodzinie na temat zjawiska przemocy – diagnoza rzeczywistego rozmiaru zjawiska na terenie Gminy Żarnów,
- zwiększenie skuteczności działań,
- zmiana postaw społecznych wobec zjawiska przemocy,
- zwiększenie zaangażowania społeczności lokalnej w działania związane z ograniczeniem zjawiska przemocy na terenie Gminy Żarnów,
- zbudowanie systemu działań w zakresie pomocy rodzinom i osobom dotkniętym przemocą.

### **4.12. Gminny Program Profilaktyki i Rozwiązywania Problemów Alkoholowych**

Na podstawie art. 4<sup>1</sup> ust. 2 ustawy z dnia 26 października 1982 r. o wychowaniu w trzeźwości i przeciwdziałaniu alkoholizmowi Uchwałą Nr XVI/99/2019 z dnia 27 grudnia 2019 roku został uchwalony Gminny Program Profilaktyki i Rozwiązywania Problemów Alkoholowych na rok 2020.

**Celem głównym Programu jest ograniczenie negatywnych skutków zdrowotnych**



**i społecznych związanych ze spożyciem alkoholu przez mieszkańców Gminy Żarnów oraz ukazywanie młodym ludziom alternatywnych form spędzania czasu wolnego**

W 2020 roku w ramach dotacji na dofinansowanie zadań własnych bieżących dla Powiatowego Centrum Pomocy Rodzinie na działalność Ośrodka Interwencji Kryzysowej i Poradnictwa Rodzinnego raz w miesiącu w wymiarze 3 godzin dyżury pełnił specjalista pracy z rodziną. Na rozmowy do specjalisty kierowani są podopieczni Ośrodka przez pracowników socjalnych.

W oparciu o w/w ustawę działa Gminna Komisja Rozwiązywania Problemów Alkoholowych. W skład Komisji wchodzi 8 członków. Celem Komisji jest prowadzenie działań związanych z profilaktyką i rozwiązywaniem problemów alkoholowych

W okresie od stycznia do grudnia 2020 roku odbyły się 4 posiedzenia Gminnej Komisji Rozwiązywania Problemów Alkoholowych. Komisja przeprowadza rozmowy z osobami uzależnionymi motywujące do leczenia odwykowego, kieruje na terapię do terapeuty uzależnień i w razie konieczności kieruje wnioski do Sądu Rejonowego w Opocznie – III Wydział Rodziny i Nieletnich – celem wydania postanowienia o zastosowaniu obowiązku poddania się leczeniu w stacjonarnym lub niestacjonarnym zakładzie leczenia odwykowego.

W 2020 roku Komisja wystosowała 10 wezwań na rozmowy motywujące do leczenia odwykowego z osobami uzależnionymi. Z tego 3 osoby skierowano na przymusowe leczenie odwykowe w zakładzie leczenia odwykowego.

Ponadto Komisja opiniuje wnioski o zgodności lokalizacji punktów sprzedaży napojów alkoholowych z uchwałami Rady Gminy w sprawie limitu oraz zasad usytuowania miejsc sprzedaży i podawania napojów alkoholowych. Gminna Komisja w 2020 roku wydała 5 postanowień w sprawie opinii dotyczącej wydania zezwolenia na sprzedaż napojów alkoholowych. W 2020 roku na terenie Gminy funkcjonowało 17 sklepów i 4 bary prowadzące sprzedaż napojów alkoholowych.

Wydatki na realizację Gminnego Programu Profilaktyki i Rozwiązywania Problemów Alkoholowych w 2020 roku wyniosły 63.428,55 i przedstawiają się następująco:

Lp.	Rodzaj wydatków	Kwota zł
1.	Wynagrodzenie członków Komisji, wynagrodzenie dla terapeuty za prowadzenie terapii oraz wynagrodzenie dla biegłego lekarza i biegłego psychologa za wystawienie opinii lekarskiej dot. uzależnień oraz opłata sądowa	6.734,00
2.	Wydatki na pomoc finansową udzielaną między jednostkami samorządu terytorialnego na dofinansowanie zadań własnych bieżących dla Powiatowego Centrum Pomocy Rodzinie na działalność Ośrodka Interwencji Kryzysowej i Poradnictwa Rodzinnego	5.000,00
3.	Dofinansowanie konkursów, programów, warsztatów profilaktycznych i edukacyjnych, pogadarek, koncertów, spektakli profilaktycznych dla dzieci i młodzieży, zakup nagród, a także szkolenia radnych, rodziców, członków Komisji, nauczycieli w zakresie profilaktyki uzależnień celem prowadzenia powszechnej edukacji w zakresie wiedzy o szkodliwości alkoholu i innych substancji	2.320,00



	psychoaktywnych, w tym tzw. dopalaczy; wywiadówka profilaktyczna, itp.	
4.	Dofinansowanie wypoczynku zimowego i letniego dla dzieci i młodzieży z rodzin dysfunkcyjnych i zagrożonych	1.500,00
5.	Udział dzieci i młodzieży w imprezach artystyczno – edukacyjnych, warsztatach profilaktycznych oraz zakup nagród, słodyczy, art. spożywczych dla dzieci i młodzieży biorących udział w konkursach oraz w imprezach, turniejach, zawodach sportowych promujących zdrowy styl życia i propagujących życie i zabawę bez używek, w tym wynagrodzenie dla animatora sportowego. Organizowanie imprez bezalkoholowych połączonych z promocją alternatywnych sposobów na życie oraz wspieranie innych inicjatyw sportowo-rekreacyjnych, muzycznych i edukacyjnych (np. spotkania integracyjne, festyny rodzinne, Rajd z Mikołajem itp.); współpraca z Grupą AA „Nadzieja” w Żarnowie i wspieranie działań grupy – zabawa bezalkoholowa, festyn rodzinny, trzeźwościowy, wycieczki, Dzień Dziecka, spotkanie wielkanocne, opłatkowe, itp.),	10.704,01
7.	Zakup piłek i sprzętu sportowego dla dzieci i młodzieży biorącej udział w pozalekcyjnych zajęciach profilaktycznych i sportowych oraz doposażenie świetlic środowiskowych. Utrzymanie bazy sportowej na zajęcia pozalekcyjne.	37.170,54

#### 4.13. Gminny Program Przeciwdziałania Narkomanii

Gminny Program Przeciwdziałania Narkomanii na lata 2016 - 2020 został uchwalony Uchwałą Nr XV/122/2016 Rady Gminy Żarnów z dnia 23 lutego 2016 roku.

Zjawisko narkomanii jest jednym z poważniejszych zagrożeń dla dzieci i młodzieży, tym groźniejszym, że dokonujące się zmiany społeczno-ekonomiczne sprzyjają rozpowszechnianiu się mody na używanie środków psychoaktywnych. Problem ten staje się coraz bardziej powszechny w szkołach, dyskotekach i innych miejscach, w których można w sposób łatwy i anonimowy sprzedać czy zażyć narkotyk.

Koniecznym jest promowanie działań zmierzających do upowszechniania zdrowego stylu życia, a jednym z elementów zdrowego stylu życia jest powstrzymanie się od używania substancji psychoaktywnych, w tym narkotyków. Osiągnięcie takiego celu ogólnego jest możliwe poprzez ścisłą współpracę i ścisłą koordynację działań wielu instytucji.

**Celem głównym Programu jest podejmowanie kompleksowych działań mających na celu zmniejszenie popytu na narkotyki oraz minimalizowanie problemów społecznych, w tym szkód zdrowotnych wynikających z używania substancji psychoaktywnych.**

Gminny Program Przeciwdziałania Narkomanii ma wiele wspólnych zadań z Gminnym



Programem Profilaktyki i Rozwiązywania Problemów Alkoholowych. Takie zadania jak spektakle profilaktyczne, warsztaty, prelekcje, spotkania z Policją, aktywne spędzanie czasu wolnego bez używek, szkolenia uwzględniają zarówno problemy związane z nadużywaniem alkoholu jak i z narkomanią. W związku z powyższym działania były realizowane w ramach Gminnego Programu Profilaktyki i Rozwiązywania Problemów Alkoholowych.

#### **4.14. Program współpracy z organizacjami pozarządowymi**

Sprawozdanie z realizacji programu współpracy Gminy Żarnów z organizacjami pozarządowymi oraz podmiotami wymienionymi w art. 3 ust. 3 ustawy z dnia 24 kwietnia 2003 r. o działalności pożytku publicznego i o wolontariacie za 2020 rok zostało zamieszczone w punkcie 7.8 „Współpraca Gminy Żarnów z organizacjami pozarządowymi” niniejszego „Raportu...”



## 5. REALIZACJA UCHWAŁ RADY GMINY

### 5.1. Szczegółowy wykaz uchwał

Data sesji	Numer uchwały i czego dotyczy
11 lutego 2020	Uchwała Nr XVII/104/2020 z dnia 11 lutego 2020 w sprawie zmian Wieloletniej Prognozy Finansowej Gminy Żarnów na lata 2020 – 2028
11 lutego 2020	Uchwała Nr XVII/105/2020 z dnia 11 lutego 2020 w sprawie zmian w budżecie Gminy Żarnów na 2020 rok
11 lutego 2020	Uchwała Nr XVII/106/2020 z dnia 11 lutego 2020 w sprawie udzielenia pomocy finansowej dla Powiatu Opoczyńskiego
11 lutego 2020	Uchwała Nr XVII/107/2020 z dnia 11 lutego 2020 w sprawie udzielenia dotacji celowej dla Ochotniczej Straży Pożarnej w Żarnowie z przeznaczeniem na opracowanie dokumentacji projektowej zadania „Termomodernizacji budynku remizy OSP w Żarnowie”
11 lutego 2020	Uchwała Nr XVII/108/2020 z dnia 11 lutego 2020 w sprawie udzielenia dotacji celowej dla Gminy Paradyż z przeznaczeniem na opracowanie dokumentacji projektowej zadania „Zmniejszenie emisji zanieczyszczeń poprzez wymianę źródeł ciepła w Gminach Paradyż i Żarnów”
11 lutego 2020	Uchwała Nr XVII/109/2020 z dnia 11 lutego 2020 w sprawie wyrażenia zgody na przystąpienie do partnerstwa i na zawarcie Umowy Partnerskiej w zakresie zmniejszenia emisji zanieczyszczenia poprzez wymianę źródeł ciepła na terenie Gmin Paradyż i Żarnów
11 lutego 2020	Uchwała Nr XVII/110/2020 z dnia 11 lutego 2020 w sprawie zmiany Uchwały Nr XVI/101/2019 Rady Gminy Żarnów z dnia 27 grudnia 2019 r. w sprawie wyboru metody ustalenia opłaty za gospodarowanie odpadami komunalnymi oraz ustalenia stawki tej opłaty na terenie Gminy Żarnów
11 lutego 2020	Uchwała Nr XVII/111/2020 z dnia 11 lutego 2020 w sprawie zmiany Uchwały Nr XVI/102/2019 Rady Gminy Żarnów z dnia 27 grudnia 2019 r. ustalenia wzoru deklaracji o wysokości opłaty za gospodarowanie odpadami komunalnymi składanej przez właścicieli nieruchomości położonych na terenie Gminy Żarnów, na których zamieszkują mieszkańcy
11 lutego 2020	Uchwała Nr XVII/112/2020 z dnia 11 lutego 2020 w sprawie zatwierdzenia do realizacji projektu „CUŚ – centrum usług środowiskowych na rzecz mieszkańców powiatu opoczyńskiego”
29 kwietnia 2020	Uchwała Nr XVIII/113/2020 z dnia 29 kwietnia 2020 w sprawie odwołania radnej Joanny Grodzickiej ze stanowiska Przewodniczącej Rady Gminy Żarnów
29 kwietnia 2020	Uchwała Nr XVIII/114/2020 z dnia 29 kwietnia 2020 w sprawie wyboru nowego Przewodniczącego Rady Gminy Żarnów
19 maja 2020	Uchwała Nr XIX/115/2020 z dnia 19 maja 2020 w sprawie zmian Wieloletniej Prognozy Finansowej Gminy Żarnów na lata 2020 – 2028
19 maja 2020	Uchwała Nr XIX/116/2020 z dnia 19 maja 2020 w sprawie zmian w budżecie Gminy Żarnów na 2020 rok
19 maja 2020	Uchwała Nr XIX/117/2020 z dnia 19 maja 2020 w sprawie udzielenia





	dotacji celowej na zakup średniego samochodu ratowniczo – gaśniczego dla Ochotniczej Straży Pożarnej w Chelstach
19 maja 2020	Uchwała Nr XIX/118/2020 z dnia 19 maja 2020 w sprawie udzielenia pomocy finansowej dla Powiatu Opoczyńskiego
19 maja 2020	Uchwała Nr XIX/119/2020 z dnia 19 maja 2020 w sprawie zasad przyznawania i wysokości diet radnych Rady Gminy Żarnów
19 maja 2020	Uchwała Nr XIX/120/2020 z dnia 19 maja 2020 w sprawie udzielenia dotacji celowej dla Ochotniczej Straży Pożarnej w Żarnowie
19 maja 2020	Uchwała Nr XIX/121/2020 z dnia 19 maja 2020 w sprawie udzielenia dotacji celowej na zakup sprzętu dla jednostki Ochotniczej Straży Pożarnej w Skórkowicach
19 maja 2020	Uchwała Nr XIX/122/2020 z dnia 19 maja 2020 w sprawie przyjęcia programu opieki nad zwierzętami bezdomnymi oraz zapobiegania bezdomności zwierząt na terenie Gminy Żarnów w 2020 roku
19 maja 2020	Uchwała Nr XIX/123/2020 z dnia 19 maja 2020 w sprawie ustalenia wysokości stawek opłaty za zajęcie pasa drogowego dróg publicznych będących w zarządzie gminnym na cele niezwiązane z budową, przebudową, remontem, utrzymaniem i ochroną dróg
19 maja 2020	Uchwała Nr XIX/124/2020 z dnia 19 maja 2020 w sprawie sprzedaży nieruchomości stanowiącej własność Gminy Żarnów położonej w obrębie geodezyjnym Chelsty
19 maja 2020	Uchwała Nr XIX/125/2020 z dnia 19 maja 2020 w sprawie wyrażenia zgody na zawarcie kolejnej umowy dzierżawy z dotychczasowym dzierżawcą, której przedmiotem są nieruchomości o nr. ewid. 173,177,178,216,217 położone w miejscowości Trojanowice na czas oznaczony do 3 lat;
19 maja 2020	Uchwała Nr XIX/126/2020 z dnia 19 maja 2020 w sprawie nabycia na rzecz Gminy Żarnów nieruchomości położonej w obrębie geodezyjnym Topolice
19 maja 2020	Uchwała Nr XIX/127/2020 z dnia 19 maja 2020 w sprawie wyrażenia zgody na zawarcie kolejnej umowy dzierżawy z dotychczasowym dzierżawcą, której przedmiotem jest część nieruchomości o nr. ewid. 78 położonej w miejscowości Żarnów na czas oznaczony do 3 lat
19 maja 2020	Uchwała Nr XIX/128/2020 z dnia 19 maja 2020 w sprawie zmiany Gminnego Programu Profilaktyki i Rozwiązywania Problemów Alkoholowych na rok 2020
19 maja 2020	Uchwała Nr XIX/129/2020 z dnia 19 maja 2020 w sprawie przyjęcia oceny zasobów społecznych Gminy Żarnów
19 maja 2020	Uchwała Nr XIX/130/2020 z dnia 19 maja 2020 w sprawie zatwierdzenia i przystąpienia do realizacji projektu pn. „Krok naprzód!”, współfinansowanego ze środków Europejskiego Funduszu Społecznego w ramach Regionalnego Programu Operacyjnego Województwa Łódzkiego na lata 2014-2020 w ramach Osi priorytetowej 09-IX Włączenie społeczne, Działania 01 – IX.1 Aktywna integracja osób zagrożonych ubóstwem lub wykluczeniem społecznym, Poddziałania 01 – IX.1.1 Aktywizacja społeczno-zawodowa osób zagrożonych ubóstwem



	lub wykluczeniem społecznym
19 maja 2020	Uchwała Nr XIX/131/2020 z dnia 19 maja 2020 w sprawie zmiany Uchwały Nr XXII/182/2013 Rady Gminy Żarnów z dnia 26 lutego 2013 r. w sprawie ustalenia Regulaminu korzystania ze świetlic wiejskich oraz ich wyposażenia w miejscowościach na terenie gminy Żarnów
19 maja 2020	Uchwała Nr XIX/132/2020 z dnia 19 maja 2020 w sprawie zmian w składzie Komisji Rewizyjnej
19 maja 2020	Uchwała Nr XIX/133/2020 z dnia 19 maja 2020 w sprawie zmiany w składzie Komisji Spraw Społecznych, Oświaty, Kultury i Zdrowia
22 czerwca 2020	Uchwała Nr XX/134/2020 z dnia 22 czerwca 2020 w sprawie zmian Wieloletniej Prognozy Finansowej Gminy Żarnów na lata 2020 – 2028
22 czerwca 2020	Uchwała Nr XX/135/2020 z dnia 22 czerwca 2020 w sprawie zmian w budżecie Gminy Żarnów na 2020 rok
22 czerwca 2020	Uchwała Nr XX/136/2020 z dnia 22 czerwca 2020 w ustalenia wysokości diet dla sołtysów w formie miesięcznego ryczałtu
22 czerwca 2020	Uchwała Nr XX/137/2020 z dnia 22 czerwca 2020 w sprawie udzielenia dotacji celowej dla Ochotniczej Straży Pożarnej w Żarnowie z przeznaczeniem na wykonanie zadania „Termomodernizacja budynku remizy OSP w Żarnowie”
22 czerwca 2020	Uchwała Nr XX/138/2020 z dnia 22 czerwca 2020 w sprawie przystąpienia do sporządzenia zmiany studium uwarunkowań i kierunków zagospodarowania przestrzennego gminy Żarnów
22 czerwca 2020	Uchwała Nr XX/139/2020 z dnia 22 czerwca 2020 w sprawie udzielenia wotum zaufania dla Wójta Gminy Żarnów
22 czerwca 2020	Uchwała Nr XX/140/2020 z dnia 22 czerwca 2020 w sprawie zatwierdzenia sprawozdania finansowego oraz sprawozdania z wykonania budżetu Gminy Żarnów za rok 2019
22 czerwca 2020	Uchwała Nr XX/141/2020 z dnia 22 czerwca 2020 w sprawie udzielenia absolutorium Wójtowi Gminy Żarnów
20 lipca 2020	Uchwała Nr XXI/142/2020 z dnia 20 lipca 2020 w sprawie zmian Wieloletniej Prognozy Finansowej Gminy Żarnów na lata 2020 – 2028
20 lipca 2020	Uchwała Nr XXI/143/2020 z dnia 20 lipca 2020 w sprawie zmian w budżecie Gminy Żarnów na 2020 rok
20 lipca 2020	Uchwała Nr XXI/144/2020 z dnia 20 lipca 2020 w sprawie przystąpienia do sporządzenia zmiany studium uwarunkowań i kierunków zagospodarowania przestrzennego gminy Żarnów
20 lipca 2020	Uchwała Nr XXI/145/2020 z dnia 20 lipca 2020 w sprawie określenia warunków i zasad korzystania z przystanków komunikacyjnych, których właścicielem jest Gmina Żarnów
20 lipca 2020	Uchwała Nr XXI/146/2020 z dnia 20 lipca 2020 w sprawie wyrażenia zgody na zawarcie umowy o świadczeniu usług w zakresie publicznego transportu zbiorowego w ramach przewozów autobusowych o charakterze użyteczności publicznej
04 września 2020	Uchwała Nr XXII/147/2020 z dnia 4 września 2020 w sprawie zmian Wieloletniej Prognozy Finansowej Gminy Żarnów na lata 2020 – 2028
04 września 2020	Uchwała Nr XXII/148/2020 z dnia 4 września 2020 w sprawie zmian w budżecie Gminy Żarnów na 2020 rok
04 września 2020	Uchwała Nr XXII/149/2020 z dnia 4 września 2020 w sprawie ustalenia wysokości diety dla sołtysów w formie miesięcznego ryczałtu



04 września 2020	Uchwała Nr XXII/150/2020 z dnia 4 września 2020 w sprawie zmiany Gminnego Programu Wspierania Rodziny w Gminie Żarnów na lata 2019 – 2021
04 września 2020	Uchwała Nr XXII/151/2020 z dnia 4 września 2020 w sprawie określenia średniej ceny jednostki paliwa w Gminie Żarnów stosowanej w roku szkolnym 2020/2021 do wyliczenia zwrotu kosztów przewozu przez rodziców uczniów niepełnosprawnych
04 września 2020	Uchwała Nr XXII/152/2020 z dnia 4 września 2020 w sprawie wyrażenia zgody na sprzedaż nieruchomości stanowiącej własność Gminy Żarnów, położonej w obrębie geodezyjnym Niemojowice
04 września 2020	Uchwała Nr XXII/153/2020 z dnia 4 września 2020 w sprawie udzielenia pomocy finansowej dla Powiatu Opoczyńskiego
04 września 2020	Uchwała Nr XXII/154/2020 z dnia 4 września 2020 w sprawie udzielenia Parafii Rzymsko-Katolickiej św. Łukasza w Skórkowicach dotacji na współfinansowanie realizacji zadania „Zabezpieczenie, zachowanie i utrwalenie substancji zabytku poprzez wykonanie dodatkowych okien ochronnych zewnętrznych w nawie głównej kościoła pw. św. Łukasza w Skórkowicach”
06 października 2020	Uchwała Nr XXIII/155/2020 z dnia 6 października 2020 w sprawie wprowadzenia Regulaminu utrzymania czystości i porządku na terenie Gminy Żarnów
06 października 2020	Uchwała Nr XXIII/156/2020 z dnia 6 października 2020 w sprawie określenia szczegółowego sposobu i zakresu świadczenia usług w zakresie odbierania odpadów komunalnych od właścicieli nieruchomości i zagospodarowania tych odpadów
06 października 2020	Uchwała Nr XXIII/157/2020 z dnia 6 października 2020 w sprawie zawarcia porozumienia międzygminnego dotyczącego współdziałania Gminy Białaczów i Gminy Żarnów przy realizacji zadania polegającego na wyznaczeniu obszaru i granic aglomeracji
30 października 2020	Uchwała Nr XXIV/158/2020 z dnia 30 października 2020 w sprawie Wieloletniej Prognozy Finansowej Gminy Żarnów na lata 2020 – 2028
30 października 2020	Uchwała Nr XXIV/159/2020 z dnia 30 października 2020 w sprawie zmian w budżecie gminy Żarnów na 2020 r.
30 października 2020	Uchwała Nr XXIV/160/2020 z dnia 30 października 2020 w sprawie zatwierdzenia i przystąpienia Gminy Żarnów do realizacji projektu grantowego pod nazwą „Bezpieczne WTZ i rehabilitacja społeczno-zawodowa osób z niepełnosprawnościami” współfinansowanego ze środków Unii Europejskiej w ramach POWER Działanie 2.8. Rozwój usług społecznych świadczonych w środowisku lokalnym Programu Operacyjnego Wiedza Edukacja Rozwój 2014-2020
30 października 2020	Uchwała Nr XXIV/161/2020 z dnia 30 października 2020 w sprawie komunalizacji mienia Skarbu Państwa
30 października 2020	Uchwała Nr XXIV/162/2020 z dnia 30 października 2020 w sprawie wyrażenia zgody na wydzierżawienie na okres 10 lat w trybie bezprzetargowym nieruchomości stanowiącej własność Gminy Żarnów, położonej w msc. Klew, oznaczonej jako działka ewid. nr 215
30 października 2020	Uchwała Nr XXIV/163/2020 z dnia 30 października 2020 w sprawie wyrażenia zgody na wydzierżawienie na okres 10 lat w trybie



	bezprzetargowym nieruchomości stanowiącej własność Gminy Żarnów, położonej w msc. Żarnów, oznaczonej jako działka ewid. nr 1622
30 października 2020	Uchwała Nr XXIV/164/2020 z dnia 30 października 2020 w sprawie wyrażenia zgody na wydzierżawienie na okres 10 lat w trybie bezprzetargowym nieruchomości stanowiącej własność Gminy Żarnów, położonej w msc. Żarnów, oznaczonej jako działka ewid. nr 2029
27 listopada 2020	Uchwała Nr XXIV/165/2020 z dnia 27 listopada 2020 w sprawie Wieloletniej Prognozy Finansowej Gminy Żarnów na lata 2020 – 2028
27 listopada 2020	Uchwała Nr XXIV/166/2020 z dnia 27 listopada 2020 w sprawie zmian w budżecie gminy Żarnów na 2020 r.
27 listopada 2020	Uchwała Nr XXV/167/2020 z dnia 27 listopada 2020 w sprawie udzielenia pomocy finansowej dla Powiatu Opoczyńskiego
27 listopada 2020	Uchwała Nr XXV/168/2020 z dnia 27 listopada 2020 w sprawie obniżenia średniej ceny skupu żyta przyjmowanej do obliczenia podatku rolnego na 2021 r.
27 listopada 2020	Uchwała Nr XXV/169/2020 z dnia 27 listopada 2020 w sprawie przyjęcia Roczno Programu Współpracy Gminy Żarnów z organizacjami pozarządowymi oraz innymi podmiotami prowadzącymi działalność pożytku publicznego, o których mowa w art. 3 ust. 3 ustawy o działalności pożytku publicznego i o wolontariacie na 2021 r.
27 listopada 2020	Uchwała Nr XXV/170/2020 z dnia 27 listopada 2020 w sprawie uchwalenia Gminnego Programu Profilaktyki i Rozwiązywania Problemów Alkoholowych na 2021 rok
27 listopada 2020	Uchwała Nr XXV/171/2020 z dnia 27 listopada 2020 w sprawie uchwalenia Gminnego Programu Przeciwdziałania Narkomanii na lata 2021 – 2025
27 listopada 2020	Uchwała Nr XXV/172/2020 z dnia 27 listopada 2020 w sprawie uchwalenia Gminnego Programu Przeciwdziałania Przemocy w Rodzinie oraz Ochrony Ofiar Przemocy w Rodzinie na lata 2021 – 2025
27 listopada 2020	Uchwała Nr XXV/173/2020 z dnia 27 listopada 2020 w sprawie zaliczenia drogi do kategorii dróg gminnych i ustalenia jej przebiegu
27 listopada 2020	Uchwała Nr XXV/174/2020 z dnia 27 listopada 2020 w sprawie wstępnej lokalizacji przystanku komunikacyjnego na terenie Gminy Żarnów dla zaspokojenia potrzeb mieszkańców
14 grudnia 2020	Uchwała Nr XXVI/175/2020 z dnia 14 grudnia 2020 w sprawie wyznaczenia obszaru i granic Aglomeracji Żarnów
30 grudnia 2020	Uchwała Nr XXVII/176/2020 z dnia 30 grudnia 2020 w sprawie Wieloletniej Prognozy Finansowej Gminy Żarnów na lata 2020 – 2028
30 grudnia 2020	Uchwała Nr XXVII/177/2020 z dnia 30 grudnia 2020 w sprawie zmian w budżecie gminy Żarnów na 2020 r.
30 grudnia 2020	Uchwała Nr XXVII/178/2020 z dnia 30 grudnia 2020 w sprawie uchwalenia Wieloletniej Prognozy Finansowej Gminy Żarnów na lata 2021 – 2028
30 grudnia 2020	Uchwała Nr XXVII/179/2020 z dnia 30 grudnia 2020 w sprawie uchwalenia budżetu Gminy Żarnów na 2021 r.
30 grudnia 2020	Uchwała Nr XXVII/180/2020 z dnia 30 grudnia 2020 w sprawie zatwierdzenia planu pracy Komisji Rady Gminy Żarnów na 2021 rok
30 grudnia 2020	Uchwała Nr XXVII/181/2020 z dnia 30 grudnia 2020 w sprawie



	uchwalenia planu pracy Rady Gminy Żarnów na 2021 rok
30 grudnia 2020	Uchwała Nr XXVII/182/2020 z dnia 30 grudnia 2020 w sprawie wyboru metody ustalenia opłaty za gospodarowanie odpadami komunalnymi oraz ustalenia stawki tej opłaty na terenie Gminy Żarnów

## 5.2. Omówienie realizacji uchwał

**Skład osobowy Rady Gminy Żarnów (Kadencja 2018 – 2023) – ze zmianami personalnymi, dokonany w 2021 roku**

1. Bubis Mirosław **Przewodniczący Rady Gminy Żarnów**  
(od 29.04.2020 Przewodniczący Rady Gminy Żarnów, został powołany uchwałą Nr XVIII/114/2020)
2. Bucewka Grażyna **Wiceprzewodnicząca Rady Gminy**
3. Adamczyk Sylwester Radny Rady Gminy Żarnów
4. Błażejowski Sławomir **Przewodniczący Komisji Budżetu, Rozwoju Gospodarczego i Rolnictwa**
5. Borończyk Paweł **Przewodniczący Komisji Skarg, Wnioseków i Petycji**  
(Przewodniczący Komisji Skarg, Wnioseków i Petycji Rady Gminy Żarnów w dniu 30.10.2020 złożył rezygnację z funkcji)
6. Czyżykowski Leszek Radny Rady Gminy Żarnów
7. Grodzicka Joanna Radna Rady Gminy  
(do 29.04.2020 Przewodnicząca Rady Gminy Żarnów odwołana uchwałą Nr XVIII/113/2020)
8. Kubiszewski Marek **Przewodniczący Komisji Rewizyjnej**
9. Kwiatkowska Olga Radna Rady Gminy Żarnów
10. Kwiecień Małgorzata Radna Rady Gminy Żarnów
11. Stępień Marzena Radna Rady Gminy Żarnów
12. Szulc Robert Radny Rady Gminy Żarnów
13. Ściubeł Arkadiusz Radny Rady Gminy Żarnów
14. Twardowski Piotr **Przewodniczący Komisji Spraw Społecznych, Oświaty, Kultury i Zdrowia**
15. Wojciechowska Anna Radna Rady Gminy Żarnów

- **Komisja Rewizyjna** – 8 radnych (od 29 października 2019 roku – 6 radnych)  
Zakres działania Komisji Rewizyjnej obejmuje m.in. opiniowanie wykonania budżetu gminy, występowanie z wnioskiem do Rady Gminy w sprawie udzielenia lub nieudzielenia absolutorium Wójtowi, a także wykonywanie innych zadań zleconych przez Radę w zakresie kontroli.
- **Komisja Budżetu, Rozwoju Gospodarczego i Rolnictwa** – 11 radnych  
Zakres działania Komisji obejmuje: tworzenie programów gospodarczych i ich realizacja, politykę finansową, kształtowanie dochodów i wydatków budżetowych gminy, kształtowanie podatków i opłat lokalnych, gospodarkę komunalną i mieszkaniową, wspieranie przedsiębiorczości, nadzór nad administracją samorządową.
- **Komisja Spraw Społecznych, Oświaty, Kultury i Zdrowia** – 5 radnych (od 29 października 2019 roku – 7 radnych)  
Zakres działania Komisji Oświaty, Kultury, Sportu, Zdrowia i Pomocy Społecznej obejmuje: edukację szkolno-przedszkolną; politykę i pomoc społeczną, sport, rekreację i turystykę, bezpieczeństwo publiczne, profilaktykę i ochronę zdrowia, promocję gminy.



- Wraz z początkiem kadencji 2018 – 2023, oprócz wymienionych komisji, powołana została czwarta stała komisja tj. **Komisja Skarg, Wniosków i Petycji**, w skład której weszło 3 radnych, będących jednocześnie członkami innych stałych komisji. Komisja Skarg, Wniosków i Petycji rozpatruje skargi na działania Wójta i gminnych jednostek organizacyjnych, a także wnioski oraz petycje składane przez obywateli.

Stałe komisje są organami pomocniczymi Rady Gminy. Mają istotny wpływ na politykę gminy i ostateczny kształt uchwał, gdyż na swych posiedzeniach prowadzą szczegółowe dyskusje w ich sprawie. W praktyce, Rada Gminy Żarnów, na podstawie prac poszczególnych komisji, podejmowała w 2020 r. strategiczne dla gminy decyzje.

Trwa **kadencja Rady Gminy Żarnów 2018 – 2023**. W 2020 r. Rada Gminy Żarnów obradowała na sesjach zwyczajnych, nadzwyczajnych oraz jednej sesji zdalnej. Podczas sesji Rada podjęła ogółem 79 uchwał.

Wszystkie podjęte przez Radę Gminy Żarnów uchwały zostały w nieprzekraczalnym terminie 7 dni od dnia ich podjęcia, przekazane do organów nadzoru jakimi są – w zakresie zgodności z prawem – Wojewoda Łódzki, a w zakresie spraw finansowych Regionalna Izba Obrachunkowa w Piotrkowie Tryb.

Największa liczba podjętych w 2020 r. uchwał dotyczyła sfery ogólnobudżetowej, w tym m.in.: zmian budżetu Gminy Żarnów na 2020 r., zmian wieloletniej prognozy finansowej, udzielonych dotacji, pomocy finansowej, udzielenia Wójtowi absolutorium z tytułu wykonania budżetu gminy za rok 2019, uchwalenia budżetu gminy Żarnów na 2020 rok oraz wieloletniej prognozy finansowej na kolejne lata.

W zakresie podatków i opłat lokalnych podjęto w 2020 roku uchwały w sprawie:

- stawek podatku od nieruchomości,
- rocznych stawek podatku od środków transportowych,
- obniżenia średniej ceny skupu żyta przyjmowanej do obliczenia podatku rolnego na 2020.

Realizacja budżetu za rok 2020 została szczegółowo opisana w sprawozdaniu Wójta Gminy Żarnów z dnia 25 marca 2021 r. z wykonania budżetu Gminy Żarnów za 2020 rok (Zarządzenie Nr 28/2021 Wójta Gminy z dnia 25.03.2021 w sprawie przedstawienia sprawozdania z wykonania budżetu gminy Żarnów, sprawozdania o kształtowaniu się wieloletniej prognozy finansowej gminy Żarnów za 2020r., oraz sprawozdania z wykonania planu finansowego samorządowej instytucji kultury za 2020 r.)



## 6. ZARZĄDZENIA WÓJTA GMINY ŻARNÓW

W 2020 roku Wójt Gminy Żarnów – zgodnie ze swoimi kompetencjami – wydał 108 zarządzeń, dotyczących wszystkich sfer funkcjonowania samorządu gminnego. Poniżej znajduje się ich szczegółowy spis.

L.p.	Data	<u>Zarządzenia Wójta Gminy Żarnów 2020</u>
1.	02.01.2020r	Zarządzenie Nr 1/2020 z dnia 2 stycznia 2020 roku w sprawie ogłoszenia otwartego konkursu ofert na realizację zadania publicznego w zakresie: pomoc społeczna, w tym rodzinom i osobom w trudnej sytuacji życiowej oraz wyrównywanie szans tych osób.
2.	02.01.2020r	Zarządzenie Nr 2/2020 z dnia 2 stycznia 2020 roku w sprawie powołania komisji konkursowej do oceny ofert złożonych przez organizacje pozarządowe oraz podmioty wymienione w art.3 ust.3 z dnia 24 kwietnia 2003 roku o działalności pożytku publicznego i o wolontariacie.
3.	15.01.2020r	Zarządzenie Nr 3/2020 z dnia 15 stycznia 2020 roku w sprawie zmian w budżecie gminy na 2020 rok
4.	23.01.2020r	Zarządzenie Nr 4/2020 z dnia 23 stycznia 2020 roku w sprawie sprzedaży używanej koparko – ładowarki CASE SLE 580 stanowiącej własność Gminy Żarnów.
5.	23.01.2020r	Zarządzenie Nr 5/2020 z dnia 23 stycznia 2020 roku w sprawie sprzedaży używanej kosiarki bijakowej Bruni De 480 stanowiącej własność Gminy Żarnów.
6.	23.01.2020r	Zarządzenie Nr 6/2020 z dnia 23 stycznia 2020 roku w sprawie sprzedaży używanej kosiarki bijakowej ROAD stanowiącej własność Gminy Żarnów.
7.	23.01.2020r	Zarządzenie Nr 7/2020 z dnia 23 stycznia 2020 roku w sprawie sprzedaży używanej kosiarki rotacyjnej Famarol Słupsk Z 105/1 stanowiącej własność Gminy Żarnów.
8.	23.01.2020r	Zarządzenie Nr 8/2020 z dnia 23 stycznia 2020 roku w sprawie sprzedaży używanej koparko – ładowarki Ostrówek K-162 stanowiącej własność Gminy Żarnów.
9.	31.01.2020r	Zarządzenie Nr 9/2020 z dnia 31 stycznia 2020 roku w sprawie zmian w budżecie gminy na 2020 rok.
10.	31.01.2020r	Zarządzenie Nr 10/2020 z dnia 31 stycznia 2020 roku w sprawie zaciągnięcia pożyczki z budżetu państwa na wyprzedzające inwestycje finansowe zadania „Renowacja rynku w Żarnowie” realizowanego z udziałem środków z Europejskiego Funduszu Rolnego na rzecz Rozwoju Obszarów Wiejskich w ramach PROW na lata 2014-2020.



11.	31.01.2020r	Zarządzenie Nr 11 z dnia 31 stycznia 2020 roku w sprawie zaciągnięcia pożyczki w Wojewódzkim Funduszu Ochrony Środowiska i Gospodarki Wodnej w Łodzi.
12.	31.01.2020r	Zarządzenie Nr 12/2020 z dnia 31 stycznia 2020 roku w sprawie ustalenia harmonogramu czynności w postępowaniu rekrutacyjnym oraz postępowaniu uzupełniającym na rok szkolny 2020/2021 do oddziałów przedszkolnych w szkołach podstawowych i klas pierwszych szkół podstawowych, dla których Gmina Żarnów jest organem prowadzącym.
12A	31.01.2020r	Zarządzenie Nr 12A/2020 z dnia 31 stycznia 2020 roku w sprawie planu dofinansowania na 2020 rok form doskonalenia zawodowego nauczycieli zatrudnionych w szkołach, dla których organem prowadzącym jest Gmina Żarnów.
13.	14.02.2020r	Zarządzenie Nr 13/2020 z dnia 14 lutego 2020 roku w sprawie zmian w budżecie gminy na 2020 rok.
14.	14.02.2020r	Zarządzenie Nr 14/2020 z dnia 14 lutego 2020 roku w sprawie ogłoszenia otwartego konkursu ofert na realizację zadania publicznego w zakresie upowszechniania kultury fizycznej i sportu na 2020 rok.
15.	14.02.2020r	Zarządzenie Nr 15/2020 z dnia 14 lutego 2020 roku w sprawie powołania komisji konkursowej do oceny ofert złożonych przez organizacje pozarządowe oraz podmioty wymienione w art.3 ust.3 ustawy z dnia 24 kwietnia 2003 r. o działalności pożytku publicznego i o wolontariacie.
16.	14.02.2020r	Zarządzenie Nr 16/2020 z dnia 14 lutego 2020 roku w sprawie ogłoszenia otwartego konkursu ofert na realizację zadania publicznego w zakresie turystyki i krajoznawstwa na 2020 rok.
17.	14.02.2020r	Zarządzenie Nr 17/2020 z dnia 14 lutego 2020 roku w sprawie powołania komisji konkursowej do oceny ofert złożonych przez organizacje pozarządowe oraz podmioty wymienione w art.3 ust.3 ustawy z dnia 24 kwietnia 2003 r. o działalności pożytku publicznego i o wolontariacie.
18.	14.02.2020r	Zarządzenie Nr 18/2020 z dnia 14 lutego 2020 roku w sprawie ogłoszenia otwartego konkursu ofert na realizację zadań publicznych na 2020 rok.
19.	14.02.2020r	Zarządzenie Nr 19/2020 z dnia 14 lutego 2020 roku w sprawie powołania Komisji do oceny ofert złożonych przez organizacje pozarządowe oraz podmioty wymienione w art.3 ust.3 ustawy z dnia 24 kwietnia 2003 r. o działalności pożytku publicznego i o wolontariacie.
20.	17.02.2020r	Zarządzenie Nr 20/2020 z dnia 17 lutego 2020 roku w sprawie sprzedaży używanej koparko-ładowarki CASE SLE 580 stanowiącej własność Gminy Żarnów.





21.	17.02.2020r	Zarządzenie Nr 21/2020 z dnia 17 lutego 2020 roku w sprawie sprzedaży używanej koparko-ładowarki Ostrówek K-162 stanowiącej własność Gminy Żarnów.
22.	17.02.2020r	Zarządzenie Nr 22/2020 z dnia 17 lutego 2020 roku w sprawie zmiany Regulaminu Organizacyjnego Urzędu Gminy Żarnów.
23.	25.02.2020r	Zarządzenie Nr 23/2020 z dnia 25 lutego 2020 roku w sprawie zmian w budżecie gminy na 2020 rok.
24.	04.03.2020r	Zarządzenie Nr 24/2020 z dnia 4 marca 2020 roku w sprawie powołania gminnego koordynatora ds. obsługi informatycznej w wyborach na Prezydenta Rzeczypospolitej Polskiej zarządzonych na dzień 10 maja 2020 roku.
25.	10.03.2020r	Zarządzenie Nr 25/2020 z dnia 10 marca 2020 roku w sprawie zmian z budżecie gminy na 2020 rok.
26.	10.03.2020r	Zarządzenie Nr 26/2020 z dnia 10 marca 2020 roku w sprawie zasad organizacji szkół prowadzonych przez Gminę Żarnów w roku szkolnym 2020/2021.
26A	13.03.2020r	Zarządzenie Nr 26A/2020 z dnia 13 marca 2020 roku w sprawie wprowadzenia zakazu handlu na targowiskach przy ul. Koneckiej w Żarnowie.
27.	24.03.2020r	Zarządzenie Nr 27/2020 z dnia 24 marca 2020 roku w sprawie zmian w budżecie gminy na 2020 rok.
28.	25.03.2020r	Zarządzenie Nr 28/2020 z dnia 25 marca 2020 roku w sprawie przedstawienia sprawozdania z wykonania budżetu gminy Żarnów oraz sprawozdania o kształtowaniu się wieloletniej prognozy finansowej gminy Żarnów za 2019 r, sprawozdania z wykonania planu finansowego samorządowej instytucji kultury za 2019 r.
29.	25.03.2020r	Zarządzenie Nr 29/2020 z dnia 25 marca 2020 w sprawie informacji o stanie mienia komunalnego wg stanu na dzień 31 grudnia 2019r.
30.	31.03.2020r	Zarządzenie Nr 30/2020 z dnia 31 marca 2020 roku w sprawie informacji o stanie mienia komunalnego wg stanu na dzień 31 grudnia 2019 roku.
31.	06.04.2020r	Zarządzenie Nr 31/2020 z dnia 6 kwietnia 2020 roku w sprawie powołania Komisji Przetargowej dla potrzeb postępowań o udzielenie zamówień publicznych na przetarg w dniu 6 kwietnia 2020 r. pn.: „Odnawialne Źródła Energii na terenie Gmin Paradyż i Żarnów”.



32.	15.04.2020r	Zarządzenie Nr 32/2020 z dnia 15 kwietnia 2020 roku w sprawie zmian w budżecie gminy na 2020 rok.
33.	29.04.2020r	Zarządzenie Nr 33/2020 z dnia 29 kwietnia 2020 roku w sprawie zmian w budżecie gminy na 2020 rok.
34.	30.04.2020r	Zarządzenie Nr 34/2020 z dnia 30 kwietnia 2020 roku w sprawie powołania Komisji d.s. odbioru budowy altan w ramach wyodrębnionego funduszu sołectkiego dla miejscowości Dłużniewice, Sielec, Skórkowice.
35.	15.05.2020r	Zarządzenie Nr 35/2020 z dnia 15 maja 2020 roku w sprawie zmian w budżecie gminy na 2020 rok.
36.	18.05.2020r	Zarządzenie Nr 36/2020 z dnia 18 maja 2020 roku w sprawie ustalenia planu działania w celu ograniczenia ryzyka związanego z narażaniem na SARS-Cov – 2 w pracy – Urzędzie Gminy w Żarnowie.
36A	20.05.2020r	Zarządzenie Nr 36A/2020 z dnia 20 maja 2020 roku w sprawie ustalenia dni wolnych od pracy za dzień 15 sierpnia 2020 r. i 26 grudnia 2020 r.
37.	22.05.2020r	Zarządzenie Nr 37/2020 z dnia 22 maja 2020 roku w sprawie Regulaminu korzystania z komputerów służbowych w Urzędzie Gminy w Żarnowie
38.	22.05.2020r	Zarządzenie Nr 38/2020 z dnia 22 maja 2020 roku w sprawie wyznaczenia Zastępcy Gminnego Komisarza Spisowego i utworzenia Gminnego Biura Spisowego w Gminie Żarnów
39.	25.05.2020r	Zarządzenie Nr 39/2020 z dnia 25 maja 2020 roku w sprawie zmian w budżecie gminy na 2020 rok
40.	28.05.2020r	Zarządzenie Nr 40/2020 z dnia 28 maja 2020 roku w sprawie przedstawienia raportu o stanie gminy za rok 2019
41.	28.05.2020r	Zarządzenie Nr 41/2020 z dnia 28 maja 2020 roku w sprawie ustalenia stawek wynajmu pomieszczeń w Domu Kultury w Żarnowie w związku z realizacją wspólnie z Fundacją Możesz Więcej z siedzibą w Bilczy, ul. Jeżynowa 30, 26-026 Morawica projektu „Krok naprzód”
42.	28.05.2020r	Zarządzenie Nr 42/2020 z dnia 28 maja 2020 roku w sprawie ustalenia stawek opłat za korzystanie z pomieszczeń oraz wyposażenia świetlic wiejskich stanowiących własność Gminy Żarnów
43.	15.06.2020r	Zarządzenie Nr 43/2020 z dnia 15 czerwca 2020 roku w sprawie zmian w budżecie gminy na 2020 rok



44.	17.06.2020r	Zarządzenie Nr 44/2020 z dnia 17 czerwca 2020 roku w sprawie ustalenia stawek wynajmu pomieszczenia w budynku Ochotniczej Straży Pożarnej KSRG w Żarnowie na potrzeby realizacji przez beneficjenta firmę FT Polska Sp. z o.o. z Pławna oraz firmy przeprowadzającej szkolenie tj. firmy Arva Invest Sp. z o.o. projektu Kierunek-Aktywność
44A	15.06.2020r	Zarządzenie Nr 44A/2020 z dnia 15 czerwca 2020 roku w sprawie czasowego zawieszenia działalności jednostki organizacyjnej Gminy Żarnów.
45.	25.06.2020r	Zarządzenie Nr 45/2020 z dnia 25 czerwca 2020 roku w sprawie powołania Komisji ds. odbioru inwestycji pn.: „Zagospodarowanie centrum Żarnowa”.
46.	25.06.2020r	Zarządzenie Nr 46/2020 z dnia 25 czerwca 2020 roku w sprawie zmian w budżecie gminy na 2020 rok.
47.	29.06.2020r	Zarządzenie Nr 47/2020 z dnia 29 czerwca 2020 roku w sprawie powołania Komisji przetargowej dla potrzeb postępowań o udzielenie zamówień publicznych na przetarg w dniu 29 czerwca 2020 roku pn.: „Odnawialne Źródła Energii na terenie Gmin Paradyż i Żarnów”.
48.	30.06.2020r	Zarządzenie Nr 48/2020 z dnia 30 czerwca 2020 roku w sprawie zmian w Wieloletniej Prognozie Finansowej Gminy Żarnów na lata 2020-2028.
49.	30.06.2020r	Zarządzenie Nr 49/2020 z dnia 30 czerwca 2020 roku w sprawie zmian w budżecie gminy na 2020 rok.
50.	30.06.2020r	Zarządzenie Nr 50/2020 z dnia 30 czerwca 2020 roku w sprawie zmian w budżecie gminy na 2020 rok
51.	30.06.2020r	Zarządzenie Nr 51/2020 z dnia 30 czerwca 2020 roku w sprawie zmian w Wieloletniej Prognozie Finansowej Gminy Żarnów na lata 2020-2028.
52.	10.07.2020r	Zarządzenie Nr 52/2020 z dnia 10 lipca 2020 roku w sprawie zmian w budżecie gminy na 2020 rok
53.	17.07.2020r	Zarządzenie Nr 53/2020 z dnia 17 czerwca 2020 roku w sprawie naboru na wolne stanowisko urzędnicze informatyka w Urzędzie Gminy w Żarnowie.
54.	24.07.2020r	Zarządzenie Nr 54/2020 z dnia 24 lipca 2020 roku w sprawie zmian w budżecie gminy na 2020 rok.
55.	24.07.2020r	Zarządzenie Nr 55/2020 z dnia 24 lipca 2020 roku w sprawie powołania Komisji Egzaminacyjnej do przeprowadzenia postępowania egzaminacyjnego dla nauczyciela ubiegającego się o awans na stopień nauczyciela mianowanego.



56.	06.08.2020r	Zarządzenie Nr 56/2020 z dnia 6 sierpnia 2020 roku w sprawie ustalenia stawek wynajmu pomieszczeń w Domu Kultury w Żarnowie na potrzeby realizacji przez Fundację Dobra Przyszłość, mającą siedzibę w Bilcza ul. Jeżynowa 30, 26-026 Morawica szkolenia zawodowego w ramach projektu konkursowego ‘Krok naprzód!’”
57.	10.08.2020r	Zarządzenie Nr 57/2020 z dnia 10 sierpnia 2020 roku w sprawie bezwzględnego zakazu podlewania ogródków przydomowych, działkowych, tuneli foliowych, terenów zielonych, upraw rolnych oraz napełniania basenów i oczek wodnych z wodociągu gminnego.
58.	10.08.2020r	Zarządzenie Nr 58/2020 z dnia 10 sierpnia 2020 roku w sprawie zmian w budżecie gminy na 2020 rok.
59.	10.08.2020r	Zarządzenie Nr 59/2020 z dnia 10 sierpnia 2020 roku w sprawie zmiany czasu pracy pracowników Urzędu Gminy w Żarnowie na okres upałów.
60.	13.08.2020r	Zarządzenie Nr 60/2020 z dnia 13 sierpnia 2020 roku w sprawie wynajmu pomieszczeń w Domu Kultury w Żarnowie na potrzeby realizacji przez Pro-Europa, mającą siedzibę w Tomaszowie Mazowieckim ul. Szeroka 7/11 a lok., 97-200 Tomaszów Mazowiecki szkolenia zawodowego w ramach projektu konkursowego „Krok naprzód!”
61.	21.08.2020r	Zarządzenie Nr 61/2020 z dnia 21 sierpnia 2020 r. w sprawie powołania Komisji Egzaminacyjnej do przeprowadzenia postępowania egzaminacyjnego dla nauczyciela ubiegającego się o awans na stopień nauczyciela mianowanego.
61A	21.08.2020r	Zarządzenie Nr 61A/2020 z dnia 21 sierpnia 2020 roku w sprawie powołania Komisji d.s. odbioru inwestycji pn.: „Przebudowa drogi wewnętrznej w miejscowości Żarnów os. Bartoszewicza nr ew. dz. 251”.
62.	24.08.2020r	Zarządzenie Nr 62/2020 z dnia 24 sierpnia 2020 r. w sprawie zmian w budżecie gminy na 2020 r.
62A	21.08.2020r	Zarządzenie Nr 62A/2020 z dnia 21 sierpnia 2020 roku w sprawie powołania Komisji d.s. odbioru inwestycji pn.: „Przebudowa drogi wewnętrznej w miejscowości Niemojowice nr ew. działki 292, 258”.
63.	26.08.2020r	Zarządzenie Nr 63/2020 z dnia 26 sierpnia 2020 r. w sprawie przedstawienia informacji o przebiegu wykonania budżetu gminy Żarnów oraz informacji o kształtowaniu się Wieloletniej Prognozy Finansowej gminy Żarnów za I półrocze 2020 r., i informacji o przebiegu wykonania planu finansowego Samorządowej Instytucji Kultury za I półrocze 2020 r.
63A	10.09.2020r	Zarządzenie Nr 63a/2020 z dnia 10 września 2020 roku w sprawie powołania Komisji d.s. odbioru inwestycji pn.: „Przebudowa drogi gminnej Nr 107011E w miejscowości Nadole”.



64.	14.09.2020r	Zarządzenie Nr 64/2020 z dnia 14 września 2020 roku w sprawie zmian w budżecie gminy na 2020 rok.
65.	14.09.2020r	Zarządzenie Nr 65/2020 z dnia 14 września 2020 roku w sprawie przeprowadzenia wyborów uzupełniających członka Rady Sołectwiej Sołectwa Afryka.
66.	15.09.2020r	Zarządzenie Nr 66/2020 z dnia 15 września 2020 roku wyznaczenia koordynatora do spraw dostępności w Urzędzie Gminy Żarnów.
67.	24.09.2020r	Zarządzenie Nr 67/2020 z dnia 24 września 2020 roku w sprawie powołania Komisji d.s. odbioru inwestycji pn.: „Zakup koparko – ładowarki oraz ciągnika wraz z kosiarką bijakowa do utrzymania rowów” dla części 2 – Dostawa ciągnika wraz z kosiarką bijakową do utrzymania rowów.
68.	24.09.2020r	Zarządzenie Nr 68/2020 z dnia 24 września 2020 roku w sprawie powołania Komisji d.s. odbioru inwestycji pn.: „Zakup – ładowarki oraz ciągnika wraz z kosiarką bijakową do utrzymania rowów” dla Części 1 – Dostawa koparkom – ładowarki.
69.	25.09.2020r	Zarządzenie Nr 69/2020 z dnia 25 września 2020 roku w sprawie zmian w budżecie gminy na 2020 rok.
70.	28.09.2020r	Zarządzenie Nr 70/2020 z dnia 28 września 2020 roku w sprawie odwołania i powołania nowego członka Zespołu Interdyscyplinarnego.
70A	30.09.2020r	Zarządzenie Nr 70a/2020 z dnia 30 września 2020 roku w sprawie zmian w budżecie gminy na 2020 rok.
70B	30.09.2020r	Zarządzenie Nr 70b/2020 z dnia 30 września 2020 roku w sprawie Planu finansowego dla wydzielonego rachunku Środków Funduszu Przeciwdziałania COVID – 19 Gminy Żarnów.
71.	02.10.2020r	Zarządzenie Nr 71/2020 z dnia 2 października 2020 roku w sprawie powołania Komisji d.s. odbioru inwestycji pn.: „Przebudowa drogi wewnętrznej w miejscowości Paszkowice – Kolonia”.
72.	02.10.2020r	Zarządzenie Nr 72/2020 z dnia 2 października 2020 roku w sprawie powołania Komisji d.s. odbioru inwestycji pn.: „Remont drogi wewnętrznej w miejscowości Paszkowice nr ew. dz. 19, 100”.
73.	08.10.2020r	Zarządzenie Nr 73/2020 z dnia 8 października 2020 roku w sprawie powołania Komisji d.d. odbioru inwestycji pn.: „Przebudowa drogi wewnętrznej w miejscowości Topolice”.
74.	15.10.2020r	Zarządzenie Nr 74/2020 z dnia 15 października 2020 roku w sprawie zmian w budżecie gminy na 2020 rok.



75.	15.10.2020r	Zarządzenie Nr 75/2020 z dnia 15 października 2020 roku w sprawie inwentaryzacji składników majątkowych Gminy Żarnów według stanu na 31 grudnia 2020 r.
76.	15.10.2020r	Zarządzenie Nr 76/2020 z dnia 15 października 2020 roku w sprawie ustalenia stawek wynajmu pomieszczeń w Domu Kultury w Żarnowie na potrzeby realizacji przez firmę NEUROCLINIC, mającej siedzibę w Kielcach, Os. Na Stoku 63/25, 25-437 Kielce szkolenia zawodowego w ramach projektu konkursowego „Klucz do kariery!”.
77.	19.10.2020r	Zarządzenie Nr 77/2020 z dnia 19 października 2020 roku w sprawie Planu finansowego dla wydzielonego rachunku Środków Funduszu Przeciwdziałania COVID – 19 Gminy Żarnów.
78.	23.10.2020r	Zarządzenie Nr 78/2020 z dnia 23 października 2020 roku w sprawie zmian w budżecie gminy na 2020 rok.
79.	27.10.2020r	Zarządzenie Nr 79/2020 z dnia 27 października 2020 roku w sprawie powołania Komisji d.s. odbioru inwestycji pn.: „Wymiana pokrycia dachowego na budynku remizy OSP w Chełstach”.
80.	29.10.2020r	Zarządzenie Nr 80/2020 z dnia 29 października 2020 roku w sprawie zmiany Zarządzenia nr 38/2020 z dnia 22 maja 2020 roku dotyczące Zastępcy Gminnego Komisarza Spisowego i utworzenia Gminnego Biura Spisowego w Gminie Żarnów.
81.	03.11.2020r	Zarządzenie Nr 81/2020 z dnia 3 listopada 2020 roku w sprawie zawieszenia działalności Dziennego Domu pobytu „Senior-Wigor” w Niemojowicach oraz Warsztatów Terapii Zajęciowej w Żarnowie.
82.	12.11.2020r	Zarządzenie Nr 82/2020 z dnia 12 listopada 2020 roku w sprawie powołania Komisji d.s. odbioru inwestycji pn.: „Przebudowa drogi gminnej Marcinków – Myślibórz – Ruszenice Nr 107355E”.
83.	12.11.2020r	Zarządzenie Nr 83/2020 z dnia 12 listopada 2020 roku w sprawie projektu uchwały w sprawie uchwalenia Wieloletniej Prognozy Finansowej Gminy Żarnów na lata 2021-2028.
84.	12.11.2020r	Zarządzenie Nr 84/2020 z dnia 12 listopada 2020 roku w sprawie projektu uchwały budżetowej Gminy Żarnów na 2021r.
85.	13.11.2020r	Zarządzenie Nr 85/2020 z dnia 13 listopada 2020 roku w sprawie zawieszenia działalności Dziennego Domu Pobytu „Senior-Wigor” w Niemojowicach oraz Warsztatów Terapii Zajęciowej w Żarnowie.



85A	13.11.2020r	Zarządzenie Nr 85A/2020 z dnia 13 listopada 2020 roku w sprawie powołania Komisji d.s odbioru inwestycji pn.: „Termomodernizacja Szkoły Podstawowej w Klewie” Część 2 – Docieplenie budynku SP w Klewie”
86.	13.11.2020r	Zarządzenie Nr 86/2020 z dnia 13 listopada 2020 roku w sprawie zmian w budżecie gminy na 2020 rok.
87.	16.11.2020r	Zarządzenie Nr 87/2020 z dnia 16 listopada 2020 roku w sprawie przeprowadzenia konsultacji społecznych w zakresie projektu uchwały w sprawie przyjęcia Roczno Programu Współpracy Gminy Żarnów z organizacjami pozarządowymi oraz innymi podmiotami prowadzącymi działalność pożytku publicznego, o których mowa w art. 3 ust.3 ustawy o działalności pożytku publicznego i o wolontariacie na 2021r.
88.	24.11.2020r	Zarządzenie Nr 88/2020 z dnia 24 listopada 2020 roku w sprawie zmian w budżecie gminy na 2020 rok.
89.	30.11.2020r	Zarządzenie Nr 89/2020 z dnia 30 listopada 2020 roku w sprawie zmian w budżecie gminy na 2020 r.
90.	30.11.2020r	Zarządzenie Nr 90/2020 z dnia 30 listopada 2020 roku w sprawie Planu finansowego dla wydzielonego rachunku Środków Funduszu Przeciwdziałania COVID-19 Gminy Żarnów.
91.	30.11.2020r	Zarządzenie Nr 91/2020 w sprawie powołania komisji do oceny wniosków o przyznanie nagród i wyróżnień za osiągnięcia w działalności sportowej.
92.	03.12.2020r	Zarządzenie Nr 92/2020 z dnia 3 grudnia 2020 roku w sprawie autopoprawki do projektu Wieloletniej Prognozy Finansowej Gminy Żarnów na lata 2021-2028.
93.	03.12.2020r	Zarządzenie nr 93/2020 z dnia 3 grudnia 2020 roku w sprawie autopoprawki do projektu budżetu Gminy Żarnów na 2021 r.
94.	08.12.2020r	Zarządzenie Nr 94/2020- z dnia 8 grudnia 2020 roku w sprawie powołania Komisji Przetargowej dla potrzeb postępowań o udzielenie zamówień publicznych na przetarg w dniu 08.12.2020r pn.:” Odbiór i zagospodarowanie stałych odpadów komunalnych z terenu Gminy Żarnów”.
95.	08.12.2020r	Zarządzenie Nr 95/2020 z dnia 08.12.2020 roku w sprawie powołania zespołu do wyboru instytucji finansowej.
96.	09.12.2020r	Zarządzenie Nr 96/2020 z dnia 09.12.2020 roku w sprawie ustanowienia odznaki turystyczno-krajoznawczej Gminy Żarnów.



97.	10.12.2020r	Zarządzenie Nr 97/2020 z dnia 10 grudnia 2020 roku w sprawie terminu wypłaty wynagrodzenia za miesiąc grudzień 2020 r.
98.	10.12.2020r	Zarządzenie Nr 98/2020 z dnia 10 grudnia 2020 roku w sprawie zmiany Zarządzenia Nr 66/2020 Wójta Gminy Żarnów z dnia 15 września 2020 r. dotyczącego Koordynatora do spraw dostępności w Urzędzie Gminy Żarnów.
99.	14.12.2020r	Zarządzenie Nr 99/2020 z dnia 14 grudnia 2020 roku w sprawie zmian w budżecie gminy na 2020 r.
100.	14.12.2020r	Zarządzenie Nr 100/2020 z dnia 14 grudnia 2020 roku w sprawie wprowadzenia Regulaminu pracy zdalnej dla pracowników Urzędu Gminy w Żarnowie.
101.	16.12.2020r	Zarządzenie Nr 101/2020 z dnia 16 grudnia 2020 r. w sprawie sprzedaży używanego autobusu Autosan H9-21.41S stanowiącego własność Gminy Żarnów.
102.	16.12.2020r	Zarządzenie Nr 102/2020 z dnia 16 grudnia 2020 r. w sprawie sprzedaży używanego busa Volkswagen LT46 158TDI MWB stanowiącego własność Gminy Żarnów.
103.	21.12.2020r	Zarządzenie Nr 103/2020 z dnia 21 grudnia 2020 roku w sprawie zmian w budżecie gminy na 2020 r.
104.	23.12.2020r	Zarządzenie Nr 104/2020 z dnia 23 grudnia 2020 r. w sprawie powołania Komisji d.s. odbioru inwestycji polegającej na wykonaniu ogrodzenia targowiska gminnego w Żarnowie w ramach zadania pn.: „Zagospodarowanie centrum Żarnowa”
105.	30.12.2020 r	Zarządzenie Nr 105/2020 Wójta Gminy Żarnów z dnia 30 grudnia 2020 r. W sprawie Planu finansowego dla wydzielonego rachunku Środków Funduszu Przeciwdziałania COVID-19 Gminy Żarnów
106.	30.12.2020 r	Zarządzenie Nr 106/2020 Wójta Gminy Żarnów z dnia 30.12.2020 r. w sprawie zmian w budżecie gminy na 2020 r.
107.	31.12.2020 r	Zarządzenie Nr 107/2020 Wójta Gminy Żarnów z dnia 31.12.2020 r. w sprawie zmian w Wieloletniej Prognozie Finansowej Gminy Żarnów, na lata 2020-2028
108.	31.12.2020 r	Zarządzenie Nr 108/2020 Wójta Gminy Żarnów z dnia 31.12.2020 r. w sprawie zmian w budżecie gminy na 2020 r.

Sprawy organizacji i funkcjonowania urzędu oraz gminnych jednostek organizacyjnych, jak również sprawy z zakresu kierowania wewnętrznego przedstawione zostały w formie zarządzenia. Podjęte zarządzenia wynikające z uprawnień Wójta jako kierownika Urzędu Gminy w Żarnowie





pełniącego funkcję zwierzchnika służbowego w stosunku do pracowników, jak również do kierowników jednostek podległym gminie. Poprzez zarządzenia Wójta jako organ Gminy określa sprawy dotyczące realizacji zadań gminy.

W 2020 r. w zakresie udzielania zamówień publicznych podjęto zarządzenia, które dotyczyły:

- programu pn.: „Odnawialne Źródła Energii na terenie Gmin Paradyż i Żarnów”
- budowy altany w ramach wyodrębnionego funduszu sołectkiego dla miejscowości Dłużniewice, Sielec, Skórkowice
- przebudowy drogi wewnętrznej w miejscowości Żarnów os. Bartoszewicza nr ew. dz. 251
- przebudowy drogi wewnętrznej w miejscowości Niemojowice nr ew. działki 292, 258
- przebudowy drogi gminnej nr 10701E w miejscowości Nadole
- przebudowy drogi wewnętrznej w miejscowości Paszkowice – Kolonia
- remontu drogi wewnętrznej w miejscowości Paszkowice nr ew. dz. 19,100
- przebudowy drogi wewnętrznej w miejscowości Topolice
- wymiany pokrycia dachowego na budynku remizy OSP w Chełstach
- przebudowy drogi gminnej Marcinków – Myślibórz – Ruszenice Nr 107355E
- wykonania Termomodernizacji Szkoły Podstawowej w Klewie – docieplenie budynku
- wykonania ogrodzenia targowiska gminnego w Żarnowie w ramach zadania pn.: „Zagospodarowanie centrum Żarnowa”
- realizacji zadania publicznego w zakresie upowszechniania kultury fizycznej i sportu na 2020 rok

W zakresie kadrowo – płacowym podjęto zarządzenia dotyczące:

- zmiany Regulaminu Organizacyjnego Urzędu Gminy Żarnów
- powołania gminnego koordynatora ds. obsługi informatycznej w wyborach na Prezydenta Rzeczypospolitej Polskiej zarządzonych na dzień 10 maja 2020 roku
- utworzenia Regulaminu korzystania z komputerów służbowych w Urzędzie Gminy Żarnów
- utworzenia Zastępcy Gminnego Komisarza Spisowego i utworzenia Gminnego Biura Spisowego w Gminie Żarnów
- naboru na wolne stanowisko urzędnicze informatyka w Urzędzie Gminy w Żarnowie
- wyznaczenia koordynatora do spraw dostępności w Urzędzie Gminy Żarnów

W 2020 r. podjęto znaczącą liczbę zarządzeń dotyczących sfery budżetowej, w tym zmian Budżetu Gminy Żarnów, sprawozdań finansowych oraz prognoz finansowych na kolejne lata. W 2020 r. wydano również zarządzenia dotyczące oświaty, działalności pożytku publicznego i o wolontariacie. W grupie zarządzeń z 2020 roku znalazło się także zarządzenie w sprawie ustanowienia odznaki turystyczno – krajoznawczej Gminy Żarnów, jak również w sprawie ustalenia stawek opłat za korzystanie z pomieszczeń oraz wyposażenia świetlic wiejskich stanowiących własność Gminy Żarnów.

Wszystkie podjęte zarządzenia wynikają z uprawnień wójta jako kierownika Urzędu Gminy w Żarnowie, pełniącego funkcję zwierzchnika służbowego w stosunku do pracowników, jak i również do kierowników jednostek organizacyjnych podległych gminie. Poprzez wydawane zarządzenia Wójta jako organ Gminy, określa sprawy dotyczące realizacji ustawowych zadań gminy.



## 7. CZĘŚĆ ANALITYCZNA

### 7.1. Infrastruktura techniczna, gospodarka komunalna

Gmina Żarnów posiada aktualnie „Zmianę studium uwarunkowań i kierunków zagospodarowania przestrzennego gminy Żarnów” uchwaloną Uchwałą nr XXXIII/144/06 Rady Gminy Żarnów z dnia 29.09.2006 r. Obecnie trwają prace nad aktualizacją studium z 2006 roku.

Stopień pokrycia obszaru gminy Żarnów Miejscowym Ogólnym Planie Zagospodarowania Przestrzennego wynosi 0,1%. Dla tych obszarów obowiązuje aktualnie stosowany Miejscowy Ogólny Plan Zagospodarowania Przestrzennego uchwalonym Uchwałą XXXIII/14/98 Rady Gminy Żarnów z dnia 29.04.1998 roku w sprawie zmian w ogólnym miejscowym planie zagospodarowania przestrzennego gminy Żarnów zatwierdzonym Uchwałą nr V/17/94 Rady Gminy Żarnów. Pozostała część obszaru gminy Żarnów – 99,9% nie posiada MOPZP.

W 2020 roku zostało wydanych 69 decyzji o ustaleniu warunków zabudowy oraz 4 decyzji o ustaleniu lokalizacji inwestycji celu publicznego.

Gmina Żarnów jest właścicielem dwudziestu siedmiu przystanków komunikacyjnych w następujących miejscowościach:

Lp.	Miejscowość	Kategoria drogi	Nr drogi	Lokalizacja
1.	Nadole	gminna	107011E	przy posesji nr 24
2.	Niemojowice	gminna	107352E	skrzyż.- kolonia
3.	Niemojowice	gminna	107352E	skrzyż.- Nowiny
4.	Paszkowice	gminna	107363E	skrzyż. – kolonia
5.	Wierzchowisko	gminna	107357E	skrzyż. - Soczówki
6.	Malków	gminna	107357E	k. sklepu
7.	Myślubórz	gminna	107354E	k. leśniczówki
8.	Żarnów	-	-	parking przy Szkole Podstawo-wej na ul. Polnej
9.	Miedzna Murowana	wewnętrzna	-	ul. Główna / k. sklepu
10.	Miedzna Murowana	wewnętrzna	-	ul. Główna / przy posesji nr 54
11.	Miedzna Murowana	wewnętrzna	-	parking przy zalewie od ul. Opoczyń-skiej
12.	Budków	wewnętrzna	-	skrzyż. z DK 74
13.	Trojanowice	wewnętrzna	-	przy świetlicy wiejskiej
14.	Dłużniewice	gminna	Numer w trakcie nadawania	przy posesji nr 18
15.	Sielec	wewnętrzna	-	przy świetlicy wiejskiej
16.	Topolice	gminna	107364E	skrzyżowanie z drogą wewnętrzną



17.	Topolice	wewnętrzna	-	przy posesji nr 92
18.	Afryka	wewnętrzna	-	przy altanie „Piekielnego Szlaku”
19.	Ruszenice	gminna	107355E	przy posesji nr 37
20.	Skórkowice	wewnętrzna	-	ul. Chorzew przy posesji nr 37
21.	Skumros	wewnętrzna	-	przy posesji nr 8
22.	Poręba	wewnętrzna	-	przy posesji nr 8
23.	Klew	-	-	parking przy Szkole Podstawowej w Klewie
24.	Malenie	gminna	107358E	przy świetlicy wiejskiej
25.	Siedłów	gminna	107359E	przy altanie „Piekielnego Szlaku”
26.	Młynek	gminna	107359E	przy figurce
27.	Jasion	wewnętrzna	-	przy posesji nr 1

Przystanki komunikacyjne zostały zatwierdzone Uchwałą nr XXI/145/2020 Rady Gminy Żarnów z dnia 22.07.2021 roku w sprawie określenia warunków i zasad korzystania z przystanków komunikacyjnych, których właścicielem jest Gmina Żarnów.

Od września 2020 roku Gmina Żarnów przystąpiła do programu „Fundusz Rozwoju Przewozów Autobusowych o charakterze użyteczności publicznej” dofinansowywany przez Urząd Wojewódzki w Łodzi. Dzięki temu Gmina Żarnów mogła otworzyć 4 nowe linie komunikacyjne obejmujące swoim zasięgiem większość miejscowości w gminie:

- 1. Linia nr 14 Żarnów-Żarnów przez Miedzna Murowana, Budków, Zdyszewice** (długość linii 36,2 km)
- 2. Linia nr 15 Żarnów-Żarnów przez Straszowa Wola, Nadole, Bronów, Soczówki, Malków** (długość linii 46,3 km)
- 3. Linia nr 16 Żarnów-Klew przez Marcinków, Skórkowice** (długość linii 22,58 km)
- 4. Linia nr 17 Żarnów-Żarnów przez Marcinków, Skórkowice, Siedłów, Jasion** (długość linii 52,54 km)

Operatorem w/w linii został wybrany PKS Opoczno sp. z o.o.

Z przystanków komunikacyjnych na terenie Gminy korzystają bezpłatnie przedsiębiorcy uprawnieni do prowadzenia działalności w zakresie przewozu osób, zwani dalej przewoźnikami. Aktualnie uprawnionych do korzystania z przystanków komunikacyjnych na terenie gminy Żarnów jest pięć firm przewozowych z powiatu opoczyńskiego i województwa świętokrzyskiego.

Gmina wykonując zadania własne zobowiązana jest do zapewnienia ciągłości **dostaw wody** o odpowiedniej jakości oraz niezawodnego **odprowadzania ścieków** od odbiorców usług, mając na uwadze spełnienie wymagań ochrony środowiska.

Gmina Żarnów posiada **dwa ujęcia wody**:

1. Ujęcie wód podziemnych w m. Ruszenice – ujęcie składa się z trzech studni głębinowych.
2. Ujęcie wód podziemnych w m. Straszowa Wola – ujęcie składa się z dwóch studni głębinowych.



Gmina Żarnów z ujęcia wody z m. Ruszenice dostarcza wodę do trzydziestu trzech miejscowości: **Adamów, Afryka Antoniów, Bronów, Chelsty, Dąbie, Dłużniewice, Grębenice, Jasion, Klew, Klew-Kolonia, Ławki, Malenie, Malków, Marcinków, Młynek, Myślibórz, Nowa Góra, Paszkowice, Pilichowice, Poręba, Ruszenice, Ruszenice-Kolonia, Skumros, Skórkowice, Siedłów, Sielec, Soczówki, Tomaszów, Wierzchowisko, Widuch, Zdyszewice, Żarnów.**

Ujęcie wody w m. Straszowa Wola dostarcza wodę do ośmiu miejscowości: **Budków, Miedzna Murowana, Nadole, Niemojowice, Topolice, Trojanowice, Straszowa Wola, Żarnów ul. Opoczyńska, ul. Piotrkowska.**

Długość wybudowanej sieci wodociągowej wynosi **143,30 km**. W ostatnim okresie została doprowadzona sieć wodociągowa do przysiółka Czersko w miejscowości Zdyszewice i do Kamieńca (sołectwo Marcinków). Z ujęcia wody w Straszowej Woli dostarczana jest woda do pobliskiej miejscowości Ossa w Gminie Białaczów.

Gmina Żarnów posiada **oczyszczalnię ścieków** w Żarnowie (przy ul. Składowej) do której odprowadzane są ścieki bytowe z terenu 6 miejscowości Gminy Żarnów (Żarnów, Trojanowice, Topolice, Niemojowice, Nadole, południowa część Miedznej Murowanej).

Odbiór nieczystości ciekłych z miejscowości Miedzna Murowana i Straszowa Wola są odprowadzane do oczyszczalni ścieków w Białaczowie, jest to 167 gospodarstw domowych. Do tej pory w Gminie Żarnów wybudowano **64,58 km** sieci kanalizacyjnej.

Istniejąca mechaniczno – biologiczna oczyszczalnia ścieków w Żarnowie w technologii osadu czynnego z wydzieloną stabilizacją tlenową osadów nadmiernych została zlokalizowana w Żarnowie, przy ul. Składowej, na działce o nr ewid. 1624. Istniejącą podstawową zabudowę terenu oczyszczalni ścieków w granicach ogrodzenia stanowią:

- Pompownia ścieków,
- Punkt zlewny ścieków dowożonych,
- Zbiornik retencyjny ścieków dowożonych,
- Stanowisko sitopiaskownika,
- Oczyszczalnia ścieków – Osadnik wstępny, Komory osadu czynnego /komora anoksydacyjna, komory napowietrzania/, Osadnik wtórny, Komora stabilizacji osadu,
- Budynek techniczny z wydzielonymi pomieszczeniami:
  - pomieszczenie dmuchaw i agregatu prądotwórczego,
  - pomieszczenie odwadniania osadu z zamontowanymi z instalacjami technologicznymi: zbiornik PIX, urządzenie workowe Draidrad, zbiornik polielektrolitu,
  - pomieszczenie magazynowe,
  - pomieszczenia części socjalnej.
- Wiata do składowania osadu
- Studnia pomiarowa

Istniejąca oczyszczalnia ścieków posiada uregulowany stan prawny – odnośnie odprowadzania ścieków bytowych do odbiornika – do dnia 30 czerwca 2023 r., tj. **pozwolenie wodnoprawne** na odprowadzenie oczyszczonych ścieków bytowych z oczyszczalni w Żarnowie za pośrednictwem rowu melioracyjnego do rzeki Wąglanki w ilości:

$Q_{d\acute{s}r} = 226 \text{ m}^3/\text{d}$ ,  $Q_{h\text{max}} = 28,6 \text{ m}^3/\text{h}$ ,  $Q_{d\text{max}} = 251 \text{ m}^3/\text{d}$

o dopuszczalnych stężeniach zanieczyszczeń BZT5 = 40 mgO<sub>2</sub>/l, ChZTCr = 150 mgO<sub>2</sub>/l, zawiesiny og. = 50 mg/l

(Decyzja, pismo znak: OŚZ.III.6223/13/10 z dnia 15 września 2010 r. wydane przez Starostę Opoczyńskiego Józefa Roga).

Na terenie Gminy Żarnów znajdują się 74 przydomowe oczyszczalnie ścieków, a zbiorników bezodpływowych (szamb przydomowych) jest 837.



Ilość podpisanych umów na dostarczenie wody w Gminie Żarnów – **2285** (w 2020 roku – **65**).

Ilość podpisanych umów na odbiór nieczystości ciekłych w Gminie Żarnów – **694** (w 2020 roku – **8**). W 2020 roku podpisano **73 nowe umowy** (65 na dostarczanie wody, 8 – na odbiór ścieków)

Gmina Żarnów dostarcza wodę dla mieszkańców oraz odprowadza ścieki. W 2020 roku Gmina sprzedała **133 966,9 m<sup>3</sup>** wody, oraz odprowadziła **42 203,2 m<sup>3</sup>** nieczystości ciekłych.

Stan należności z tytułu dostarczonej wody na dzień **31.12.2020 r.** wynosił **45 465,50 zł**, dochody otrzymane z tego tytułu to **363 495,74 zł**. Stan należności z tytułu odprowadzonych ścieków na dzień 31.12.2020 r. wynosił **30 293,90 zł**, dochody otrzymane z tego tytułu to **182 932,56 zł**. Stan należności z tytułu opłaty abonamentowej na dzień 31.12.2020 r. wynosił **1876,79 zł**, dochody otrzymane z tego tytułu to **29 761,02 zł**.

<b>Pobór wody z ujęć (m<sup>3</sup>) w 2020 roku</b>		
<b>Kwartał</b>	<b>Ruszenice</b>	<b>Straszowa Wola</b>
<b>I</b>	37 196	17 027
<b>II</b>	51 483	27 010
<b>III</b>	65 274	18 701
<b>IV</b>	45 502	13 843
	<b>199 455</b>	<b>76 581</b>
<b>2020</b>	<b>276 036</b>	

#### **Oczyszczalnia ścieków**

<b>Kwartał</b>	<b>Ilość m<sup>3</sup></b>
<b>I</b>	16 990
<b>II</b>	16 996
<b>III</b>	18 130
<b>IV</b>	17 405
<b>Razem</b>	<b>69 521</b>

<b>Przydomowe oczyszczalnie ścieków na terenie Gminy</b>	<b>74</b>
<b>Zbiorniki bezodpływowe</b>	<b>837</b>

#### **Ochrona środowiska**

Na terenie gminy Żarnów znajdują się kilka obszary cenne przyrodniczo, objęte ochroną prawną wynikającą z ustawy o ochronie przyrody. Są to m.in.:

1. Rezerwat przyrody „Diabla Góra”
2. Rezerwat przyrody „Jodły Sieleckie”
3. Piliczański Obszar Chronionego Krajobrazu
4. Obszar natura 2000 – „Dolina Czarnej”
5. Pomniki przyrody (w tym „Dąb Siedlowski”)



Zieleń gminna zajmuje powierzchnię 0,10 ha. Pozostałe tereny gminne objęte koszeniem m.in. koszenie rowów, parkingów – pow. ok. 15 ha. Prace związane z utrzymywaniem terenów zieleni wykonywane były poprzez:

- utrzymywanie klombów i rabat,
- dokonywanie nasadzeń kwiatów w donicach i gazonach,
- pielęgnację żywopłotów,
- utrzymanie ławek i koszy parkowych w estetycznym wyglądzie
- ustawianie tzw. dekoracji świątecznych i dekorowanie choinek.

## **Opieka nad bezdomnym zwierzętami**

Zadaniem własnym Gminy jest między innymi zapewnienie opieki bezdomnym zwierzętom. Umowę na zapewnienie opieki oraz wylapywanie bezdomnych zwierząt na terenie Gminy realizuje Przedsiębiorstwo Gospodarki Mieszkaniowej Sp. z o. o w Bełchatowie, ul. Czyżewskiego 7, 97-400 Bełchatów. W roku 2020 r. – znajdowały się 2 psy w schronisku i 12 psów, będących w tzw. domu tymczasowym, którym opiekuje się „Stowarzyszenie Pomagajmy Zwierzętom – Miedzna Murowana”. Gmina zakupuje karmę dla bezdomnych zwierząt. Ponadto wykonano zabiegi polegające na kastracji lub sterylizacji zwierząt w „Gabinet - Weterynaryjny w Żarnowie lekarz wet. Grzegorz Brudnicki. Na program w 2020 roku wydano 18 814,00 zł.

## **Gospodarka komunalna**

**Pracownicy gospodarczy gminy** wykonują szereg zadań we wszystkich miejscowościach gminy, które poddawane są bardzo wnikliwej analizie, podczas każdej sesji Rady Gminy Żarnów, a szczegóły dotyczące wszystkich prac są prezentowane przez Wójta Gminy Żarnów – podczas tzw. **sprawozdań międzysesyjnych**. Oto najważniejsze zadania, wykonywane przez pracowników w 2020 roku.

- bieżące utrzymanie oświetlenia ulicznego na terenie gminy Żarnów,
- bieżące prace elektryczne w budynkach należących do Gminy Żarnów,
- bieżące prace remontowe w budynkach publicznych w Żarnowie oraz świetlicach wiejskich na terenie Gminy Żarnów
- usuwanie awarii przepompowni na terenie Gminy Żarnów,
- usuwanie awarii wodociągu w miejscowościach Soczówki, Chełsty, Jasion, Topolice, Paszkowice, Zdyszewice, Marcinków, Grębenice, Miedzna Murowana, Antoniów,
- wykonanie przyłącza wodociągowego do świetlicy wiejskiej w Maleniu,
- bieżące prace na oczyszczalni ścieków w miejscowości Żarnów,
- remont dróg kruszywem w miejscowościach: Adamów, Pilichowice, Niemojowice, Straszowa Wola, Poręba, Klew, Siedlów, Sielec (Sielec Górny), Nadole, Miedzna Murowana (ul. Brzozowa, Wysoka, Słoneczna), Skórkowice (ul. Cicha, Północna, Łączna), Jasion, Afryka, Kolonia Klew, Ławki, Młynek, Myślubórz, Widuch, Skumros,
- naprawa dróg masą asfaltową na zimno w miejscowościach Niemojowice, Budków, Ruszenice, Żarnów, Dłużniewice, Klew
- remont drogi skrapiaarką w miejscowości Nadole, Myślubórz, Widuch, Żarnów
- modernizacja placu zabaw oraz boiska w miejscowości Zdyszewice,
- czyszczenie specjalistycznym pojazdem WUKO przepompowni ścieków na terenie gminy Żarnów,
- koszenie traw oraz karczowanie poboczy i rowów przy drogach gminnych,
- remont drogi rumoszem skalnym w miejscowości Adamów,



- plantowanie terenu na działce gminnej w miejscowości Topolice,
- czyszczenie i pogłębianie rowu w miejscowościach Klew, Niemojowice, Paszkowice
- montaż kontenera (świetlicy kontenerowej dla mieszkańców) w miejscowości Bronów,
- prace remontowe w remizie OSP Chelsty,
- montaż paneli ogrodzeniowych przy Domu Dziennego Pobytu „Senior Wigor” w miejscowości Niemojowice,
- montaż lamp fotowoltaicznych przy ul. Powstańców Wielkopolskich w miejscowości Żarnów,
- montaż grzejników w świetlicy wiejskiej w miejscowości Klew
- montaż wodociągu w sołectwie Pilichowice,
- naprawa studni w miejscowości Miedzna Murowana,
- kopanie i montaż zasuw w miejscowości Paszkowice, Niemojowice, Żarnów, Topolice, Grębenice,
- naprawa przepustu na drodze gminnej w miejscowości Adamów,
- bieżące prace porządkowe na terenie OSiR w miejscowości Miedzna Murowana,
- bieżące prace porządkowe na terenie Obiektu Sportowego Kasztelan Żarnów,
- odkrywka rumoszu skalnego w miejscowości Pilichowice,
- montaż zasuw w miejscowości Paszkowice,
- naprawa głowicy na sieci wodociągowej na ul. Koneckiej w miejscowości Żarnów,
- rozbudowa wodociągu w miejscowości Malków,
- naprawa przyczepy ciągnikowej,
- montaż przystanku turystycznego na „Piekielnym Szlaku” w miejscowości Chelsty,
- prace porządkowe oraz sadzenie kwiatów w parku w Żarnowie,
- cykliczne wydawanie żywności w remizie OSP w miejscowości Chelsty,
- naprawa awarii hydroforni w miejscowości Straszowa Wola,
- naprawa zasuw w miejscowości Paszkowice,
- naprawa awarii kanalizacji na odcinku Straszowa Wola – Miedzna Murowana,
- podłączenie świetlicy wiejskiej do zbiornika na ścieki w miejscowości Wierzchowisko,
- montaż tzw. „witacza” w miejscowości Grębenice,
- wykonanie drenażu w miejscowości Topolice,
- czyszczenie rynien na budynku Szkoły Podstawowej w Żarnowie,
- przygotowywanie i rozsypywanie mieszanki piasku z solą na drogi gminne,
- montaż ozdób świątecznych na rynku w Żarnowie,
- montaż paneli ogrodzeniowych przy DDP „Senior – Wigor” w miejscowości Niemojowice,
- montaż tzw. pływaków na pompowni ścieków w miejscowości Topolice,
- obcinanie gałęzi z pasów drogowych dróg gminnych na terenie gminy Żarnów,
- wymiana hydrantu w miejscowości Trojanowice,
- demontaż starego i montaż nowego ogrodzenia przy OSP Żarnów,
- układanie kostki brukowej w parku przy Osiedlu Bartoszewicza w miejscowości Żarnów, świetlicy wiejskiej w miejscowości Budków i biblioteki w miejscowości Skórkowice,
- wykopywanie i przeniesienie zabawek na plac zabaw w miejscowości Soczówki, Bronów
- montaż znaków drogowych na drogach gminnych,
- prace rozbiórkowe zniszczonych i zdewastowanych nieruchomości w Żarnowie,
- montaż szlabanu przed oczyszczalnią ścieków w miejscowości Żarnów,
- wymiana przepustu w miejscowości Straszowa Wola,
- rozbiórka tamy w miejscowościach Żarnów (grobla), Budków, Myślubórz, Nadole

Ponadto Firma Usługi Wielobranżowe „ZBROH” Piotr Zbroszczyk w 2020 roku wykonała prace związane z odmuleniem i uformowaniem skarpy bocznej stawu o powierzchni ok. 850 m<sup>2</sup> znajdującego się w miejscowości Bronów na działce o nr ew. 38. Prace koordynowali pracownicy gminy.



## 7.2. Remonty dróg gminnych

Gmina ma bardzo dobre położenie komunikacyjne na skrzyżowaniu dróg krajowych, wojewódzkich (opis we wcześniejszej części opracowania), powiatowych i gminnych. Długość dróg powiatowych na terenie gminy Żarnów wynosi 41 km (z czego 38,5 km o nawierzchni bitumicznej). Warto podkreślić, iż w ostatnich latach gmina wspólnie z powiatem kompleksowo wyremontowała 8 odcinków dróg (5 odcinków drogi 1504E z Żarnowa do Skórkowic i granicy powiatu, 2 odcinki drogi 1505E z Ruszenic przez Dąbie, Ławki do Klewa, a także drogę 3125E, łączącą Marcinków, Chełsty, Antoniów z Grębenicami). Drogi gminne w zdecydowanej większości są również o nawierzchni bitumicznej i są przez gminny samorząd sukcesywnie remontowane.

Rodzaj drogi	Nr drogi	Trasa	Długość drogi w granicach gminy Żarnów w km
krajowa	DK74	Sulejów – Kielce	9,89
wojewódzka	DW726	Żarnów – Rawa Mazowiecka	7,96
wojewódzka	DW746	Żarnów – Końskie	6,40
powiatowa	3118E	Prymusowa Wola – Paradyż – Skórkowice – Sulborowice	5,62
powiatowa	3123E	Wielka Wola – Straszowa Wola	0,157
powiatowa	3116E	Miedzna Mur. – Miedzna Drew. – Białaczów – Sędów	2,040
powiatowa	1504E	Stara – Skórkowice – Żarnów	12,508
powiatowa	3120E	Żarnów – Czersko	7,260
powiatowa	3124E	Tomaszów – Rudzisko	4,962
powiatowa	3125E	Marcinków – Grębenice	4,237
powiatowa	3126E	Grębenice – Maleniec	1,600
powiatowa	1505E	Skotniki – Ruszenice	5,765
<b>RAZEM</b>			<b>68,399</b>

Na terenie gminy Żarnów na dzień 31.12.2019 rok statusem **dróg gminnych** objętych jest 16 dróg. Drogi gminne w zdecydowanej większości mają nawierzchnię bitumiczną i są przez gminny samorząd sukcesywnie remontowane, a o wszelkich planowanych i realizowanych pracach remontowych są informowani radni Rady Gminy Żarnów, sołtysi i członkowie Rad Sołectkich, a za ich pośrednictwem – mieszkańcy gminy.

### Wykaz dróg gminnych

Lp.	Numer drogi	Nazwa odcinka - przebieg	Długość (km)	Rodzaj nawierzchni
1	107351 E	Droga Kraj. 74 – Trojanowice – Droga Woj. Nr 726	0,6	bitumiczna
2	107011 E	Droga Woj. 726 - Nadole – Niemojowice – granica Gm. Białaczów (Sobień)	2,5	bitumiczna
3	107352 E	Droga gm. nr (2) – Niemojowice – Żarnów Droga Woj. Nr 746	4,0	bitumiczna
4	107355 E	Droga Powiatowa nr 30351 Marcinków - Myślubórz - Ruszenice Droga Pow. nr 30351	8,0	6,6 - bitumiczna





				1,4 - szutrowa
5	107354 E	Droga gm. nr (4) – Myślibórz – Żarnów Droga pow. nr 30353	4,4	bitumiczna
6	107356 E	Droga Pow. nr 30351 – Sielec – Chełsty Droga Pow. nr 30353	2,9	2,0 – bitumiczna 0,9 - szutrowa
7	107353 E	Droga Pow. nr 30351 Marcinków – Adamów droga gm. nr (10)	2,8	0,3- szutrowa 2,5 - gruntowa
8	107358 E	Droga Pow. nr 30352 Siedłów – Malenie – Adamów – granica woj. Świętokrzyskiego (Machory)	3,0	bitumiczna
9	107359 E	Droga Pow. nr 30355 Młynek – Siedłów droga Pow. nr 30352	3,0	szutrowa
10	107357 E	Wierzchowisko – Malków – droga województwa nr 746	3,45	bitumiczna
11	*	Wierzchowisko – Bedlno (granica województwa łódzkiego)	1,65	gruntowa
12	*	ul. Wesoła w Żarnowie (od skrzyżowania Drogą Powiatową nr 1504 E do skrzyżowania z Drogą Gminną nr 107354 E)	0,63	bitumiczna
13	*	Droga Krajowa nr 74 - Wierzchowisko	1,2	bitumiczna
14	*	Droga Krajowa nr 74 - Topolice	0,611	bitumiczna
15	*	Zdyszewice – Dłużniewice (od skrzyżowania z Drogą Powiatową nr 3120E do granicy gminy Żarnów z gminą Paradyż w kierunku miejscowości Przyłek	2,4	bitumiczna
16	*	ul. Zielona w Żarnowie (od skrzyżowania z ul. Połna DP nr 3120E do skrzyżowania z ul. Połną DP nr 3120E)	0,85	0,42 – bitumiczna 0,43 - gruntowa
17	Numer w trakcie nadawania	Trojanowice – Topolice (łączy się z DG nr 107351 E, która tworzy ciąg komunikacyjny łączący Drogę Krajową nr 74 z Drogą Wojewódzką nr 726	1,0	bitumiczna
	<b>Razem</b>	<b>Łączna długość dróg gminnych</b>	<b>42,991</b>	

\* czynione są starania, aby drogi zaznaczone w tabeli, otrzymały właściwy numer i status drogi gminnej

Na terenie Gminy Żarnów występują dziesiątki kilometrów dróg, które nie mają statusu drogi gminnej, a określane są mianem dróg wewnętrznych. Droga gminna to trakt drogowy o statusie drogi publicznej na podstawie uchwały Rady Gminy w Żarnowie, stanowiąca własność samorządu gminnego (zgodnie z ustawą z dnia 21 marca 1985 roku o drogach publicznych), natomiast droga wewnętrzna to droga nieposiadająca statusu drogi publicznej, stanowiąca również własność samorządu gminnego. Niezależnie od statusu drogi na gminie jako właścicieli spoczywa obowiązek utrzymania dróg.



**Długość dróg wewnętrznych w poszczególnych miejscowościach:**

<b>L.P</b>	<b>Miejscowość</b>	<b>Długość dróg wewnętrznych</b>
1.	Adamów	2,01 km
2.	Afryka	1,60 km
3.	Antoniów	1,50 km
4.	Bronów	0,64 km
5.	Budków	2,35 km
6.	Chelsty	2,85 km
7.	Dąbie	1,80 km
8.	Dłużniewice	2,30 km
9.	Jasion	2,10 km
10.	Klew	9,95 km
11.	Kolonia Klew	3,07 km
12.	Ławki	1,00 km
13.	Malków	2,70 km
14.	Miedzna Murowana	7,40 km
15.	Młynek	0,65 km
16.	Myślubórz	3,85 km
17.	Nadole	0,65 km
18.	Niemojowice	4,50 km
19.	Nowa Góra	0,25 km
20.	Paszkowice	3,00 km
21.	Pilichowice	5,20 km
22.	Poręba	0,70 km
23.	Ruszenice	2,10 km
24.	Sielec	0,50 km
25.	Skórkowice	12,90 km
26.	Skumros	2,20 km
27.	Soczówki	1,15 km
28.	Straszowa Wola	2,50 km
29.	Topolice	4,50 km
30.	Trojanowice	2,20 km
31.	Widuch	2,60 km
32.	Zdyszewice	4,10 km
33.	Żarnów	14,43 km



### 7.3. Edukacja

Gmina Żarnów jest organem prowadzącym dla Szkoły Podstawowej im. Marii Skłodowskiej – Curie w Klewie oraz Szkoły Podstawowej im. Juliana Bartoszewicza w Żarnowie.

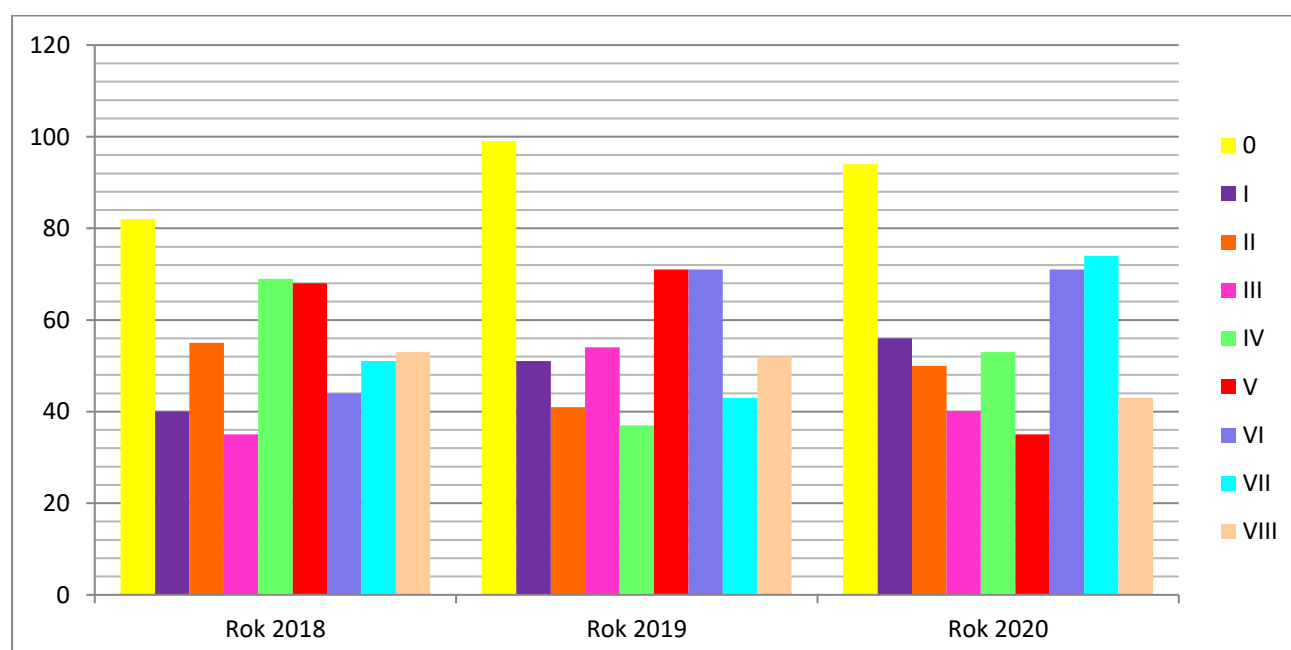
#### Uczniowie

Zgodnie z danymi zawartymi w Systemie Informacji Oświatowej, na dzień 30 września 2020 roku, liczba uczniów uczęszczających do ww. szkół wynosiła 516, a liczebność w poszczególnych klasach przedstawiała się następująco:

Klasa	Liczba uczniów	Liczba oddziałów
Poniżej „0”	31	2
„0”	63	3
I	56	3
II	50	3
III	40	3
IV	53	3
V	35	3
VI	71	4
VII	74	4
VIII	43	3
<b>Razem:</b>	<b>516</b>	<b>31</b>

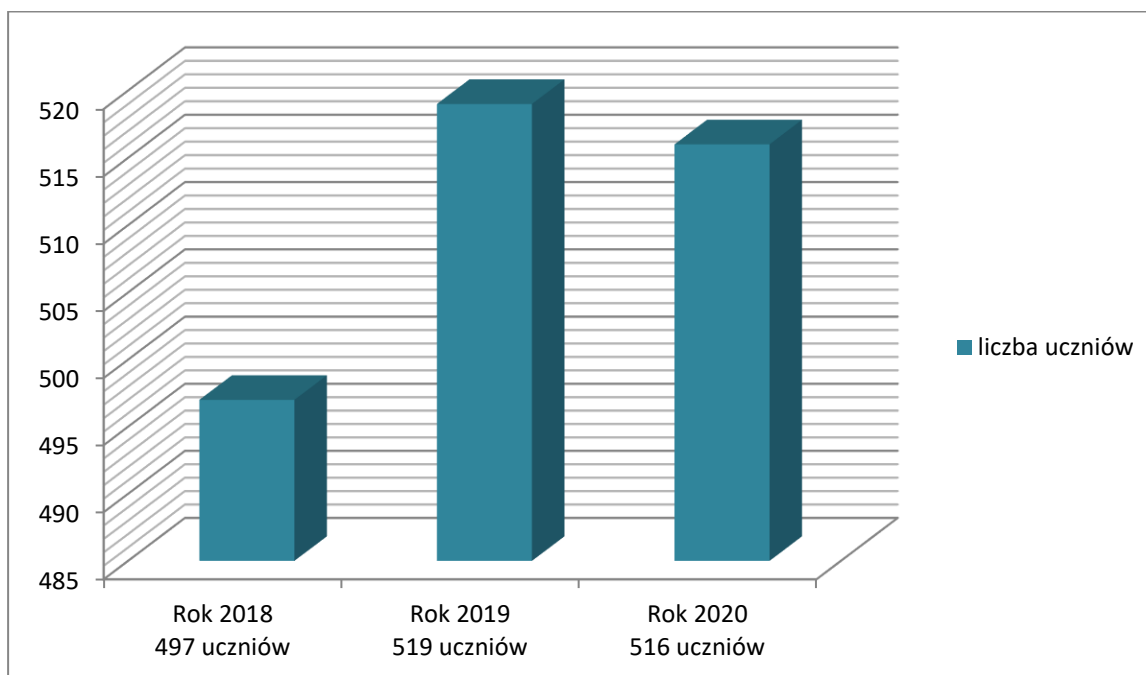
Liczbę uczniów uczęszczającą do szkół podstawowych na terenie Gminy Żarnów (klasy I-VIII oraz oddziały przedszkolne) w latach 2018-2020 ilustrują poniższe wykresy:

#### Liczba uczniów podziale na klasy

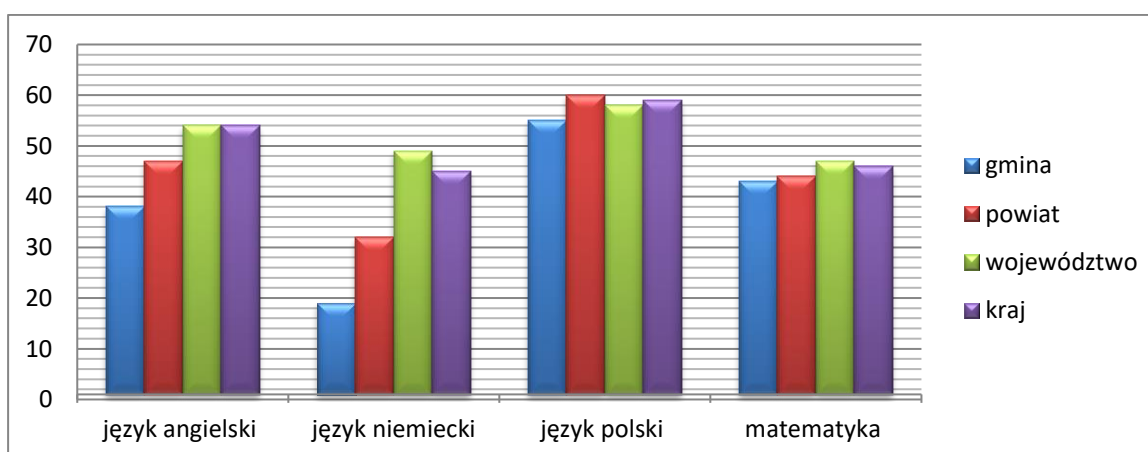




*Liczba uczniów w latach 2018-2020 – zestawienie zbiorcze*



Do egzaminu ósmoklasisty, który został przeprowadzony w czerwcu 2020 r., przystąpiło 50 uczniów. Wyniki, jakie zdobyli uczniowie, przedstawia poniższy wykres. Zestawienie obejmuje dane dla gminy, powiatu, województwa oraz kraju (wartości wyrażone zostały w %). Wyniki są niezadawalające z języków nowożytnych - zwłaszcza z j. niemieckiego. Średnia z egzaminu z matematyki na poziomie gminy jest niemalże taka sama jak średnia na terenie powiatu. Dyrektorzy szkół i nauczyciele placówek oświatowych w Gminie Żarnów podejmują starania, by ten stan poprawić w najbliższej przyszłości.



## Nauczyciele

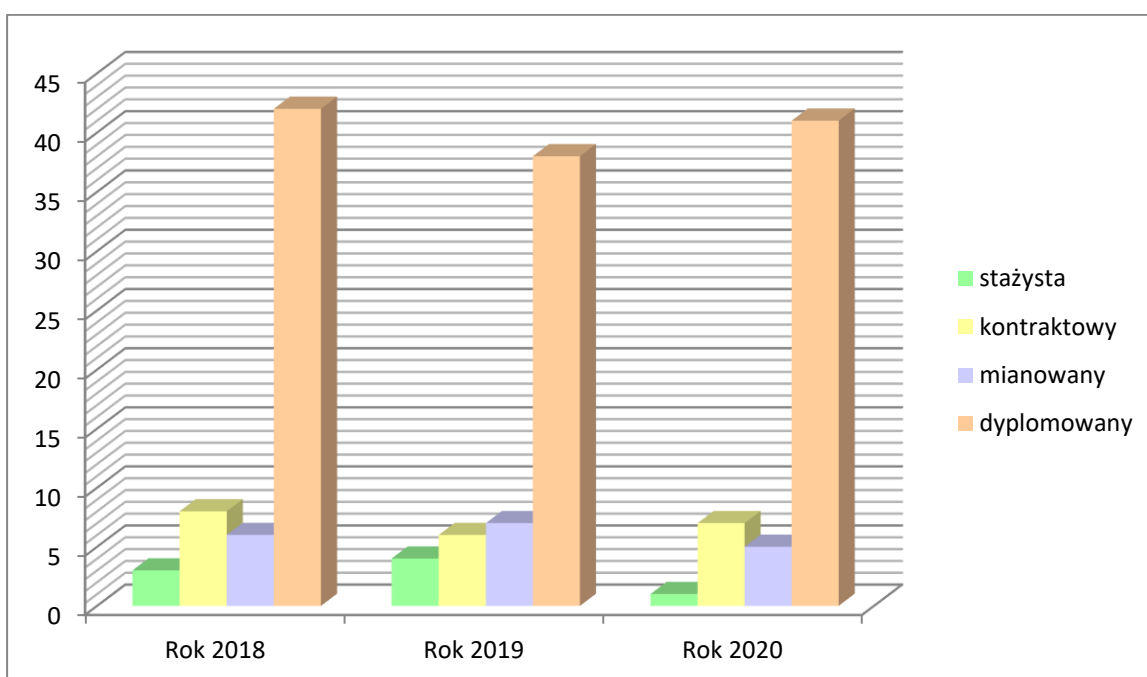
Na koniec 2020 r. w szkołach prowadzonych przez Gminę Żarnów zatrudnionych jest ogółem 54 nauczycieli. W większości nauczyciele pracujący w naszych szkołach posiadają kwalifikacje w zakresie nauczania kilku przedmiotów lub też kwalifikacje w zakresie pomocy psychologiczno – pedagogicznej.



Podział nauczycieli według stopnia awansu zawodowego (dyplomowany, mianowany, kontraktowy, stażysta) ilustruje poniższy wykres:



Zmiany w strukturze awansu zawodowego nauczycieli na przestrzeni lat 2018-2020 przedstawia poniższy wykres:



Zmiany te wynikają z przystępowania nauczycieli do egzaminów na kolejne stopnie awansu zawodowego, zatrudniania nowych nauczycieli oraz odejść np. na emeryturę lub świadczenie kompensacyjne.

### Projekty szkolne finansowane ze źródeł zewnętrznych

Gmina jako organ prowadzący szkoły podstawowe, ubiegała się o zwiększenie części oświatowej subwencji ogólnej z 0,4% rezerwy w roku 2020 z tytułu wzrostu zadań szkolnych



i pozaszkolnych, polegających na wzroście liczby uczniów w stosunku do danych przyjętych do naliczenia algorytmem części oświatowej subwencji ogólnej na 2020 r. Dofinansowanie do zadań oświatowych zostało przyznane w wysokości 68.291,00 zł.

W grudniu 2019 r. została podpisana umowa z Wojewódzkim Funduszem Ochrony Środowiska i Gospodarki Wodnej w Łodzi na realizację projektu „Utworzenie punktu dydaktycznego „Ogród pełen tajemnic” przy Szkole Podstawowej im. M. Skłodowskiej – Curie w Klewie”. Całkowita wartość projektu po przeprowadzeniu rozeznania cenowego wyniosła 57.994,50 zł, 48.644,00 zł wynosi dofinansowanie z WFOŚiGW w Łodzi (83,88% wartości projektu), a 9.350,50 zł to wkład własny gminy (16,12% wartości projektu). Mimo przeszkód związanych z pandemią, projekt został zrealizowany w 2020 r. zgodnie z założeniami przyjętymi w harmonogramie.

W 2020 r. w ramach projektów: „Zdalna Szkoła” oraz „Zdalna Szkoła +” zakupiono łącznie 54 laptopy z oprogramowaniem i pakietem biurowym, wraz z dodatkowym wyposażeniem (mysz, torba,) dla uczniów z przeznaczeniem na naukę zdalną. Urządzenia zostały przekazane do szkół a dalej podziału wśród uczniów dokonali dyrektorzy. Wartość łączna projektów to 134.941,78 zł. Projekty nie wymagały wkładu własnego gminy.

### **Dowóz uczniów do szkół.**

Gmina Żarnów zajmuje rozległy obszar, dlatego też dowóz uczniów do szkół wymaga organizacji siatki połączeń. Do szkół prowadzonych przez Gminę Żarnów dowożonych jest ogółem 356 uczniów. W związku z organizowaniem komunikacji na terenie gminy w ramach Funduszu rozwoju przewozów autobusowych o charakterze użyteczności publicznej, dowóz dzieci do szkół zostaje zapewniony poprzez zakup biletów miesięcznych. W miesiącach styczeń – czerwiec 2020 dowozy obsługiwane były również przez dwa autobusy szkolne. Ponadto gmina zapewnia dostępność do edukacji dla uczniów niepełnosprawnych poprzez finansowanie dowozu tych uczniów do szkół poza terenem gminy (Specjalny Ośrodek Szkolno- Wychowawczy w Skarżysku – Kam., Specjalny Ośrodek Szkolno – Wychowawczy w Baryczy, Specjalny Ośrodek Szkolno – Wychowawczy „Centrum Edukacji i Rozwoju” w Opocznie). Łączny koszt dowozu dzieci do szkół i placówek wyniósł w minionym roku 325 204,64 zł.

### **Baza oświatowa.**

Baza lokalowa, jaką dysponują jednostki oświatowe to 3 budynki – budynek Szkoły Podstawowe w Klewie oraz dwa budynki Szkoły Podstawowej w Żarnowie (w tym jeden po byłym gimnazjum, przy którym jest także hala sportowa). Szkoły są systematycznie doposażane w pomoce dydaktyczne, zarówno ze środków zewnętrznych (realizacja projektów) jak i w ramach środków własnych gminy. Uczniowie mogą korzystać ze stołówki szkolnej (Szkoła Podstawowa w Żarnowie) lub mają zapewnione dożywianie w formie cateringu (Szkoła Podstawowa w Klewie).

### **Wychowanie przedszkolne.**

Na terenie Gminy Żarnów dzieci mogą korzystać z wychowania przedszkolnego, które jest dostępne w formie oddziałów przedszkolnych przy szkołach podstawowych oraz niepublicznym przedszkolu. Na koniec roku 2020 z wychowania przedszkolnego w placówkach publicznych korzystało 31 dzieci (4 i 5-latki) a do placówki niepublicznej uczęszczało 65 dzieci (3,4 i 5-latki).

W 2020 r. placówce niepublicznej została przekazana – zgodnie z obowiązującym prawem – dotacja w wysokości 624 244,91 zł, z czego 182 163,27 zł zostało zwrócone. Wykorzystana przez niepubliczne przedszkole dotacja wyniosła zatem 460 081,64 zł

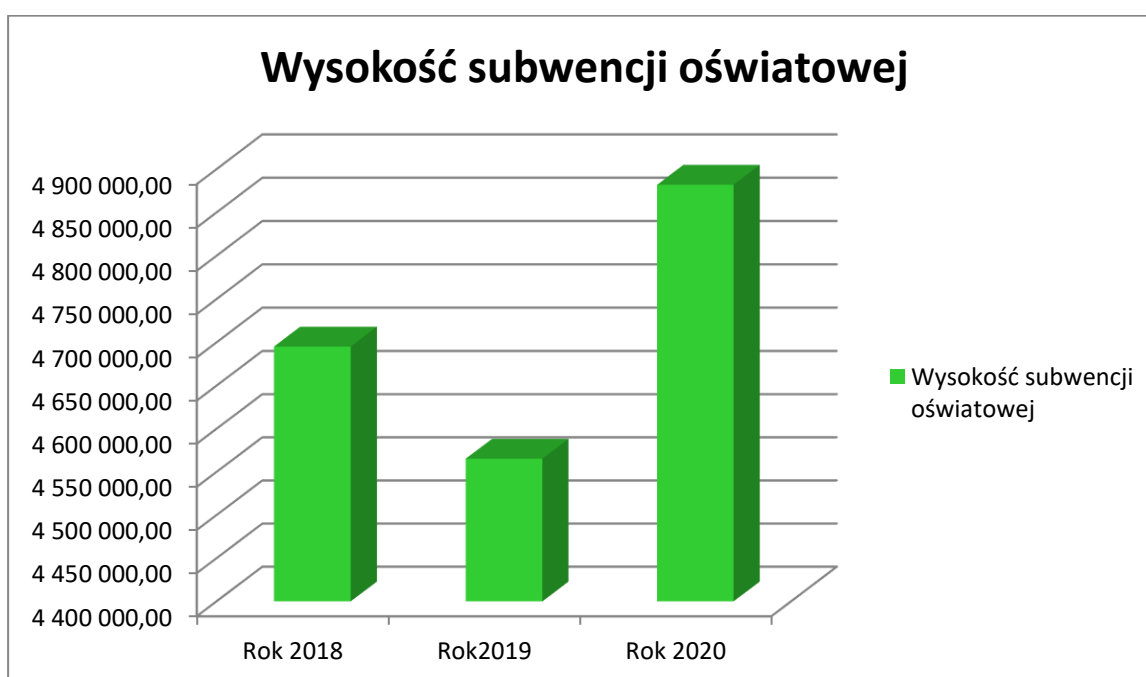


## Stypendia i nagrody.

W 2020 r. zostały wypłacone stypendia socjalne oraz nagrody sportowe. Stypendia socjalne zostały przyznane 120 uczniom zamieszkałym na terenie Gminy Żarnów, na łączną kwotę 121 873,33 zł, z czego 24. 374,67 zł to środki własne. Nagrody sportowe przyznano 21 sportowcom, którzy reprezentują i promują Gminę Żarnów w czasie zawodów lub rozgrywek. Łączna wysokość wypłaconych nagród sportowych w 2020 r. wyniosła 7.500,00 zł.

## Ogólne wydatki gminy związane z oświatą.

W 2020 r. została przyznana Gminie Żarnów subwencja oświatowa w wysokości 4 989.046,00zł. Z tej kwoty 559.158,23 zł przeznaczone było na edukację uczniów niepełnosprawnych. Subwencja obejmowała 413 uczniów wszystkich szkół podstawowych na terenie gminy oraz 54 dzieci, które ukończyły 6 lat i uczęszczały do oddziałów przedszkolnych przy szkołach podstawowych. Rokiem bazowym dla obliczenia subwencji na rok 2020 był rok 2019 i dane zawarte w Systemie Informacji Oświatowej wg stanu na dzień 30 września. Ogólne wydatki związane z prowadzeniem szkół wynosiły 6.157.637,53 zł i zalicza się do nich: wydatki na prowadzenie szkół podstawowych oraz oddziałów przedszkolnych przy tych szkołach (wynagrodzenia, wydatki rzeczowe), doksztalcanie nauczycieli, prowadzenie stołówki szkolnej, funkcjonowanie świetlic szkolnych. Na dowóz uczniów do szkół i placówek wydano kwotę 325 204,64 zł. Na przestrzeni lat 2018-2020 wysokość subwencji zmieniała się, co ilustruje poniższy wykres:



Należy zauważyć, iż są to kwoty wynikające z danych zawartych na dzień 30 września roku poprzedzającego rok otrzymania subwencji. Nie są tu uwzględnione kwoty wynikające z uzupełnień subwencji np. z rezerwy 0,4 %, dodatków dla stażystów itp.



**7.4. Polityka społeczna (w tym funkcjonowanie Warsztatów Terapii Zajęciowej w Żarnowie i Domu Dziennego Pobytu „Senior – Wigor” w Niemojowicach)**

**Pomoc społeczna**

Gminny Ośrodek Pomocy Społecznej w Żarnowie jest realizatorem pomocy społecznej na terenie Gminy Żarnów. Pomocy udziela się w oparciu o wywiad środowiskowy przeprowadzony przez pracownika socjalnego w miejscu zamieszkania.

Gminny Ośrodek Pomocy Społecznej w Żarnowie w okresie od stycznia do grudnia 2020 roku realizował świadczenia:

Tabela nr 1. Udzielone świadczenia w 2020 roku

LICZBA OSÓB, KTÓRYM PRYZNANO DECYZJĄ ŚWIADCZENIA		LICZBA ŚWIADCZEŃ	KWOTA ŚWIADCZEŃ W ZŁ	LICZBA RODZIN	LICZBA OSÓB W RODZINACH
<b>RAZEM</b>	<b>235</b>	<b>x</b>	<b>428292</b>	<b>177</b>	<b>418</b>
<b>ZASIŁKI STAŁE OGÓŁEM</b>	<b>37</b>	<b>357</b>	<b>202546</b>	<b>37</b>	<b>41</b>
z tego: środki własne	x	x	0	x	x
dotacja	x	x	202546	x	x
w tym przyznane dla osoby: samotnie gospodarującej	34	331	190574	34	34
pozostającej w rodzinie	3	26	11972	3	7
<b>ZASIŁKI OKRESOWE OGÓŁEM</b>	<b>28</b>	<b>99</b>	<b>27186</b>	<b>28</b>	<b>48</b>
z tego: środki własne	x	x	0	x	x
dotacja	x	x	27186	x	x
w tym przyznane z powodu: bezrobocia	18	59	16468	18	26
długotrwałej choroby	7	18	4325	7	16
niepełnosprawności	3	18	5770	3	6
Inne	2	4	623	2	4
<b>SCHRONIENIE</b>	<b>2</b>	<b>x</b>	<b>8805</b>	<b>2</b>	<b>2</b>
<b>POSIŁEK</b>	<b>98</b>	<b>11233</b>	<b>36602</b>	<b>54</b>	<b>246</b>
w tym dla: dzieci	96	11233	36602	54	246
<b>USŁUGI OPIEKUŃCZE OGÓŁEM</b>	<b>26</b>	<b>3 644</b>	<b>80938</b>	<b>26</b>	<b>31</b>
<b>ZASIŁKI CELOWE NA POKRYCIE</b>	<b>3</b>	<b>3</b>	<b>10000</b>	<b>3</b>	<b>4</b>





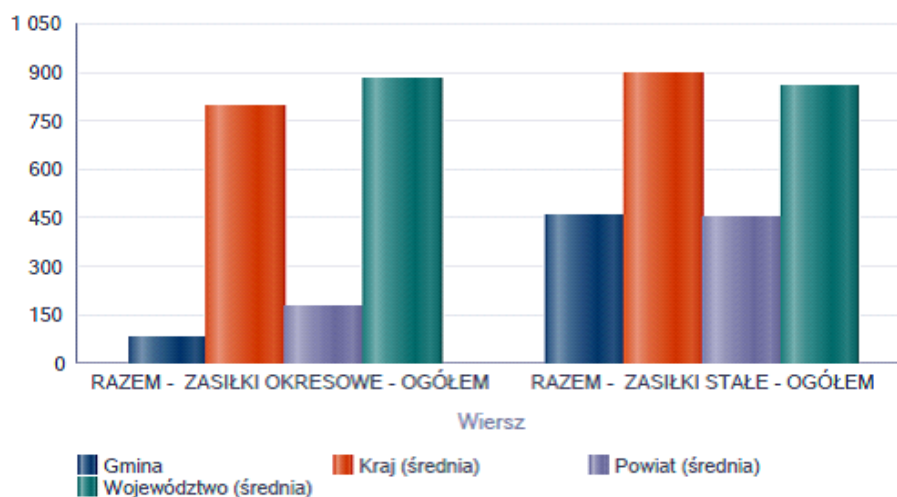
<b>WYDATKÓW POWSTAŁYCH W WYNIKU ZDARZENIA LOSOWEGO</b>					
<b>ZASIŁKI CELOWE I W NATURZE OGÓŁEM</b>	<b>76</b>	<b>x</b>	<b>62215</b>	<b>75</b>	<b>149</b>
w tym: zasiłki specjalne celowe	<b>22</b>	<b>30</b>	<b>12029</b>	<b>21</b>	<b>43</b>
<b>PRACA SOCJALNA</b>	<b>x</b>	<b>x</b>	<b>x</b>	<b>277</b>	<b>573</b>
<b>Odpłatność gminy za pobyt w domu pomocy społecznej</b>	<b>14</b>	<b>139</b>	<b>322621</b>	<b>14</b>	<b>14</b>

Źródło: Dane własne - sprawozdania

Tabela nr 2. Liczba świadczeń w 2020 roku

Poziom	Świadczenia	Liczba świadczeń
Gmina	ZASIŁKI OKRESOWE – OGÓŁEM	99
	ZASIŁKI STAŁE - OGÓŁEM	357
Powiat (średnia)	ZASIŁKI OKRESOWE - OGÓŁEM	200
	ZASIŁKI STAŁE - OGÓŁEM	434
Województwo (średnia)	ZASIŁKI OKRESOWE - OGÓŁEM	766
	ZASIŁKI STAŁE - OGÓŁEM	783
Kraj (średnia)	ZASIŁKI OKRESOWE - OGÓŁEM	653
	ZASIŁKI STAŁE - OGÓŁEM	745

Źródło: Dane własne - ocena zasobów pomocy społecznej





Zgodnie z ustawą z dnia 12 marca 2004 r. prawo do świadczeń pieniężnych z pomocy społecznej przysługuje przy jednoczesnym wystąpieniu co najmniej jednego z powodów: ubóstwa, sieroctwa, bezdomności, bezrobocia, niepełnosprawności, długotrwałej lub ciężkiej choroby, przemocy w rodzinie, potrzeby ochrony macierzyństwa lub wielodzietności, bezradności w sprawach opiekuńczo – wychowawczych i prowadzenia gospodarstwa domowego, zwłaszcza w rodzinach niepełnych lub wielodzietnych, trudności w przystosowaniu do życia po zwolnieniu z zakładu karnego, alkoholizmu lub narkomanii, zdarzenia losowego i sytuacji kryzysowej, klęski żywiołowej lub ekologicznej.

Tabela nr 3. Powody przyznania pomocy w 2020 roku

<b>Powód przyznania</b>	<b>Liczba rodzin</b>	<b>Liczba osób w rodzinach</b>
Ubóstwo	104	237
Bezdomność	2	2
Długotrwała lub ciężka choroba	107	213
Niepełnosprawność	45	68
Bezradność w sprawach opiek.-wychowawczych i prowadzenia gosp. domowego	18	66
Bezrobocie	50	122
Potrzeba ochrony macierzyństwa	25	140
W tym: potrzeba ochrony wielodzietności	25	140
Alkoholizm	12	20
Zdarzenie losowe	3	4

Źródło: Dane własne- sprawozdania

Ponadto Gminny Ośrodek Pomocy Społecznej realizuje zadania zlecone gminie z zakresu: świadczeń rodzinnych, funduszu alimentacyjnego, świadczenia wychowawczego „500+”, świadczenia „Dobry Start”, Karty Dużej Rodziny.



Tabela nr 4. Świadczenia rodzinne, świadczenie z funduszu alimentacyjnego, zasiłki dla opiekunów, składki na ubezpieczenia emerytalne i rentowe z ubezpieczenia społecznego oraz koszty obsługi

L.p.	Wyszczególnienie	Realizacja świadczeń w roku bieżącym				Razem wykorzystana dotacja
		Liczba osób	Liczba rodzin	Liczba świadczeń	Kwota wypłaconych świadczeń	
1	zasiłek rodzinny (a+b+c), z tego:	595	335	6044	681 687,92	681 687,92
	a) zasiłek rodzinny na dziecko w wieku do ukończenia 5 roku życia	X	X	1 440	131 435,30	131 435,30
	b) zasiłek rodzinny na dziecko w wieku powyżej 5 roku życia do ukończenia 18 roku życia	X	X	4 202	499 943,97	499 943,97
	c) zasiłek rodzinny na dziecko w wieku powyżej 18 roku życia do ukończenia 24 roku życia	X	X	402	50 308,65	50 308,65
2	dodatek z tytułu opieki nad dzieckiem w okresie korzystania z urlopu wychowawczego	17	X	105	41 108,31	41 108,31
3	dodatek z tytułu urodzenia dziecka	27	X	27	27 000,00	27 000,00
4	dodatek z tytułu samotnego wychowywania dziecka	15	X	132	25 636,00	25 636,00
5	dodatek z tytułu kształcenia i rehabilitacji dziecka niepełnosprawnego	27	X	263	28 130,00	28 130,00



6	dodatek z tytułu rozpoczęcia roku szkolnego	405	X	737	34 878,34	34 878,34
7	dodatek z tytułu podjęcia przez dziecko nauki w szkole poza miejscem zamieszkania	145	X	1 028	70 654,39	70 654,39
8	dodatek z tytułu wychowywania dziecka w rodzinie wielodzietnej	96	X	1 014	91 538,52	91 538,52
9	jednorazowa zapomoga z tytułu urodzenia się dziecka	45	X	45	45 000,00	45 000,00
10	świadczenie rodzicielskie	19	X	129	115 460,76	115 460,76
11	zasilek pielęgnacyjny	228	X	2 456	529 169,28	529 169,28
12	świadczenie pielęgnacyjne	29	X	344	621 462,00	621 462,00
13	specjalny zasilek opiekuńczy	19	X	156	97 647,40	97 647,40
14	jednorazowe świadczenie za "za życiem"	1	1	1	4 000,00	4 000,00
15	składki na ubezpieczenie emerytalne i rentowe opłacone za osoby pobierające świadczenie pielęgnacyjne	17	X	147	81 488,45	81 488,45
16	składki na ubezpieczenie emerytalne i rentowe opłacone za osoby pobierające specjalny zasilek opiekuńczy	16	X	144	25 969,09	25 969,08



17	koszty obsługi ustawy o świadczeniach rodzinnych - 3% otrzymanej dotacji pomniejszonej o świadczenie rodzicielskie i koszty obsługi świadczenia rodzicielskiego	X	X	X	76 688,00	76 688,00
18	koszty obsługi ustawy o świadczeniach rodzinnych - 30 zł od wydanej decyzji administracyjnej w sprawie świadczenia rodzicielskiego	X	X	X	270,00	270,00
19	koszty obsługi ustawy o wsparciu kobiet w ciąży i rodzin "Za życiem"	X	X	X	123,00	123,00
20	zasiłek dla opiekuna	9	0	111	68 820,00	68 820,00
21	składki na ubezpieczenie emerytalne i rentowe opłacone za osoby pobierające zasiłek dla opiekuna	1	X	12	2 047,44	2 047,44
22	koszty obsługi ustawy o ustaleniu i wypłacie zasiłków dla opiekunów	X	X	X	2 126,00	2 126,00
23	świadczenie z funduszu alimentacyjnego	21	12	179	72 725,56	72 725,56
24	koszty obsługi ustawy o pomocy osobom uprawnionym do alimentów	X	X	X	2 181,00	2 181,00
25	Ogółem	1732	348	13 074	2 745 811,45	2 745 811,45

Źródło: Dane własne- sprawozdania



W okresie od stycznia do grudnia 2020 roku Ośrodek wypłacił **świadczenia wychowawcze „500+”** dla 1004 dzieci - liczba rodzin - 570, liczba świadczeń - 11.715 na kwotę 5.825.583,26 zł oraz świadczenia „Dobry Start” dla 661 dzieci na kwotę 198.300 złotych. W 2020 roku **Karty Dużej Rodziny** wydano dla 29 rodzin - 75 kart. Gminny Ośrodek Pomocy Społecznej w Żarnowie w 2020 r. wydawał skierowania do otrzymania **pomocy żywnościowej** w ramach Programu Operacyjnego Pomoc Żywnościowa na lata 2014-2020, współfinansowanego z Europejskiego Funduszu Pomocy Najbardziej Potrzebującym (FEAD). Żywność wydawana była przez Spółdzielnię Socjalną "Ewa" z Opoczna na terenie Gminy Żarnów w Chelstach. W 2020 roku wydano **482 skierowania dla 1066 osób w rodzinie**.

Poza wymienionymi świadczeniami pracownicy Ośrodka świadczą pracę socjalną skierowaną na pomoc osobom czy rodzinom we wzmacnianiu i częściowym odzyskaniu przez nich zdolności do funkcjonowania w środowisku poprzez poradnictwo czy pośrednictwo w załatwianiu spraw bytowych, z którymi niejednokrotnie klienci Ośrodka nie mogli się sami uporać. Jest to głównie:

- pomoc przy kompletowaniu dokumentów do różnych instytucji,
- pomoc informacyjno – doradcza we wszelkich koniecznych sytuacjach,
- pomoc w wypełnianiu różnego rodzaju druków, np. rozliczanie PIT,
- pisanie pism, podań, wniosków do różnych instytucji, głównie do sądu, ZUS-u, KRUS-u, o ustalenie stopnia niepełnosprawności,
- pełnienie pośrednika pomiędzy klientem, a różnymi instytucjami, szczególnie w przypadku osób niezaradnych życiowo,
- motywowanie do leczenia odwykowego osób uzależnionych,
- kierowanie wniosków na leczenie odwykowe do Gminnej Komisji Rozwiązywania Problemów Alkoholowych

## **Warsztaty Terapii Zajęciowej w Żarnowie**

Warsztaty Terapii Zajęciowej w Żarnowie to placówka, która została stworzona dla młodzieży i osób dorosłych z niepełnosprawnością intelektualną oraz fizyczną 27 grudnia 2012 r. **Warsztaty są placówką pobytu dziennego**, czynną od poniedziałku do piątku w godz. 7.30 – 15.30.

Głównym celem Warsztatów utworzonych w Żarnowie jest rehabilitacja osób, z upośledzeniem umysłowym, z dysfunkcją narządu ruchu, chorobą psychiczną i umysłową- poprzez pomoc w osiągnięciu przez uczestnika warsztatu wyższego poziomu niż ten, który ustalono przed rehabilitacją, przy wykorzystaniu wszystkich możliwych metod oddziaływania.

Sztandarowym zadaniem Warsztatu Terapii Zajęciowej jest prowadzenie procesu rehabilitacji uczestników tak, by osiągnęli możliwie najlepszy stopień przystosowania do pracy i życia społecznego. Osoby, które chciały by zostać uczestnikami WTZ muszą posiadać orzeczenie o niepełnosprawności oraz mieć w nim wskazania do uczestnictwa w warsztatach terapii. Muszą się mieścić również w następujących przedziałach wiekowych tj. do 65 lat w przypadku mężczyzn i do 60 lat w przypadku kobiet. Dolna granica wieku to 18 lat, ponieważ do tego wieku istnieje obowiązek nauki szkolnej.

**Terapia zajęciowa w zakresie rehabilitacji społecznej i zawodowej w 2020 roku odbywała się w grupach 5 osobowych w następujących pracowniach terapeutycznych:**

- Gospodarstwa domowego
- Rękodzielniczej
- Techniczno- Stolarskiej
- Artystycznej
- Komputerowo-Poligraficznej
- Krawieckiej



**W warsztacie działała również:**

- Sala fizjoterapii
- Koło Florystyczne

Prowadzone były również zajęcia z psychologiem a także zajęcia z **doradcą zawodowym** w ramach rehabilitacji zawodowej podczas których uczestnicy poznali specyfikę pracy w zawodach związanych z rolnictwem i środowiskiem, w zawodach związanych z bezpieczeństwem i ochroną itp. W listopadzie odbyły się 2 spotkania **online** do nich grupę utworzoną na portalu społecznościowym Facebook, co było spowodowane zamknięciem placówki ze względu na pandemię koronawirusa i konieczność pracy zdalnej.

W 2020 roku w okresach od 16.03.2020 r. do 31.05.2020 r., od 15.06.2020 r. do 05.07.2020 r. i od 03.10.2020 r. do 31.12.2020 r. z powodu COVID-19 zajęcia z uczestnikami były prowadzone w formie zdalnej za pomocą np. portali społecznościowych, kontaktów telefonicznych, pakietów tworzonych przez pracowników warsztatów oraz innych metod kontaktów niezbędnych do prowadzenia zajęć.

**W 2020 r. do warsztatów uczęszczało 30 uczestników w następującym przedziale wiekowym (na dzień 31 grudnia 2020 r.):**

Do lat 20	0
21-29	13
30-39	7
40-49	7
50-59	3
60+	0
Liczba kobiet – 18 i mężczyzn – 12	

**Stopień niepełnosprawności (liczba osób) pod koniec 2020 r.**

Stopień niepełnosprawności	Liczba osób
Znaczny	10
Umiarkowany	20
Lekki	-



W 2020 r. odbywały się również dodatkowe zajęcia z rehabilitacji społecznej takie jak:

- **Udział w przeglądach artystycznych i konkursach**
  - Udział w XVIII Edycji Ogólnopolskiego Konkursu Plastycznego „Sztuka Osób Niepełnosprawnych”, pt. „Tajemnica mojej wyobraźni”
- **Spotkania integracyjne i zabawy taneczne**
  - Bal karnawałowy z podopiecznymi Środowiskowego Domu Samopomocy w Dąbrówce
  - Spotkanie z grupą artystyczną „Galana” z Krakowa
- **Spotkania okolicznościowe**
  - Uroczyste Walentynki w WTZ Żarnów
  - Uroczysty Dzień Kobiet – zabawa taneczna
  - Uroczysty Dzień Chłopaka w WTZ Żarnów
- **Spotkania aktywizacyjne**
  - Spotkania aktywizacyjne z doradcą zawodowym
- **Wycieczki**
  - Wycieczka do Parku Miniatur i Rozrywki w Krajinie
  - Wycieczka do Muzeum Regionalnego w Opocznie
  - Wycieczka do Niebieskich Źródeł i Skansenu Rzeki Pilicy – muzeum na otwartej przestrzeni w Tomaszowie Mazowieckim
- **Rekreacja**
  - Wyjazd do Ośrodka Sportu i Rekreacji w Miedznej Murowanej
  - Lekcje jazdy konnej w „Stajni Artystycznej Marcinków” w Marcinkowie
  - Wyprawa Szlakiem mjr Henryka Dobrzańskiego „Hubala” do Anielina
  - Wyjazdy do Kina Helios w Tomaszowie Mazowieckim
  - Dwukrotny wyjazd rekreacyjny do Ośrodka wypoczynkowego w Sielpi
- **Trening ekonomiczny i instrumenty motywacyjne**

W WTZ w 2020 r. uczestnicy odbywali trening ekonomiczny w formie bezgotówkowej i gotówkowej.

Uczestnicy otrzymywali w ramach treningu ekonomicznego środki finansowe wypłacane zgodnie z obowiązującym w placówce *Regulaminem Organizacyjnym*. Wysokość tych środków określana jest na Radzie Programowej oraz przez terapeutę odpowiedzialnego za realizację *Indywidualnego programu rehabilitacji i terapii* w uzgodnieniu z innymi osobami prowadzącymi zajęcia (członkami Rady Programowej) i zatwierdzanej przez Kierownika Warsztatu (Przewodniczącą Rady Programowej). Ocena ta ma za zadanie premiowanie uczestników, którzy z zaangażowaniem osiągają bardzo dobre efekty w rehabilitacji zawodowej (na miarę ich możliwości psycho-fizycznych).

Główne przeznaczenie środków finansowych z treningu ekonomicznego przez uczestników Warsztatu to realizacja ich potrzeb terapeutycznych i socjalnych.

### **Działalność Rady Programowej WTZ**

W warsztacie terapii zajęciowej w Żarnowie w 2020 r. zajęcia rehabilitacyjne prowadzone były zgodnie i indywidualnym programem rehabilitacji przygotowanym dla każdego uczestnika przez Radę Programową. Program ten określa w szczególności formy terapii oraz ich techniczne i organizacyjne dostosowanie do sprawności psychofizycznej uczestnika, przewidywany zakres terapii, zakres i metody nauki zaradności osobistej, formy współpracy z rodziną lub opiekunami.

Rada programowa w WTZ działa na podstawie Regulaminu Organizacyjnego WTZ z dnia 27.12.2012 r.





**Radę tworzą następujący pracownicy Warsztatu:**

- kierownik,
- instruktorzy terapii zajęciowej,
- specjalista ds. fizjoterapii,
- psycholog.

Przewodniczącym Rady Programowej jest Kierownik Warsztatu.

Na posiedzenia Rady Programowej zapraszane są inne osoby w miarę aktualnych potrzeb.

**Posiedzenia Rady Programowej:**

- Posiedzenia Rady Programowej WTZ odbywają się systematycznie i są udokumentowane w formie protokołów. W roku 2020 odbyło się 9 posiedzeń Rady.

**W 2020 r Działalność Warsztatów Terapii Zajęciowej finansowana była ze środków PFRON- 90%, środków POWIATU- 10% i środków pochodzących ze sprzedaży wyrobów własnych.**

W 2020 roku środki na działalność WTZ to: **697 557,99 zł.**

**PFRON – 614 880,00 zł**

**POWIAT – 68 320,00 zł**

**ŚRODKI WŁASNE – 6 797,99,00 zł**

**GRANT –BEZPIECZNE WTZ – 7 560,00 zł**

## **Dom Dziennego Pobytu „Senior – WIGOR” w Niemojowicach**

Realizacja zadania publicznego w ramach Programu Wieloletniego Senior + na lata 2015 – 2020 - **Zapewnienie funkcjonowania Dziennego Domu Senior+**, jest kontynuacją działań podjętych w Gminie Żarnów w 2016, 2017, 2018 i 2019 roku. Głównym celem działalności jest zapewnienie wsparcia osobom powyżej 60 roku życia, nieaktywnym zawodowo, z terenu Gminy Żarnów, poprzez umożliwienie im korzystania z oferty na rzecz aktywności społecznej, aktywizowanie i angażowanie seniorów w działania samopomocowe na rzecz środowiska lokalnego. Realizując usługi: socjalne (posiłek, możliwość wykonania prania, prasowania, wsparcia w codziennych czynnościach) aktywności ruchowej i kinezyterapii (ćwiczenia, spacer, nordic walking), edukacyjne (pogadanki tematyczne, profilaktyka zdrowotna, warsztaty tematyczne, kulturalno – oświatowe (inscenizacje teatralne, zwiedzanie podczas wycieczek itp.), rekreacyjne (wycieczki krajoznawcze), opiekuńcze – w zależności od potrzeb lokalnych, jak i indywidualnych kierowanych do DDP osób. Prowadzenie działalności i realizowanie zamierzonych celów ma za zadanie kompensowanie skutków samotności, niesamodzielności, niepełnosprawności oraz propagowanie modelu godnego życia w wieku senioralnym, a także przeciwdziałanie izolacji i marginalizacji. Opieka i pomoc w rozwiązywaniu codziennych problemów, aktywizowanie do dalszego podejmowania wysiłku w życiu codziennym, stwarzanie warunków sprzyjających samorealizacji, wykorzystywaniu tkwiących w uczestnikach potencjału i wiedzy, wzrost poczucia wartości i rozwijanie sprawności umysłowej – to aspekty na które szczególnie zwracamy uwagę w codziennej pracy z Seniorami. W ramach zadania publicznego realizowane są działania takie jak: zatrudnienie kadry zgodnie z określonymi standardami, bieżące utrzymanie jednostki w tym zakup usługi materiałów, zakup usług i materiałów związanych bezpośrednio ze świadczeniem usług dla seniorów (wycieczki, bilety wstępu, materiały do terapii zajęciowej), oraz dowóz uczestników i zakup posiłku w ramach usługi socjalnej. Spotkania z różnymi grupami osób (uczniowie, dzieci, seniorzy z innych jednostek i stowarzyszeń) wpływają korzystnie na funkcjonowanie osób starszych, integrację społeczną i stwarzają możliwość do działań samopomocowych.

Rzeczywista liczba seniorów korzystających z usług świadczonych przez Dom Dziennego Pobytu Senior Wigor w Niemojowicach w okresie od 01.01.2020 do 31.12.2020 roku - 34 osoby. Kadra zatrudniona według minimalnych standardów określonych w Programie Wieloletnim – Kierownik, Opiekun, specjaliści terapeuta zajęciowy i fizjoterapeuta.



Koszt realizacji zadania w ramach programu w 2020 roku wyniósł: **231 989,57 zł**, w tym 141 989,57 zł środków własnych i 90 000 zł dotacji z budżetu państwa.

## 7.5. Kultura

Gminna Biblioteka Publiczna w Żarnowie istnieje od 1949 roku. Działała w różnych strukturach organizacyjnych np. jako Gromadzka Biblioteka Publiczna skupiając się jedynie na gromadzeniu, i udostępnianiu zbiorów. Sytuacja ostatecznie zmieniła się w 2006 r., kiedy stała się samodzielną jednostką posiadającą osobowość prawną. Jako Gminna Biblioteka Publiczna funkcjonuje od 1 września 2006 r., kiedy to zyskała status Samorządowej Instytucji Kultury. Od tego momentu zakres jej działań bardzo mocno się zmienił. W nowej strukturze biblioteka posiada osobowość prawną, zarządza nią kierownik, prowadzi własną księgowość a głównym źródłem finansowania jest dotacja podmiotowa przyznawana przez organizatora.

W skład struktury gminnej biblioteki wchodzi jednostki filialne w Miedznej Murowanej i Skórkowicach. Działalność biblioteki można podzielić na 4 grupy:

1. działalność podstawowa (gromadzenie, opracowanie i udostępnienie zbiorów oraz wszelkie formy propagowania czytelnictwa);
2. działalność kulturalna (spotkania autorskie, imprezy cykliczne, wycieczki, konkursy itp.);
3. działalność edukacyjna (kursy i warsztaty tematyczna, prelekcje, pogadanki, koordynacja pracy Klubu Aktywnego Seniora i Młodzieżowej Grupy Tanecznej);
4. działalność pozostała, która jest najtrudniejsza do sprecyzowania, ale ma szeroki zakres (np. usługi typu Internet, ksero, skan, e-mail -świadczone bezpłatnie, współpraca z wieloma instytucjami i stowarzyszeniami działającymi na terenie gminy, powiatu i województwa). W roku 2015 biblioteka rozpoczęła tworzenie inwentarza elektronicznego, który jest obsługiwany za pomocą programu bibliotecznego Sowa2 SQL Standard. Zbiory biblioteczne są katalogowane elektronicznie.

Łącznie stan księgozbiorów na koniec 2018 r. wynosi 26042 woluminów, gdzie 13 % stanowi literatura popularno – naukowa, 33% literatura dziecięca i młodzieżowa, a 54 % to beletrystyka. Ilość czytelników czynnych to 549 osób, co stanowi 8,6 % mieszkańców gminy. W ciągu roku biblioteki odwiedziły ok. 8933 osoby. Są to wizyty w czytelni, wypożyczalni, pracowni komputerowej oraz na imprezach czytelniczych.

Łącznie stan księgozbiorów na koniec 2019 r. wynosi 26415 woluminów, gdzie 12% stanowi literatura popularno – naukowa, 33% literatura dziecięca i młodzieżowa a 55% to beletrystyka. Ilość czytelników czynnych to 499 osób co stanowi 8,5% mieszkańców gminy. W ciągu roku biblioteki odwiedziło 15162 osoby. Były to wizyty w czytelni, wypożyczalni, pracowni komputerowej oraz na imprezach czytelniczych.

### Czytelnicy ogółem

Nazwa biblioteki, filii	Czytelnicy ogółem		
	2019	2020	Różnica
GBP w Żarnowie	264	217	-47
GBP – Filia w Miedznej M.	109	75	-34
GBP – Filia w Skórkowicach	126	84	-42
<b>Razem – gmina</b>	<b>499</b>	<b>376</b>	<b>-123</b>

Łącznie stan księgozbiorów na koniec 2020 r. wynosi **25822** woluminów, gdzie 11 % stanowi literatura popularno –naukowa, 32% literatura dziecięca i młodzieżowa, a 57 % to beletrystyka. Ilość czytelników czynnych to 376 osób. W ciągu roku biblioteki odwiedziły ok. **2328** osoby. Są to wizyty w czytelni, wypożyczalni, pracowni komputerowej oraz na imprezach czytelniczych.



W związku z ogłoszonym stanem epidemii działalność i funkcjonowanie bibliotek uległy zmianie i ograniczeniu. Tak było również w przypadku funkcjonowania Gminnej Biblioteki Publicznej w Żarnowie, oraz jej filii w Skórkowicach i Miedznej Murowanej, Zakaz organizowania wszelkich imprez i gromadzenia się spowodował odwołanie wielu zaplanowanych spotkań. Mimo to odbyło się kilka ważnych imprez m.in. w styczniu w Domu Kultury w Żarnowie „Wielopokoleniowy wieczór kolęd”, następnie spotkanie noworoczne dla osób starszych w Miedznej Mur. W okresie ferii zimowych dzieci miały możliwość uczestniczyć w zajęciach muzycznych zatytułowanych „Rozśpiewane ferie” i zajęciach kulinarnych „Jemy zdrowo” Także w styczniu nie zapomniano o Dniu Babci i Dziadka zarówno w Żarnowie, jak i w Miedznej Mur. W lutym odbył się muzyczny program dla dzieci „Mamy talent” z udziałem dzieci i zaproszonych przez nich gości. W tym samym miesiącu podsumował swoją działalność Klub Aktywnego Seniora. Tradycyjne co roku 1 marca obchodzimy Narodowy Dzień Pamięci Żołnierzy Wyklętych zapraszając prelegentów a następnie składając kwiaty przy pamiątkowej tablicy. Także w marcu spotkaliśmy się z okazji Dnia Kobiet. We wrześniu przystąpiliśmy do ogólnopolskiej akcji Narodowego Czytania, czytając w bibliotece „Balladynę” J. Słowackiego w gronie kilkunastu osób. W październiku odbył się XXIV Przegląd Poezji „Krajobrazy Polskie”, którego jesteśmy współorganizatorami. Przez cały rok uczestniczyliśmy w ogólnopolskiej akcji „Mała Książka - Wielki Człowiek” wręczając młodym czytelnikom wyprawki czytelnicze, jako zachętę do odwiedzenia i polubienia biblioteki i książek. Zgodnie z rekomendacją Biblioteki Narodowej ograniczono bezpośredni dostęp do półek, a my przygotowaliśmy nasze biblioteki, aby w reżimie sanitarnym można było wypożyczać książki. Pracownicy biblioteki wykonywali również wewnętrzne prace biurowe takie jak: zakupy i opracowanie nowości wydawniczych, tworzenie katalogu komputerowego dla całości zbiorów, tworzenie archiwum bibliotecznego, melioracja zbiorów itp.

## **7.6. Turystyka, sport i rekreacja**

**Instytucjami i podmiotami najczęściej organizującymi wydarzenia kulturalne, turystyczne, sportowe i rekreacyjne na terenie gminy są:**

- Urząd Gminy Żarnów
- Stajnia Artystyczna Marcinków, należąca do Marzeny Michałowskiej – Kowalik
- Gminna Biblioteka Publiczna w Żarnowie (wraz z filiami bibliotecznymi w Miedznej Murowanej i Skórkowicach)
- Szkoła Podstawowa im. Juliana Bartoszewicza w Żarnowie
- Szkoła Podstawowa im. Marii Skłodowskiej-Curie w Klewie
- Warsztaty Terapii Zajęciowej w Żarnowie
- Dom Dziennego Pobytu Seniorów Senior – WIGOR w Niemojowicach
- Dom Pomocy Społecznej w Niemojowicach
- Polskie Towarzystwo Turystyczno-Krajoznawcze / Oddział w Żarnowie
- Klub Sportowy Kasztelan Żarnów (dla seniorów KS Kasztelan Żarnów Gmina Żarnów funduje stypendia sportowe)
- inne podmioty, w tym jednostki Ochotniczych Straży Pożarnych, stowarzyszenia, koła gospodyń wiejskich i inne organizacje pozarządowe

Wśród wydarzeń kulturalnych od lat, cyklicznie i na stałe podejmowanych przez wspomniane podmioty, znajdują się m.in.

- Dni Żarnowa i Dożynki Gminne (wraz z występami artystycznymi), w 2020 roku kolejna edycja nie odbyła się z powodu pandemii, obchody ograniczono do uroczystości w kościele św. Mikołaja w Żarnowie
- koncerty muzyczne,



- konferencje popularno – naukowe o tematyce regionalnej
- przeglądy poezji,
- wyjazdy do teatru,
- spotkania integracyjne – wigilijne, noworoczne i np. z okazji Dnia Kobiet,
- zawody i turnieje sportowe dla różnych grup wiekowych
- konkursy wokalne i muzyczne,
- pokazy filmów regionalnych i historycznych
- warsztaty biblioteczne
- inne

Część wydarzeń kulturalnych jest dofinansowana przez gminę na obowiązujących prawem przepisach. Większość **wydarzeń społeczno – kulturalnych i sportowo – rekreacyjnych**, ilustruje przedstawiony poniżej, Ramowy kalendarz uroczystości oraz imprez w każdym roku kalendarzowym.

**Ramowy kalendarz uroczystości oraz imprez patriotycznych, kulturalnych, sportowych i integracyjnych, organizowanych lub współorganizowanych przez Wójta Gminy Żarnów w każdym roku kalendarzowym:**

- Uroczystość podsumowania roku turystycznego PTTK w Żarnowie
- Gminny Finał Wielkiej Orkiestry Świątecznej Pomocy w Żarnowie
- Kolejne coroczne edycje Memoriału Piłkarskiego im. Krzysztofa Podlewskiego w Żarnowie (*dla klubów piłkarskich*)
- Spotkanie świąteczno – noworoczne dla członków samorządu gminnego, sołtysów i rad sołeckich, strażaków OSP, nauczycieli, pracowników instytucji, przedsiębiorców, członków organizacji i stowarzyszeń, a także seniorów i osób samotnych
- Kolejne edycje Ogólnopolskiego Turnieju „Siatkonogi” w Żarnowie
- „Ferie z pasją” organizowane przez Stajnię Artystyczną Marcinków i Gminę Żarnów
- Spotkanie Świąteczno – Noworoczne dla niepełnosprawnych, organizowane przez Stowarzyszenie Rodziców i Opiekunów Osób Niepełnosprawnych w Żarnowie oraz Gminę Żarnów
- „Ferie w bibliotece” w Żarnowie i w Skórkowicach
- Koncert zespołów ludowych w hali sportowej Szkoły Podstawowej w Żarnowie
- Turniej Piłki Nożnej halowej o puchar Wójta Gminy Żarnów
- Uroczystość z okazji Narodowego Dnia Pamięci Żołnierzy Wyklętych w Żarnowie
- Kolejne coroczne edycje Przeglądu Poezji „Krajobrazy Polskie”, organizowanego przez Oddział PTTK w Żarnowie i Gminę Żarnów
- Konkursy plastyczne, promujące działalność przeciwpożarową
- Eliminacje gminne Ogólnopolskiego Turnieju Wiedzy Pożarniczej dla uczniów trzech grup wiekowych w Żarnowie
- Występ artystyczny w Domu Kultury z okazji Dnia Kobiet
- Turniej Piłki Siatkowej o puchar Wójta Gminy Żarnów „Powitanie wiosny” w Żarnowie
- Turniej Służb Mundurowych w Żarnowie (organizowany co kilka lat)
- Patriotyczne uroczystości Święta 3 Maja w Żarnowie
- Kolejne edycje Gminnego Turnieju w Tenisie Stołowym
- Gminne Zawody Sportowo – Pożarnicze jednostek OSP z Gminy Żarnów (*co dwa lata*)
- Cykl imprez pn. „Noc Bibliotek” w Gminnej Bibliotece Publicznej w Żarnowie
- Uroczystości ku czci 25 pułku piechoty Armii Krajowej w Szkole Podstawowej im. Juliana Bartoszewicza w Żarnowie



- „Wakacje z pasją” dla dzieci w Stajni Artystycznej Marcinków organizowane przez Stajnię Artystyczną Marcinków i Gminę Żarnów
- Turniej Piłki Nożnej „Powitanie Lata” w Skórkowicach
- Cykliczne pokazy cyrkowe, organizowane latem na placu targowym w Żarnowie
- Kolejne edycje Turnieju Tenisa Ziemnego w Żarnowie
- Konferencje popularno – naukowe o tematyce regionalnej, organizowane przez Oddział PTTK w Żarnowie i Gminę Żarnów
- Wakacyjny Turniej Piłki Nożnej o puchar Wójta Gminy Żarnów
- Festyny Rodzinne w większych miejscowościach Gminy Żarnów
- Coroczne uroczystości kolejnej rocznicy bitwy pod Diabłą Górą (w 2020 roku – 76 rocznica bitwy)
- Dni Żarnowa i Dożynki Gminne w Żarnowie
- Kolejne edycje Rajdu Rodzinnego PTTK wokół Żarnowa
- Uroczyste obchody Narodowego Święta Niepodległości w Żarnowie
- Spotkania integracyjne Grupy Anonimowych Alkoholików „Nadzieja” w Żarnowie (wraz z prelekcjami terapeutów)
- Kolejne edycje Turnieju Mikołajkowego w piłkę nożną chłopców w Żarnowie
- Coroczne uroczystości podsumowujące pracę Klubu Aktywnego Seniora w Żarnowie
- Kolejne edycje Żarnowskiego Rajdu z Mikołajem, organizowanego przez Oddział PTTK w Żarnowie i Gminę Żarnów
- Cykliczne spotkania wigilijne dla mieszkańców (ze szczególnym uwzględnieniem seniorów, osób samotnych i niepełnosprawnych), organizowane przez stowarzyszenia (Trojanowice, Miedzna Murowana, Topolice i inne) oraz Gminę Żarnów
- Inne uroczystości, doraźnie organizowane w różnych miejscowościach Gminy Żarnów w zależności od okoliczności, potrzeb i np. rocznic historycznych

Liczbę i poziom organizacji działań w zakresie turystyki, sportu i rekreacji w gminie Żarnów można uznać za bardzo wysoki. Przez teren gminy Żarnów przebiegają liczne szlaki turystyczno – rekreacyjne, dające możliwość poznania walorów gminy o różnej tematyce. Gruntownej modernizacji oznakowania i dostosowania nawierzchni wymaga Piekielny Szlak (przebiegający przez 9 gmin z obszaru Lokalnej Grupy Działania „U Źródeł”, do której od 2008 roku należy Gmina Żarnów). Niestety, drewniane elementy konstrukcyjne oznakowania oraz wyposażenie punktów wypoczynkowych ulegają zniszczeniu wskutek biodegradacji oraz niekorzystnemu wpływowi warunków atmosferycznych.

W roku 2019 zakończono realizację zadania „Zagospodarowanie brzegu zalewu w Miedznej Murowanej atrakcją turystyczną gminy Żarnów”. W ramach realizacji tego zadania powstał duży, zorganizowany kompleks turystyczno – rekreacyjny, który ma za zadanie m.in. promocję gminy i regionu. Jego działalność w 2020 roku była ograniczona.

Ogromny i dominujący wkład w działalność turystyczną i kulturalną w gminie Żarnów ma przede wszystkim **Polskie Towarzystwo Turystyczno – Krajoznawcze / Oddział w Żarnowie**. Organizacja ta przeprowadza corocznie kilkadziesiąt wydarzeń turystyczno – rekreacyjnych (często o charakterze ogólnowojejewódzkim i nawet ogólnopolskim), w znacznej mierze promujących tego rodzaju walory gminy Żarnów.

W zarządzie gminy i jednostek organizacyjnych znajdują się m.in.:

- siłownia zewnętrzna,
- stadion piłkarski KS Kasztelan Żarnów,
- kompleks boisk i urządzeń sportowych boisko sportowe „Orlik 2012”
- kort tenisowy
- inne obiekty sportowe i urządzenia rekreacyjne, które w dużej mierze zlokalizowane są



w wiejskich domach kultury, świetlicach wiejskich i strażnicach jednostek OSP.

Działalność sportowa na terenie gminy Żarnów w przeważającej mierze prowadzona jest przez pracowników UG Żarnów, nauczycieli wychowania fizycznego, zatrudnionego animatora sportu, Zarząd Klubu Sportowego Kasztelan Żarnów oraz zaangażowanych działaczy społecznych. Hala sportowa, stadion piłkarski i boiska sportowe są stale odwiedzane przez użytkowników w każdym dniu tygodnia. Za organizację zajęć sportowych odpowiedzialny jest zatrudniony animator sportu.

## 7.7. Gospodarowanie odpadami

Zgodnie z art. 3 ust. 2 pkt 10 ustawy z dnia 13 września 1996 r. o utrzymaniu czystości i porządku w gminach (Dz. U. z 2020 poz.1439), jednym z zadań gminy jest dokonywanie **corocznej analizy stanu gospodarki odpadami komunalnymi**, w celu weryfikacji możliwości technicznych i organizacyjnych Gminy w zakresie gospodarowania odpadami komunalnymi. Od 01 stycznia 2019 r. do 31 grudnia 2019 r. odbiór odpadów komunalnych oraz ich zagospodarowanie od właścicieli nieruchomości, realizowało Przedsiębiorstwo Gospodarki Komunalnej Sp. z o.o. w Opocznie, z którą Gmina Żarnów miała zawartą umowę na okres od 1 lipca 2017 roku do 30 czerwca 2019 roku. W wyniku ogłoszonego przetargu na odbiór i zagospodarowanie odpadów komunalnych z terenu Gminy Żarnów została wyłoniona firma, która realizowała powyższe zadanie. Jest to Przedsiębiorstwo Gospodarki Komunalnej Sp. z o.o. w Opocznie. Umowa została zawarta na okres od 01.07.2019r. do 31.12.2019r.

Liczba mieszkańców zameldowanych na dzień 31 grudnia 2019 r. – **5939 osób**. Systemem objęto **1686 gospodarstw domowych**. Liczba mieszkańców segregująca odpady komunalne: **4523 osób**.

Od 01.01.2020 roku do 31.12.2020 roku odbiór odpadów komunalnych oraz ich zagospodarowanie od właścicieli nieruchomości realizowała firma **Przedsiębiorstwo Gospodarki Komunalnej Sp. z o.o. w Opocznie, ul. Krótka 1**, z którą gmina miała zawartą umowę na okres od 1 stycznia 2020 roku do 31 grudnia 2020 roku. W wyniku ogłoszonego przetargu na odbiór i zagospodarowanie odpadów komunalnych z terenu Gminy Żarnów w grudniu 2019 roku została wyłoniona w/w firma, która realizowała powyższe zadanie.

W 2020 roku obowiązywały stawki opłat za odpady komunalne umieszczone w Uchwale Rady Gminy Żarnów nr XI/59/2019 z dnia 28 czerwca 2019 roku i wyniosły:

**odpady segregowane**

8,50 złotych miesięcznie od mieszkańca

**odpady niesegregowane**

17,00 złotych miesięcznie od mieszkańca

Przedstawione stawki opłat obowiązywały do dnia 31.01.2020 roku, ponieważ Rada Gminy Żarnów w dniu 27.12.2019 roku podjęła uchwałę zmieniającą wysokość stawek opłat za odpady komunalne. Nowe stawki na podstawie Uchwały Rady Gminy Żarnów Nr XVI/101/2019 z dnia 27 grudnia 2019 roku obowiązywały od dnia 1 lutego 2020 roku i wyniosły:

**odpady segregowane**

14,00 złotych miesięcznie od mieszkańca

**odpady niesegregowane**

28,00 złotych miesięcznie od mieszkańca



Opłata za gospodarowanie odpadami komunalnymi była naliczana w zależności od liczby osób faktycznie zamieszkujących daną nieruchomość i uiszczana kwartalnie w terminie do 15 dnia miesiąca następującego po zakończeniu kwartału.

Niesegregowane (zmieszane) odpady komunalne odbierane były raz w miesiącu, natomiast odpady selektywnie: szkło (pojemnik zielony) oraz papier (pojemnik niebieski) odbierane raz na dwa miesiące w miesiącach parzystych, metale i tworzywa sztuczne (worek żółty) oraz Bio (worek brązowy) odbierane raz na dwa miesiące w miesiące nieparzyste. Zbiórka odpadów wielkogabarytowych, zużytego sprzętu RTV i AGD bezpośrednio z nieruchomości odbywał się raz w roku w miesiącu wrześniu.

Przeterminowane leki można było dostarczać do punktów umieszczonych przy budynkach użyteczności publicznej (apteki), a zużyte baterie do szkół znajdujących się na terenie gminy.

PSZOK, znajdujący się przy oczyszczalni ścieków w Żarnowie, czynny był od 01 kwietnia do 31 października 2020 roku w godzinach od 8 do 16 (IV wtorek miesiąca).



**HARMONOGRAM  
ODBIORU ODPADÓW Z TERENU GMINY ŻARNÓW  
W 2020 ROKU**

Rejon	Miejscowości	Dzień odbioru odpadów			
		Zmieszane	Szkło (pojemnik zielony) oraz papier (pojemnik niebieski)	Metale i tworzywa sztuczne (worek żółty) oraz Bio (worek brązowy)	Wielkogabaryty i zużyty sprzęt RTV i AGD
I	Miedzna Murowana, Straszowa Wola, Nadole, Topolice, Budków, Trojanowice, Dłużniewice, Zdyszewice, Pilichowice	II czwartek miesiąca – co miesiąc	II czwartek miesiąca – w miesiące parzyste	II czwartek miesiąca – w miesiące nieparzyste	10.09.2020
Z powodu święta wywóz odpadów z dnia 11.06.2020 r. przełożony będzie jednorazowo na dzień 13.06.2020 r. tj.: sobota !!					
II	Adamów, Antoniów, Chełsty, Dąbie, Jasion, Klew, Klew Kolonia, Ławki, Malenie, Marcinków, Młynek, Myślubórz, Nowa Góra, Widuch, Paszkowice, Poręba, Rusznice, Rusznice kolonia, Sielec, Afryka, Siedlów, Skórkowice, Skumros, Tomaszów, Kamieniec	III czwartek miesiąca – co miesiąc	III czwartek miesiąca – w miesiące parzyste	III czwartek miesiąca – w miesiące nieparzyste	17.09.2020
III	Malków, Żarnów, Wierzchowisko, Grębenice, Soczówki, Bronów, Niemojowice	IV czwartek miesiąca – co miesiąc	IV czwartek miesiąca – w miesiące parzyste	IV czwartek miesiąca – w miesiące nieparzyste	24.09.2020

Odpady powstające w ramach prowadzonej działalności gospodarczej odbierane są tylko i wyłącznie odpłatnie.

Kierownik ZUK  
*[Signature]*  
mgr inż. J. Masły

PREZES Zarządu  
*[Signature]*  
dr Beata Wiktorowicz

**Liczba mieszkańców.**

- liczba mieszkańców zameldowanych na dzień 31.XII.2020 r. – 5855 osób
- systemem objęto 1710 gospodarstw domowych
- liczba mieszkańców segregująca odpady komunalne: 4370 osób

**Ilość odpadów komunalnych wytworzonych na terenie Gminy.**

Na terenie Gminy Żarnów w okresie od 01.01.2020 r. do 31.12.2020 r. wytworzono następujące ilości odpadów komunalnych:

Kod odebranych odpadów komunalnych	Rodzaj odebranych odpadów komunalnych	Masa odebranych odpadów komunalnych
15 01 07	Opakowania ze szkła	117,0400Mg
15 01 02	Opakowania z tworzyw sztucznych	51,7600 Mg
20 03 07	odpady wielkogabarytowe	77,0000 Mg
20 03 01	Niesegregowane (zmieszane) odpady komunalne	680,3600 Mg
20 01 32	Leki inne niż wymienione w 20 01 31	0,0520 Mg
15 01 01	Opakowania z papieru i tektury	63,9800 Mg
20 02 01	Odpady ulegające biodegradacji	8,0000 Mg
20 01 35*	Zużyte urządzenia elektryczne i elektroniczne inne niż wymienione w 20 01 21 i 20 01 23 zawierające niebezpieczne składniki	0,9800 Mg
16 01 03	Zużyte opony	3,0000 Mg

**Osiągnięte poziomy ograniczenia masy odpadów komunalnych ulegających biodegradacji przekazywanych do składowania oraz poziomy recyklingu i przygotowania do ponownego użycia**

Poziom ograniczenia masy odpadów komunalnych ulegających biodegradacji przekazywanych do składowania w roku 2020 osiągnięty przez Gminę Żarnów wyniósł **34,19%**

Poziom recyklingu i przygotowania do ponownego użycia papieru, metali, tworzyw sztucznych i szkła w roku 2020 osiągnięty przez Gminę Żarnów wyniósł **25,73%**.





Poziom ograniczenia masy odpadów komunalnych ulegających biodegradacji przekazywanych do składowania w 2020 roku został osiągnięty zgodnie z Rozporządzeniem Ministra Środowiska z dnia 15 grudnia 2017 roku, natomiast poziom recyklingu i przygotowania do ponownego użycia następujących frakcji odpadów komunalnych: papieru, metali, tworzyw sztucznych i szkła zgodnie z Rozporządzeniem Ministra Środowiska z dnia 14 grudnia 2016 roku nie został osiągnięty.

#### **Analiza finansowa funkcjonowania systemu:**

a) opłaty z tytułu gospodarowania odpadami komunalnymi za 2020 rok.

Wpływy z tytułu opłat za gospodarowanie odpadami komunalnymi – 652 479,02 zł.

Należności pozostałe do zapłaty ogółem – 146 501,44 zł

w tym zaległości na dzień 31.12.2020 r. – 67 519,34 zł

Nadpłaty na dzień 31.12.2020 r. – 2 839,40 zł.

Należności z tytułu opłat za gospodarowanie odpadami komunalnymi – 796 141,06 zł

W stosunku do właścicieli nieruchomości, którzy spóźniają się z wnoszeniem opłat za gospodarowanie odpadami komunalnymi, wysyłane są upomnienia oraz tytuły wykonawcze kierowane do urzędu skarbowego.

W 2020 roku wystawiono 411 upomnień z tytułu nie uiszczania opłat za gospodarowanie odpadami komunalnymi na łączną kwotę 97 041,06 złotych.

b) koszty funkcjonowania systemu w 2020 roku.

koszty odbioru i zagospodarowania odpadów komunalnych – 646 110,04 zł

koszty administracyjne obsługi systemu – 64 209,43 zł

**Ogółem** – 710 319,47 zł

## **7.8. Współpraca Gminy Żarnów z organizacjami pozarządowymi**

### **SPRAWOZDANIE z realizacji programu współpracy Gminy Żarnów z organizacjami pozarządowymi oraz podmiotami wymienionymi w art. 3 ust. 3 ustawy z dnia 24 kwietnia 2003 r. o działalności pożytku publicznego i o wolontariacie za 2020 rok**

#### **I. WSTĘP**

Zgodnie z art. 5a ust. 3 ustawy z dnia 24 kwietnia 2003 r. o działalności pożytku publicznego i o wolontariacie, organ wykonawczy jednostki samorządu terytorialnego nie później niż do dnia 31 maja każdego roku jest obowiązany przedłożyć organowi stanowiącemu sprawozdanie z realizacji programu współpracy z organizacjami pozarządowymi za rok poprzedni oraz opublikować w Biuletynie Informacji Publicznej.

Współpraca z organizacjami pozarządowymi oraz podmiotami wymienionymi w art. 3 ust. 3 ustawy z dnia 24 kwietnia 2003r. o działalności pożytku publicznego i o wolontariacie miała charakter finansowy i pozafinansowy.

W ramach programu współpracy organizacje miały do wyboru jeden ze wskazanych poniżej sposobów ubiegania się o dotację:

1. w trybie konkursowym,
2. w trybie pozakonkursowym, o którym mowa w art. 19 a ustawy - dla zadań trwających nie dłużej niż 90 dni z dofinansowaniem nie przekraczającym kwoty 10.000 zł na projekt.

Łącznie w okresie sprawozdawczym złożono 2 oferty, w trybie konkursowym.



## II. WSPÓLPRACA O CHARAKTERZE FINANSOWYM

W roku 2020 zostały zrealizowane zadania o charakterze finansowym m. in. zadania z zakresu:

<b>1. Pomoc osobom w trudnej sytuacji życiowej</b>			
Nazwa organizacji pozarządowej	Nazwa zadania	Wysokość dotacji	Zwrot dotacji
Spółdzielnia Socjalna „EWA”, ul. Piotrkowska 13, 26-300 Opoczno	„Zapewnienie dostaw żywności osobom najbardziej potrzebującym, polegającej na transporcie żywności, jej przechowywaniu oraz wydawaniu na terenie Gminy Żarnów”	10.000 zł	0,00
<b>2. Upowszechniania kultury fizycznej i sportu</b>			
Klub Sportowy Kasztelan Żarnów	„Mistrzostwo jest nasze”	60.000	0,00
<b>3. Działalność wspomagająca rozwój wspólnot i społeczności lokalnych</b>			
Koło Gospodyń Wiejskich w Soczówkach	„Rodzinny bal karnawałowy we wsi Soczówki”	KGW złożyło uproszczoną ofertę. Jednak z uwagi na duże zainteresowanie organizacji pozarządowych z terenu gminy Żarnów, Został ogłoszony konkurs ofert. Zadanie nie zostanie zrealizowane w tym trybie.	
<b>4. Podtrzymanie tradycji ludowych. W dniu 14 lutego 2020 został ogłoszony konkurs ofert w zakresie podtrzymania tradycji ludowych i rozwoju społeczności i wspólnot lokalnych na 2020 rok. Z powodu rozprzestrzeniającej się epidemii COVID-19 w Polsce, decyzją Wójta Gminy nie przyznano dotacji żadnej organizacji pozarządowej.</b>			
<p>W ramach zadania wpłynęło 7 ofert:</p> <ul style="list-style-type: none"> <li>- Stowarzyszenie Nasze Pilichowice,</li> <li>- KGW Paszkowice,</li> <li>- KGW Chełsty,</li> <li>- Stowarzyszenie Przyjaciół Miejscowości Trojanowice,</li> <li>- KGW Bronów,</li> <li>- KGW Marcinków,</li> <li>- KGW Żarnów</li> </ul>			



#### **5. Działalność wspomagająca rozwój wspólnot i społeczności lokalnych**

W dniu 14 lutego 2020 został ogłoszony konkurs ofert w zakresie podtrzymania tradycji ludowych i rozwoju społeczności i wspólnot lokalnych na 2020 rok. Z powodu rozprzestrzeniającej się epidemii COVID-19 w Polsce, decyzją Wójta Gminy nie przyznano dotacji żadnej organizacji pozarządowej.

W ramach zadania wpłynęło 6 ofert:

- OSP Zdyszewice,
- Stowarzyszenie Inicjatyw Społecznych Miejscowości Malków,
- KGW Adamów,
- Stowarzyszenie Skórkowice i okolice,
- OSP Skórkowice,
- KGW Skórkowice

#### **6. Turystyka i krajoznawstwo**

W dniu 14 lutego 2020 został ogłoszony konkurs ofert w **zakresie turystyki i krajoznawstwa na 2020 rok**. Z powodu rozprzestrzeniającej się epidemii COVID-19 w Polsce, decyzją Wójta Gminy nie przyznano dotacji żadnej organizacji pozarządowej.

### **III. WSPÓŁPRACA POZAFINANSOWA**

Gmina Żarnów wspiera organizacje pozarządowe także w formach pozafinansowych. Promowała organizacje pozarządowe działające zarówno na terenie gminy, jak również te, działające poza nią. Istotną częścią współpracy gminy Żarnów z organizacjami pozarządowymi jest pomoc przy organizacji różnego rodzaju przedsięwzięć. Pomoc ta jest realizowana m.in. poprzez użyczenie gminnych obiektów oraz urządzeń (m.in., boisko Orlik, stadion, Dom Kultury, świetlice wiejskie). Gmina Żarnów współpracuje z organizacjami pozarządowymi na wielu płaszczyznach związanych z rozwojem regionu oraz wspieraniem działań na rzecz różnych grup społecznych. Wypracowanie dobrych relacji, wzajemna życzliwość, chęć współpracy wpływają w sposób pozytywny na wszechstronny rozwój społeczności lokalnej.



Poniżej – wykaz stowarzyszeń i kół gospodyń wiejskich w Gminie Żarnów:

Lp.	Nazwa stowarzyszenia	Adres	Władze	NIP	REGON
1.	Stowarzyszenie <i>Straszowianki</i> w Straszowej Woli	Straszowa Wola 55 26-330 Żarnów	Prezes: Krystyna Świątek Wiceprezes: Jadwiga Cisowska	7681824650	100997444
2.	Stowarzyszenie <i>Przyjaciół Miejscowości</i> <i>Trojanowice</i> w Trojanowicach	Trojanowice 48 26-330 Żarnów	Prezes: Henryk Ciach Wiceprezes: Irena Kurzyk	7681824673	101011770
3.	Stowarzyszenie <i>Nasze</i> <i>Soczówki</i>	Soczówki 26-330 Żarnów	Prezes: Joanna Ciach Wiceprezes: Małgorzata Górską	7681812262	100822093
4.	Stowarzyszenie <i>Inicjatyw</i> <i>Społecznych</i> <i>Miejscowości Malków</i> w Malkowie	Malków 6 26-330 Żarnów	Prezes: Iwona Siadkowska  Wiceprezes:	7681826206	101045705
5.	Stowarzyszenie Rodziców i Opiekunów Osób Niepełnoprawnych w Żarnowie	ul. Opoczyńska 5 26-330 Żarnów	Prezes: Michał Cegiela Wiceprezes: Emilia Zelga	7681633878	592143979
6.	Kasztelan Żarnów  (LKS Żarnów)	ul. Opoczyńska 5 26-330 Żarnów	Prezes: Adam Kmiecik Wiceprezes: Waldemar Nowakowski	7681730570	592260082
7.	Stowarzyszenie <i>Nasze</i> Pilichowice	Pilichowice 52 A 26-330 Żarnów	Prezes: Bogusław Bugala Wiceprezes: Bożena Błażejewska	7681837291	361799510
8.	PTTK O/Żarnów	ul. Opoczyńska 5 26-330 Żarnów	Prezes: Włodzimierz Szafiński Wiceprezes: Maria Morawska	7681695796	592277510000 00
9.	Stowarzyszenie Szkół Ponadgimnazjalnych w Żarnowie	ul. 17 Stycznia 15 26-330 Żarnów	Prezes: Magdalena Polak Wiceprezes: Monika Brzozowicz	7681828984	101086756000 00
10.	Stowarzyszenie Tradycji i Kultury w Miedznej Murowanej	ul. Główna 2, Miedzna Mur.	Prezes: Genowefa Czajkowska Wiceprezes: Renata Cisowska	7681835808	101602732000 00



Lp.	Nazwa podmiotu	Adres
1.	Koło Gospodyń Wiejskich w Paszkowicach Prezes Bożena Wołosz	Paszkowice 59 26-330 Żarnów
2.	Koło Gospodyń Wiejskich "Pod Diabłą Górą" w Klewie Prezes Janina Łopyta	Klew 38 26-330 Żarnów
3.	Koło Gospodyń Wiejskich w Chełstach Prezes Beata Tkaczyk	Chełsty 39 26-330
4.	Koło Gospodyń Wiejskich w Marcinkowie Prezes Wioletta Szczepańska	Marcinków 30 26-330 Żarnów
5.	Koło Gospodyń Wiejskich "Bronowianki" w Bronowie Prezes Joanna Słodkowska	Bronów 19 26-330 Żarnów
6.	Koło Gospodyń Wiejskich w Budkowie Prezes Mirosława Zielińska	Budków 39 26-330 Żarnów
7.	Koło Gospodyń Wiejskich w Soczówkach Prezes Elżbieta Borończyk	Soczówki 71 A 26-330 Żarnów
8.	Koło Gospodyń Wiejskich "Na Piekelnym Szlaku" w Adamowie Prezes Wiesława Sołtys	Adamów 7a 26-330 Żarnów
9.	Koło Gospodyń Wiejskich "Nad Czarną" w Skórkowicach Prezes Izabela Kaczmarek	Skórkowice ul. Przedborska 16
10.	Koło Gospodyń Wiejskich w Nadolu Prezes Jerzy Nowak	Nadole 2 26-330 Żarnów
11.	Koło Gospodyń Wiejskich "Żarnowianie" w Żarnowie Prezes Barbara Dukat	ul. Szeroka 10 26-330 Żarnów
12.	Koło Gospodyń Wiejskich 40 PLUS w Niemojowicach Prezes Aneta Szczegielniak	Niemojowice 96 26-330 Żarnów
13.	Koło Gospodyń Wiejskich w Miedznej Murowanej Prezes: Renata Gwadera	ul. Główna 2 Miedzna Mur.

Warto podkreślić, iż powyższy spis uzupełniają jeszcze bardzo sprawnie funkcjonujących 8 jednostek Ochotniczych Straży Pożarnych w Gminie Żarnów. Podlegają one Zarządowi Gminnemu OSP w Żarnowie, którego prezesem jest wójt gminy. Jednostki OSP działają w następujących



miejsowościach Naszej Gminy – Żarnów, Skórkowice, Chelsty, Topolice, Paszkowice, Straszowa Wola, Zdyszewice i Miedzna Murowana.

Reasumując, stwierdzić należy, iż w Gminie Żarnów znajduje się aż 31 podmiotów społecznych (stowarzyszenia, koła gospodyń wiejskich, jednostki OSP), które prowadzą intensywną działalność dla lokalnego społeczeństwa, na rzecz tzw. dobra wspólnego.

## **7.9. Działalność jednostek Ochotniczych Straży Pożarnych**

### **Ochrona przeciwpożarowa**

Ochrona przeciwpożarowa polega na realizacji zadań i przedsięwzięć mających na celu ochronę życia, mienia lub środowiska przed pożarem, klęską żywiołową lub innymi zdarzeniami. Zadaniem Zarządu oraz Komendanta Gminnego OSP jest. m. in.: utrzymanie stałej gotowości bojowej jednostek OSP z terenu gminy, współdziałanie z samorządem gminy i Państwową Strażą Pożarną w zakresie ochrony przeciwpożarowej, prowadzenie działalności szkoleniowej, organizowanie ćwiczeń i zawodów, podejmowanie działań w zakresie wyposażenia w sprzęt bojowy. Dla sprawnego działania Ochotniczych Straży Pożarnych w walce z pożarami i klęskami żywiołowymi, zasadniczą rolę odgrywa czas alarmowania i szybkość wkroczenia do akcji, jak również wyposażenie techniczne, stan wyszkolenia ratowników, baza techniczna oraz właściwe wykorzystanie i obsługa posiadanego sprzętu. Od stycznia 2018 r. Jednostki OSP KSRG Żarnów oraz KSRG Skórkowice, a od 2020 roku OSP Topolice kontynuują innowacyjny „System e-Remiza”. System ten to nowoczesna metoda alarmowania jednostek OSP, która w jednym czasie powiadamia wielu członków OSP, na wszystkie typy telefonów, poprzez trzy kanały komunikacyjne: Internet mobilny, połączenie telefoniczne, wiadomości SMS.

Na terenie Gminy Żarnów funkcjonuje **8 jednostek Ochotniczych Straży Pożarnych**, w tym dwie należące do Krajowego Systemu Ratowniczo – Gaśniczego. Są nimi: **OSP KSRG Żarnów, OSP KSRG Skórkowice, OSP Chelsty, OSP Zdyszewice, OSP Paszkowice, OSP Topolice, OSP Straszowa Wola i OSP Miedzna Murowana**. Liczba druhów zwyczajnych OSP z terenu Gminy Żarnów wynosi 230, w tym **218 mężczyzn oraz 12 kobiet**. W gminie Żarnów funkcjonują również **dwie młodzieżowe drużyny Pożarnicze (MDP)** z OSP Żarnów (chłopcy) i OSP Skórkowice (dziewczeta).

OSP KSRG Żarnów jest jednostką wiodącą w powiecie opoczyńskim. W 2020 roku strażacy **OSP Żarnów** aż **134 razy** uczestniczyli w wyjazdach bojowych. Ilość wyjazdów bojowych pozostałych jednostek: OSP KSRG Skórkowice – 32 wyjazdy, OSP Chelsty – 15 wyjazdów, OSP Topolice – 20 wyjazdów, OSP Zdyszewice – 0 wyjazdów, OSP Paszkowice – 2 wyjazdy, OSP Miedzna Murowana – 0, OSP Straszowa Wola – 0.

**Tabor** Ochotniczych Straży Pożarnych z Gminy Żarnów przedstawia się następująco:

**OSP KSRG Żarnów** – VOLVO FLX R2 GBA 2,5/2400, MAN TGM GCBA 5000/4 - Volkswagen LT 28

**OSP KSRG Skórkowice** – MAN TGM 13290 GCBA, GBA, Star 266 GBM

**OSP Chelsty** – Kamaz GBA3,5/16/4, Star 244 GBA

**OSP Miedzna Murowana** – Nissan X-Trail AC Kombi

**OSP Zdyszewice** – Lublin 3302

**OSP Topolice** – Iveco 175-24

**OSP Straszowa Wola** – Lublin 3302

**OSP Paszkowice** – Star 244

W roku 2020 r. zakupiono **średni samochód ratowniczo gaśniczy dla OSP Chelsty marki KAMAZ 43265 GBA 3,5/16/4cg za kwotę 780 000,81 zł**

❖ Dotacja Gmina Żarnów 200 000, 00 zł

❖ WFOŚiGW w Łodzi 260 000,00 zł



- ❖ Ochotnicza Straż Pożarna RP w Chełstach 20 000,81 zł
- ❖ NFOŚiGW 100 000,00 zł

Udzielono dotacji na wykonanie dokumentacji na termomodernizację **budynku remizy OSP w Żarnowie** w kwocie 9 000,00 zł. Ponadto przyznano dotację dla OSP Żarnów na zakup sprzętu przeciwpożarowego – rozpieracza ramieniowego w kwocie 9000,00 zł, całość zadania – 34 187,48 zł, pozostała kwota dofinansowana z PZU.

## 7.10. Sprawy obronne i wojskowe

Gmina Żarnów w 2020 r. brała udział w realizacji zadań wynikających z przepisów prawa oraz wytycznych organów nadrzędnych, dotyczących spraw obronnych i wojskowych takich jak:

- Udział w przeprowadzeniu **kwifikacji wojskowej**. Podczas niej stawilo się przed Powiatową Komisją Lekarską w Opocznie 24 mężczyzn z rocznika 2001 z terenu naszej Gminy oraz trzy kobiety (Źródło: Lista stawiennictwa osób do kwifikacji wojskowej rocznik 2001). Wzywanych bylo 28 mężczyzn. Dla porównania z terenu Gminy Paradyż wezwaniu podlegalo 34 mężczyzn, z Gminy Sławno 55 mężczyzn, z Gminy Mniszków 33 mężczyzn, z Gminy Poświętne 15 mężczyzn, a z Gminy Białaczów 22 mężczyzn. (Źródło: Harmonogram wzywania osób na kwifikację wojskową w 2020 r. Powiat Opoczyński).

Dodatkowo sporządzono rejestr osób objętych rejestracją z terenu Gminy Żarnów. Wpisanych zostało do niego 24 mężczyzn i 26 kobiet urodzonych w 2001 r. Dla porównania w 2019 r. wpisanych zostało do tego rejestru 34 mężczyzn i 29 kobiet z rocznika 2000.

- Przeprowadzono w dniu 01 sierpnia 2020 r. **trening systemu wykrywania i alarmowania**, w którym wzięły udział jednostki OSP z terenu Gminy.
- Dokonano **bilansu personelu medycznego** oraz Zastępczych Miejsc Szpitalnych, uruchamianych na podstawie decyzji Wojewody Łódzkiego. Na terenie Gminy Żarnów Zastępcze Miejsca Szpitalne w ilości 50 przewidziane są do rozwinięcia w budynku Szkoły Podstawowej w Żarnowie.
- Opracowano **dokumenty** o charakterze planistycznym i sprawozdawczym, takie jak: Roczny plan działania Gminy Żarnów w zakresie obrony cywilnej na rok 2021, Plan szkolenia obronnego Gminy Żarnów na 2020 rok, Ocenę stanu obrony cywilnej za 2019 r., Narodowy Kwestionariusz Pozamilitarnych Przygotowań Obronnych za rok 2019.
- Od marca 2020 r. urząd zaangażowany był w **przeciwdziałanie pandemii COVID-19**, wykonując polecenia Wojewody Łódzkiego i współpracując ze Starostwem Powiatowym w Opocznie oraz Powiatową Stacją Sanitarno-Epidemiologiczną w Opocznie. Cyklicznie odbywały się także posiedzenia Gminnego Zespołu Zarządzania Kryzysowego. Z podjętych działań między innymi zakupiono i rozdystrybuowano maseczki ochronne dla mieszkańców gminy, przekazano Powiatowej Stacji Sanitarno-Epidemiologicznej w Opocznie 2 maty dezynfekcyjne przejazdowe, wyposażono strażaków OSP Żarnów i Skórkowice w podstawowy sprzęt ochrony osobistej, przekazano szkołom funkcjonującym na terenie gminy dozowniki do płynów dezynfekcyjnych, stworzono miejsca kwarantanny zbiorowej dla mieszkańców gminy, którzy nie mogli odbywać kwarantanny w warunkach domowych w Ośrodku Sportu i Rekreacji w Miedznej Murowanej oraz w budynku KS Kasztelan Żarnów.



## **7.11. Systemy i usługi informatyczne wspierające kontakt i obsługę z mieszkańcami**

Urząd Gminy w Żarnowie wykorzystuje następujące systemy informatyczne wspomagające kontakt z mieszkańcami:

**Portal Gminy Żarnów** – umieszczane są na nim wszystkie aktualności z wydarzeń z terenu gminy Żarnów oraz informacje dotyczące mieszkańców. Link do portalu <http://zarnow.eu>.

**Biuletyn Informacji Publicznej** - Biuletyn Informacji Publicznej (BIP) został stworzony w celu powszechnego udostępniania informacji publicznej w postaci elektronicznej. Biuletyn ten składa się z witryn WWW, na których władze publiczne oraz inne podmioty wykonujące zadania publiczne udostępniają informacje publiczne wymagane przez polskie prawo. Link do BIP <http://bip.zarnow.eu>.

**Powiadomienia SMS** – system do masowej wysyłki sms zawierających informację o:

- terminach płatności podatków i opłat, tj. podatku od nieruchomości, rolnego, leśnego, łącznego zobowiązania pieniężnego, podatku od środków transportowych,
- zaległościach w ww. podatkach i opłatach,
- informacjach o wydarzeniach kulturalnych,
- ostrzeżeniach o zagrożeniach,
- wszelkich innych informacjach istotnych dla mieszkańców gminy na wskazany poniżej nr telefonu

**Skrzynka podawcza ePUAP** - ogólnopolska platforma teleinformatyczna służąca do komunikacji obywateli z jednostkami administracji publicznej w ujednolicony, standardowy sposób. Zbudowana w ramach projektu ePUAP-WKP (Plan Informatyzacji Państwa). Usługodawcami są jednostki administracji publicznej oraz instytucje publiczne (zwłaszcza podmioty wykonujące zadania zlecone przez państwo). Platforma udostępnia usługodawcom infrastrukturę technologiczną do świadczenia usług obywatelom (usługobiorcom). Wśród uczestników ePUAP znajdują się zarówno jednostki administracji centralnej, jak i samorządy, a wśród nich urzędy gminne. Wśród usług oferowanych przez ePUAP jest także Profil Zaufany, umożliwiający składanie pism elektronicznych ze skutkiem prawnym bez konieczności stosowania podpisu kwalifikowanego oraz oparty na SAML mechanizmie pojedynczego logowania (single sign-on), który umożliwia stosowanie tego samego konta ePUAP do logowania się na stronach różnych usługodawców. Podstawą prawną funkcjonowania ePUAP i Profilu Zaufanego jest ustawa z dnia 17 lutego 2005 r. o informatyzacji działalności podmiotów realizujących zadania publiczne (Dz.U. z 2019 r. poz. 700). ePUAP to skrót nazwy Elektroniczna Platforma Usług Administracji Publicznej. To miejsce, gdzie usługi są udostępniane. Dzięki ePUAP załatwisz wiele spraw w różnych urzędach bez wychodzenia z domu — przez internet, w wybranym przez siebie czasie i w dowolnym miejscu.

**Geo-System moduł GEO-MPA** - służy do prowadzenia bazy punktów adresowych w architekturze klient-serwer i w pełni współpracuje z systemem informacji o terenie GEO-MAP. Dzięki tej współpracy możliwa jest graficzna prezentacja zgromadzonych punktów adresowych na tle mapy numerycznej. Moduł zapewnia jednoczesny dostęp do bazy punktów adresowych wielu użytkownikom. Link do aplikacji <https://zarnow.e-mapa.net>.

**Geoportal Powiatu Opoczyńskiego** - portal internetowy zapewniający dostęp do usług danych przestrzennych, wykorzystywanych przy użyciu oprogramowania komputerowego, do publicznego udostępniania zasobów geodezyjnych z metadanymi, w celach poglądowych. Portal ten





umożliwia korzystanie z usług pobierania, wyszukiwania i ogólnego analizowania danych geodezyjnych.

**Konta bankowe indywidualne mieszkańców** - konto wirtualne jest to bardzo ciekawe rozwiązanie dla osób, firm oraz instytucji, które są odbiorcami dużej ilości wpłat i przelewów. Posiadając takie konto można w prosty sposób zarządzać płatnościami poprzez automatyczną identyfikację wpłacających. Każdemu płatnikowi przydzielany jest oddzielny numer rachunku, dzięki czemu od razu wiadomo komu należy przypisać daną wpłatę. Poprzez identyfikację masowych płatności, firmy lub inne instytucje mają możliwość sprawnego księgowania wpłat od kontrahentów. Najczęściej stosowane jest to w przypadku wszelkiego rodzaju wpłat związanych z abonamentem, czynszem, albo usługami dostarczonymi systematycznie. Rachunki wirtualne tworzone są do głównego rachunku bankowego, na który trafiają wpłaty z poszczególnych rachunków utworzonych dla każdego klienta indywidualnie. Dla każdego z nich zostaje przyporządkowany indywidualny rachunek wirtualny w 26-cyfrowym formacie NRB z umieszczonym w nim identyfikatorem płatnika. Operacje wpłat identyfikowane są przez rachunki wirtualne powiązane ze wskazanym rachunkiem do płatności masowych. Dzięki czemu zniwelowane zostaje ryzyko pomyłki przy identyfikacji kto dokonał wpłaty.

**Karta dużej rodziny** - Karta Dużej Rodziny to system zniżek i dodatkowych uprawnień dla rodzin 3+ zarówno w instytucjach publicznych, jak i w firmach prywatnych. Posiadacze KDR mają możliwość tańszego korzystania z oferty podmiotów m.in. z branży spożywczej, paliwowej, bankowej czy rekreacyjnej. KDR wspiera budżety rodzin wielodzietnych oraz ułatwia dostęp do dóbr i usług.



## 8. PODSUMOWANIE

W każdym roku Gmina Żarnów, chcąc spełnić oczekiwania mieszkańców, stawia czoła trudnemu wyzwaniu poprawy warunków życia. W gminie podejmowane są nadal liczne inicjatywy związane z poprawą jakości życia, organizacją wypoczynku i rekreacji, infrastrukturą, dbaniem o środowisko naturalne, pielęgnowaniem tradycji i kultury lokalnej, stymulowaniem rozwoju społecznego, podniesieniem atrakcyjności gminy jako miejsca, gdzie można spędzać wolny czas. Wraz ze wzmacnianiem potencjału społecznego i gospodarczego gminy, zabiega się tu o zasoby infrastruktury technicznej, służącej zaspokajaniu podstawowych potrzeb mieszkańców.

Położenie komunikacyjne gminy Żarnów jest bardzo korzystne, jednak, aby móc czerpać z niego korzyści (nowi mieszkańcy, inwestorzy, turyści) potrzebne są inwestycje w lokalny układ drogowy – utwardzanie dróg gruntowych, budowanie nowych dróg wewnętrznych, które są niezbędne, aby możliwy był dojazd do nowobudowanych posesji, ale również o budowę ciągów pieszo – rowerowych (które m.in. powstaną przy aktualnie projektowanej i planowanej do realizacji drodze wojewódzkiej nr 726 Żarnów – Opoczno). Poprawa stanu technicznego dróg w gminie jest niezbędna dla zrównoważonego rozwoju.

Rok 2020 okazał się rokiem obfitym, jeśli chodzi o przeznaczanie środków na poprawę stanu infrastruktury drogowej. Od lat gmina nie tylko przeznacza coraz większą pulę środków na asfaltowanie dróg gminnych, ale również partycypuje i angażuje się w pozyskiwanie środków na remont dróg, które nie są w jej zarządzie. Podejmuje ponadto od lat interwencję w sprawie modernizacji dróg powiatowych, wojewódzkich i krajowych usytuowanych na terenie gminy.

Sprawą priorytetową w gminie jest rozbudowa żarnowskiej oczyszczalni ścieków i budowa kanalizacji sanitarnej w nieskanalizowanych dotychczas miejscowościach. Ze względu na wysokie koszty inwestycji, których gmina nie jest w stanie pokryć w całości z własnych środków, planuje się mniejsze zakresy zadań, po to, by skorzystać z projektów umożliwiających pozyskanie środków z zewnętrznych źródeł finansowania.

Znacząca część gminnego budżetu przeznaczane jest corocznie na oświatę. Z uwagi na fakt, że jest to inwestycja w przyszłość naszych dzieci, nie można na niej oszczędzać.

Gmina od lat organizuje wiele różnorodnych wydarzeń, by na miejscu zapewnić mieszkańcom szeroką ofertę kulturalną, skierowaną do zróżnicowanych grup odbiorców. Niestety, w 2020 roku było ich znacznie mniej – z powodu trwającej pandemii koronawirusa. Zachęcamy mieszkańców, gości i sympatyków gminy (a szczególnie internautów) do odwiedzania stron internetowych prowadzonych przez Urząd Gminy w Żarnowie: [www.zarnow.eu](http://www.zarnow.eu) oraz [www.bip.zarnow.eu](http://www.bip.zarnow.eu) oraz śledzenia naszego profilu na Facebooku. Z każdą informacją staramy się dotrzeć do mieszkańców za pośrednictwem sieci Internet oraz tablic ogłoszeń w naszych sołectwach i urzędzie.

W roku 2019 rozpoczęły się **nowe kadencje sołtysów i członków rad sołeckich w Naszej Gminie (2019 – 2024)** oraz odbyło się wdrożenie w życie tzw. **funduszu sołeckiego**. Z tegoż funduszu w 2020 roku pojawiło się szereg nowych gospodarczych przedsięwzięć we wszystkich sołectwach gminy, o czym we wcześniejszej części niniejszego opracowania. Warto podkreślić, iż we wszystkich sołectwach Gminy Żarnów odbyły się zebrania sołeckie (w niektórych wielokrotnie), cieszące się wielkim zainteresowaniem lokalnych społeczności. We wszystkich zebraniach wiejskich uczestniczył wójt, któremu towarzyszyli wybrani pracownicy Urzędu Gminy w Żarnowie.

Wyzwania stojące przed samorządem gminy Żarnów są bardzo duże, ponieważ oczekiwania części mieszkańców (cechujących się dużym potencjałem intelektualnym i gospodarczym) są coraz większe. W sposób strategiczny i przemyślany należy dążyć do ich realizacji, starając się jednocześnie pamiętać o utrzymaniu historycznego, atrakcyjnego krajobrazowo i bardzo urokliwego charakteru naszej Gminy Żarnów.



# Gmina Żarnów



- Urząd Gminy
- Kościół
- Informacja Turystyczna
- Ośrodek Zdrowia
- Restauracja
- Apteka
- Weterynarz
- Hotel
- OSP
- Poczta

- Dom Kultury
- Dom Ludowy
- Szkoła
- Obiekt zabytkowy
- Stacja benzynowa
- Leśnictwo
- Zabytkowy park

