


Darnawa, 15.09.2020r.



Pan Zbigniew Woch
WÓJT GMINY SKĄPE
Urząd Gminy Skąpe
66-213 Skąpe 65



W N I O S E K

O UZNANIE TRZECH DĘBÓW ZA POMNIKI PRZYRODY

Zwracamy się z prośbą o rozpatrzenie trzech wniosków, dotyczących uznania za pomniki przyrody dębów znajdujących się na obszarze wsi Darnawa.

Wieś Darnawa położona jest na terenie lekko falistym, na planie owalnicy. Drzewa są ważnym elementem krajobrazu kulturowego i są nierozłączną częścią tego terenu. Jeden z okazów znajduje się na centralnym placu tzw nawsiu i stanowi wspaniały element krajobrazu wiejskiego. Okazałe dęby związane są z historią i stanowią harmonijną całość z istniejącą zabudową z 2 połowy XIX i początku XX wieku nadając jej odpowiednią oprawę.

Prosimy o pozytywne rozpatrzenie naszych wniosków.

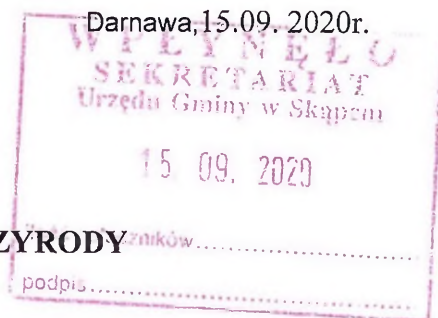


Załączniki:

1. Trzy wnioski
2. Dokumentacja fotograficzna
3. Dokładny szkic umożliwiający odnalezienie pomnika w terenie
4. Lista osób popierających wnioski o uznanie dębów za pomniki przyrody w miejscowości Darnawa.

**RADA GMINY SKĄPE
66-213 SKĄPE**

Darnawa, 15.09.2020r.



WNIOSEK O UZNANIE ZA POMNIK PRZYRODY

1. Przedmiot ochrony: **DRZEWO – Dąb NR 1**
2. Opis pomnika (w przypadku drzew)
 - a) gatunek: *DĄB*
 - b) obwód pierśnicy w cm (130 cm od ziemi): *310 cm*
 - c) pierśnica w cm: *98,6cm*
 - d) szacunkowa wysokość w m: *ok. 20 m*
 - e) stan zdrowotny i zauważone uszkodzenia: *Dąb charakteryzuje się bardzo dobrą kondycją zdrowotną.*
 - f) inne uwagi: *Dąb charakteryzuje się wybitnymi walorami estetycznymi i rozmiarami. W przypadku ustanowienia ochrony, będzie to jeden z pierwszych pomników przyrody na obszarze wsi Darnawa. Dąb posiada większy obwód i wysokość aniżeli wymagane minimum. Za objęciem ochroną przemawia również fakt, iż jest to największy okaz, który znajduje się na centralnym placu naszej miejscowości (tzw nawsiu) i stanowi wspaniały element krajobrazu wiejskiego.*
3. Adres obiektu
 - a) miejscowość: *DARNAWA*
 - b) gmina: *SKĄPE*
 - c) nadleśnictwo, leśnictwo, obręb: *Świebodzin*
 - d) numer ewidencyjny działki, według ewidencji gruntów: *91*
 - e) właściciel działki (osoba prywatna, Gmina etc.) *Gmina Skąpe*
 - f) współrzędne geograficzne: N: *52°09'37,1"* E: *15°31'26,7"*
 - g) informacje dodatkowe związane z lokalizacją przestrzenną obiektu: *Dąb znajduje się w centrum wsi z bardzo dobrym dostępem komunikacyjnym, zarówno komunikacją zbiorową, jak i indywidualnym środkiem transportu. W odległości niespełna 300 m od dębu znajduje się przystanek autobusowy.*
4. Opis i zgłoszenie wykonał:

Imię i nazwisko: 

Załączniki :

1. Dokładny szkic umożliwiający odnalezienie pomnika w terenie
2. Dokumentacja fotograficzna.

Podstawa prawna: Rozporządzenie Ministra Środowiska z dnia 4 grudnia 2017 r. w sprawie kryteriów uznawania twórców przyrody żywej i nieożywionej za pomniki przyrody.







