

# UCHWAŁA NR XXX/222/2021

## RADY GMINY KOŁACZKOWO

z dnia 19 lipca 2021 r.

### w sprawie miejscowego planu zagospodarowania przestrzennego wybranych terenów położonych

#### w obrębie Grabowo Królewskie, gmina Kołaczkowo

Na podstawie art. 18 ust. 2 pkt 5 ustawy z dnia 8 marca 1990 r. o samorządzie gminnym (t.j. Dz. U. z 2020 r. poz. 713 ze zmianami) oraz art. 20 ust. 1 ustawy z dnia 27 marca 2003 r. o planowaniu i zagospodarowaniu przestrzennym (t.j. Dz. U. z 2021 r. poz. 741 ze zmianami), Rada Gminy Kołaczkowo uchwala, co następuje:

**§ 1. 1.** Uchwala się miejscowy plan zagospodarowania przestrzennego wybranych terenów położonych w obrębie Grabowo Królewskie, gmina Kołaczkowo, zwany dalej „planem”, po stwierdzeniu, że nie narusza on ustaleń „Studium uwarunkowań i kierunków zagospodarowania przestrzennego gminy Kołaczkowo” uchwalonego Uchwałą Nr XXV/187/2021 z dnia 25 stycznia 2021 r.

2. Granicę obszaru objętego planem miejscowym określa rysunek planu.

3. Integralnymi częściami uchwały są:

- 1) rysunek planu, zatytułowany „Miejscowy plan zagospodarowania przestrzennego wybranych terenów położonych w obrębie Grabowo Królewskie, gmina Kołaczkowo” wraz z wyrysem ze Studium uwarunkowań i kierunków zagospodarowania przestrzennego gminy Kołaczkowo – w skali 1:2000 – załącznik nr 1 (arkusze 1-5);
- 2) rozstrzygnięcie Rady Gminy Kołaczkowo w sprawie rozpatrzenia uwag wniesionych do projektu miejscowego planu zagospodarowania przestrzennego wyłożonego do publicznego wglądu – załącznik nr 2;
- 3) rozstrzygnięcie Rady Gminy Kołaczkowo o sposobie realizacji zapisanych w planie zadań z zakresu infrastruktury technicznej oraz zasadach ich finansowania należących do zadań własnych gminy – załącznik nr 3;
- 4) dane przestrzenne w postaci dokumentu elektronicznego GML – załącznik nr 4.

### **Rozdział 1. Przepisy ogólne**

**§ 2.** Ilekroć w dalszych przepisach niniejszej uchwały jest mowa o:

- 1) budynku garażowo-gospodarczym – należy przez to rozumieć budynek garażowy, gospodarczy lub łączący obie te funkcje;
- 2) dachu płaskim – należy przez to rozumieć dach o kącie nachylenia połaci dachowych do 12°;
- 3) nieprzekraczalnej linii zabudowy – należy przez to rozumieć linię określoną rysunkiem planu, wyznaczającą najbliższe usytuowanie budynku i wiaty względem linii rozgraniczającej tereny o różnym przeznaczeniu lub różnych zasadach zagospodarowania;
- 4) obowiązującej linii zabudowy – należy przez to rozumieć linię określoną rysunkiem planu, wyznaczającą ściśle usytuowanie co najmniej 60% szerokości elewacji frontowej budynku względem linii rozgraniczającej tereny o różnym przeznaczeniu lub różnych zasadach zagospodarowania;
- 5) powierzchni zabudowy – należy przez to rozumieć, wyrażony w procentach, stosunek powierzchni budynków mierzonej po obrysie rzutu poziomego ścian zewnętrznych i wiat do powierzchni działki budowlanej;

- 6) przepisach odrębnych – należy przez to rozumieć przepisy ustaw wraz z aktami wykonawczymi i obowiązujące normy branżowe;
- 7) terenie – należy przez to rozumieć obszar o określonym przeznaczeniu i zasadach zagospodarowania, wyznaczony na rysunku planu liniami rozgraniczającymi.

**§ 3.** Następujące oznaczenia graficzne na rysunku planu są obowiązującymi ustaleniami planu:

- 1) granica obszaru objętego planem;
- 2) linie rozgraniczające tereny o różnym przeznaczeniu lub różnych zasadach zagospodarowania;
- 3) przeznaczenie terenów oznaczone symbolami graficznymi i literowymi;
- 4) obowiązujące linie zabudowy;
- 5) nieprzekraczalne linie zabudowy;
- 6) granice strefy „B” ochrony konserwatorskiej;
- 7) granice stref sanitarnych cmentarza.

**§ 4.** Ustala się następujące przeznaczenie terenów:

- 1) tereny zabudowy mieszkaniowej jednorodzinnej oznaczone symbolami 1MN, 2MN, 3MN, 4MN;
- 2) tereny zabudowy mieszkaniowej wielorodzinnej oznaczone symbolami 1MW, 2MW, 3MW, 4MW, 5MW, 6MW, 7MW;
- 3) tereny zabudowy mieszkaniowej jednorodzinnej lub zabudowy usługowej oznaczone symbolami 1MN/U, 2MN/U, 3MN/U;
- 4) tereny zabudowy zagrodowej w gospodarstwach rolnych, hodowlanych i ogrodniczych oznaczone symbolami 1RM, 2RM, 3RM, 4RM, 5RM, 6RM, 7RM, 8RM, 9RM, 10RM, 11RM;
- 5) tereny zabudowy usługowej oznaczone symbolami 1U, 2U, 3U;
- 6) teren zabudowy usług oświaty oznaczony symbolem UO;
- 7) teren zabudowy usług kultu religijnego oznaczony symbolem UK;
- 8) teren obiektów produkcyjnych, składów i magazynów lub zabudowy usługowej oznaczony symbolem P/U;
- 9) teren zieleni urządzonej oznaczony symbolem ZP;
- 10) teren ogrodów działkowych oznaczony symbolem ZD;
- 11) teren cmentarza oznaczony symbolem ZC;
- 12) teren leśny oznaczony symbolem ZL;
- 13) teren drogi publicznej klasy zbiorczej oznaczony symbolem KD-Z;
- 14) teren drogi publicznej klasy lokalnej oznaczony symbolem KD-L;
- 15) tereny dróg publicznych klasy dojazdowej oznaczone symbolami 1KD-D, 2KD-D, 3KD-D, 4KD-D, 5KD-D, 6KD-D, 7KD-D;
- 16) tereny dróg wewnętrznych oznaczone symbolami 1KDW, 2KDW, 3KDW, 4KDW, 5KDW, 6KDW, 7KDW, 8KDW, 9KDW.

**§ 5.** W zakresie zasad ochrony i kształtowania ładu przestrzennego:

- 1) ustala się lokalizację zabudowy zgodnie z wyznaczonymi na rysunku planu obowiązującymi i nieprzekraczalnymi liniami zabudowy, przy czym:
  - a) okap, gzyms, balkon, daszek nad wejściem, taras, schody zewnętrzne, pochylnia lub rampa nie może przekroczyć wyznaczonej linii zabudowy w kierunku linii rozgraniczającej o więcej niż 1,5 m,

- b) dopuszcza się nadbudowę i przebudowę istniejących budynków lub ich części położonych pomiędzy liniami zabudowy a liniami rozgraniczającymi tereny o różnym przeznaczeniu lub różnych zasadach zagospodarowania wyznaczonymi na rysunku planu,
  - c) dopuszcza się rozbudowę istniejących budynków z zachowaniem ustaleń planu dotyczących linii zabudowy,
  - d) w przypadku rozbudowy istniejących budynków dopuszcza się odsunięcie nowoprojektowanych części od obowiązującej linii zabudowy,
  - e) dopuszcza się odsunięcie projektowanych budynków garażowo-gospodarczych i wiat od obowiązującej linii zabudowy w głąb działki,
  - f) dopuszcza się lokalizację urządzeń infrastruktury technicznej, w tym stacji transformatorowych i gazowych, przed wyznaczonymi liniami zabudowy, przy czym w sąsiedztwie drogi wojewódzkiej wyłącznie przy zachowaniu odległości określonych dla lokalizacji obiektów budowlanych od zewnętrznej krawędzi jezdni wynikających z przepisów odrębnych oraz w sposób nieograniczający widoczności i czytelności oznakowania dla uczestników ruchu drogowego;
- 2) dopuszcza się lokalizację budynków garażowo-gospodarczych i wiat w odległości 1,5 m od granicy z działkami sąsiednimi lub bezpośrednio przy tej granicy zgodnie z przepisami odrębnymi;
  - 3) dopuszcza się realizację zabudowy na istniejących działkach niespełniających minimalnej powierzchni nowo wydzielanej działki budowlanej określonej w ustaleniach szczegółowych dla poszczególnych terenów.

**§ 6.** W zakresie zasad ochrony środowiska, przyrody i krajobrazu ustala się:

- 1) zakaz lokalizowania przedsięwzięć mogących zawsze lub potencjalnie znacząco oddziaływać na środowisko określonych w przepisach odrębnych na terenach oznaczonych symbolami MN, MW, UO, UK, ZP, ZD, ZC, ZL z wyjątkiem inwestycji celu publicznego;
- 2) zakaz lokalizowania przedsięwzięć mogących zawsze znacząco oddziaływać na środowisko określonych w przepisach odrębnych na terenach oznaczonych symbolami MN/U, RM, U, P/U, z wyjątkiem inwestycji celu publicznego;
- 3) w zakresie ochrony gruntów i wód:
  - a) nakaz podczyszczenia, odtłuszczenia, neutralizowania ścieków przemysłowych wytwarzanych w procesie produkcyjnym przed odprowadzeniem tych ścieków do systemu oczyszczania, z dopuszczeniem tymczasowego gromadzenia ścieków w szczelnych zbiornikach bezodpływowych, zgodnie z przepisami odrębnymi,
  - b) nakaz wykonania zabezpieczenia przed przenikaniem ścieków i innych zanieczyszczeń do gruntu i wód zgodnie z przepisami odrębnymi,
  - c) nakaz uwzględnienia budowy i przebudowy urządzeń melioracji wodnych w trakcie prowadzenia prac związanych z zagospodarowaniem terenów;
- 4) w zakresie ochrony powietrza atmosferycznego – stosowanie ograniczeń lub zakazów w zakresie eksploatacji instalacji, w których następuje spalanie paliw dla celów grzewczych zgodnie z przepisami odrębnymi;
- 5) w zakresie ochrony przed hałasem:
  - a) nakaz zachowania dopuszczalnych poziomów hałasu określonych w przepisach odrębnych, na terenach oznaczonych symbolami:
    - MN jak dla terenów zabudowy mieszkaniowej jednorodzinnej,
    - MW jak dla terenów zabudowy mieszkaniowej wielorodzinnej i zamieszkania zbiorowego,
    - MN/U jak dla terenów mieszkaniowo-usługowych,

- RM jak dla terenów zabudowy zagrodowej,
  - UO jak dla terenów zabudowy związanej ze stałym lub czasowym pobytem dzieci i młodzieży,
  - ZD jak dla terenów rekreacyjno-wypoczynkowych,
- b) nakaz ograniczania emisji hałasu z poszczególnych terenów objętych planem w sposób zapewniający zachowanie akustycznych standardów jakości środowiska na terenach podlegających ochronie akustycznej zlokalizowanych w sąsiedztwie;
- 6) w zakresie gospodarowania odpadami – nakaz gromadzenia i zagospodarowania odpadów zgodnie z regulaminem utrzymania czystości i porządku w gminie oraz przepisami odrębnymi;
- 7) w zakresie ochrony przed oddziaływaniem pól elektromagnetycznych i promieniowania niejonizującego:
- a) nakaz uwzględnienia wymagań wynikających z przepisów odrębnych dotyczących lokalizacji budynków od skrajnych przewodów elektrycznych na obszarach oznaczonych na rysunku planu jako pasy techniczne napowietrznych linii elektroenergetycznych średniego napięcia,
  - b) w przypadku skablowania linii elektroenergetycznych nie obowiązują ustalenia zawarte w pkt a).

§ 7. W zakresie zasad kształtowania krajobrazu ustala się nakaz kształtowania zabudowy i zagospodarowania terenów zgodnie z ustaleniami niniejszej uchwały.

§ 8. W zakresie zasad ochrony dziedzictwa kulturowego i zabytków, w tym krajobrazów kulturowych, oraz dóbr kultury współczesnej ustala się:

- 1) w zakresie ochrony zabytków:
- a) strefę „B” ochrony konserwatorskiej, obejmującą obiekty i obszary zabytkowe wpisane do rejestru zabytków, zgodnie z rysunkiem planu, obejmującą:
    - zespół kościoła parafialnego p.w. Najświętszego Serca Pana Jezusa, nr rej. 2644/A z 14 kwietnia 1998 r.: kościół, dzwonnica, kaplica, cmentarz przykościelny, ogrodzenie z bramą,
    - zespół dworski: dwór, ogrodzenie z bramkami, nr rej. 2645/A z 27 kwietnia 1998 r., oraz park, nr rej. 1977/A z 11 grudnia 1984 r.,
  - b) nakaz ochrony obiektów i obszarów zabytkowych ujętych w ewidencji zabytków:
    - zespół kościoła parafialnego p.w. Najświętszego Serca Pana Jezusa: kościół, kaplica przedpogrzebowa, dzwonnica, ogrodzenie, brama, cmentarz parafialny,
    - zespół dworski: dwór, ogrodzenie, dwie bramy, park krajobrazowy,
    - zespół folwarczny: rządówka, kuźnia, młyn, piekarnia, sklep dla pracowników, dwa trojaki, ob. dom nr 34 i 35,
    - dom nr 10,
  - c) dla ochrony obiektów i obszarów zabytkowych wpisanych do rejestru zabytków – nakaz uzyskania pozwolenia konserwatorskiego na wszelkie prace budowlane przy obiektach zabytkowych oraz na prace pielęgnacyjne, rewaloryzacyjne, budowlane prowadzone na terenie obszarów zabytkowych,
  - d) dla ochrony obiektów i obszarów zabytkowych ujętych w ewidencji zabytków:
    - nakaz zachowania lub odtworzenia bryły historycznego budynku i kształtu dachu,
    - zakaz zastosowania zewnętrznego ocieplenia ścian budynków z elewacjami ceglanymi lub z dekoracją architektoniczną,

- nakaz zachowania elewacji zewnętrznych, w tym w szczególności elewacji frontowej, detalu architektonicznego, układu elewacji i kształtu okien,
- zakaz zastosowania blachy imitującej dachówkę lub gontu papowego jako pokrycia dachu;

2) nie określa się zasad ochrony dóbr kultury współczesnej z uwagi na brak takich obiektów na obszarze objętym planem.

**§ 9.** W zakresie wymagań wynikających z potrzeby kształtowania przestrzeni publicznych ustala się zasady zagospodarowania terenów dróg publicznych klasy zbiorczej, lokalnej i dojazdowej, zgodnie z ustaleniami § 13 pkt 1 lit. c-e.

**§ 10.** W zakresie granic i sposobów zagospodarowania terenów lub obiektów podlegających ochronie na podstawie przepisów odrębnych, terenów górniczych, obszarów szczególnego zagrożenia powodzią, obszarów osuwania się mas ziemnych, krajobrazów priorytetowych określonych w audycie krajobrazowym oraz planach zagospodarowania przestrzennego województwa, ustala się nakaz uwzględnienia ograniczeń określonych w przepisach odrębnych, wynikających z położenia terenów objętych planem w granicach Głównego Zbiornika Wód Podziemnych nr 143.

**§ 11.** W zakresie szczegółowych zasad i warunków scalania i podziału nieruchomości objętych planem:

- 1) nie wskazuje się terenów do objęcia scaleniem i podziałem, zgodnie z przepisami odrębnymi;
- 2) dopuszcza się scalanie i podział nieruchomości zgodnie z przepisami odrębnymi, przy czym:
  - a) parametry działki nie mogą być mniejsze niż określone w ustaleniach szczegółowych dla poszczególnych terenów, z wyjątkiem działek wydzielanych dla realizacji sieci i urządzeń infrastruktury technicznej, dróg, dojazdów i dojazdów, powiększenia nieruchomości sąsiedniej oraz regulacji granic pomiędzy nieruchomościami,
  - b) dla terenów innych niż rolnicze i leśne, dla których w ustaleniach szczegółowych nie określono szczegółowych zasad i warunków scalania i podziału nieruchomości, ustala się parametry działek uzyskanych w wyniku scalania i podziału nieruchomości:
    - minimalna powierzchnia – 2 m<sup>2</sup>,
    - minimalna szerokość frontu – 2,0 m,
    - kąt położenia granic w stosunku do pasa drogowego – od 60° do 120°.

**§ 12.** W zakresie szczególnych warunków zagospodarowania terenu oraz ograniczeń w ich użytkowaniu, w tym zakazu zabudowy ustala się:

- 1) pasy techniczne napowietrznych linii elektroenergetycznych średniego napięcia o szerokości po 5,0 m od rzutu poziomego skrajnego przewodu linii w obie strony, w których obowiązują ograniczenia określone w § 6 pkt 7;
- 2) strefy sanitarne cmentarza, w których obowiązuje nakaz uwzględnienia ograniczeń w zagospodarowaniu i zabudowie wynikających z przepisów odrębnych.

**§ 13.** W zakresie zasad modernizacji, rozbudowy i budowy systemów komunikacji i infrastruktury technicznej ustala się:

- 1) w zakresie komunikacji:
  - a) nakaz zachowania istniejącego układu komunikacyjnego z dopuszczeniem jego rozbudowy zgodnie z ustaleniami niniejszej uchwały;
  - b) obsługę komunikacyjną terenów objętych planem poprzez:
    - układ dróg publicznych klasy zbiorczej, lokalnej, dojazdowej oraz dróg wewnętrznych powiązanych z zewnętrznym układem komunikacyjnym,
    - przyległe drogi publiczne i wewnętrzne położone poza granicami obszaru objętego planem,

- c) parametry drogi publicznej klasy zbiorczej oznaczonej symbolem KD-Z:
    - szerokość w liniach rozgraniczających zgodnie z rysunkiem planu,
    - dopuszczenie lokalizacji chodników i ścieżek rowerowych albo ścieżek pieszo-rowerowych,
    - dopuszczenie lokalizacji miejsc postojowych,
    - dopuszczenie lokalizacji sieci i urządzeń infrastruktury technicznej,
  - d) parametry drogi publicznej klasy lokalnej oznaczonej symbolem KD-L:
    - szerokość w liniach rozgraniczających zgodnie z rysunkiem planu,
    - dopuszczenie lokalizacji chodników i ścieżek rowerowych albo ścieżek pieszo-rowerowych,
    - dopuszczenie lokalizacji miejsc postojowych,
    - dopuszczenie lokalizacji sieci i urządzeń infrastruktury technicznej,
  - e) parametry dróg publicznych klasy dojazdowej oznaczonych symbolami 1KD-D, 2KD-D, 3KD-D, 4KD-D, 5KD-D, 6KD-D, 7KD-D:
    - szerokość w liniach rozgraniczających zgodnie z rysunkiem planu,
    - dopuszczenie lokalizacji chodników i ścieżek rowerowych albo ścieżek pieszo-rowerowych,
    - dopuszczenie lokalizacji miejsc postojowych,
    - dopuszczenie lokalizacji sieci i urządzeń infrastruktury technicznej,
  - f) parametry dróg wewnętrznych oznaczonych symbolami 1KDW, 2KDW, 3KDW, 4KDW, 5KDW, 6KDW, 7KDW, 8KDW, 9KDW:
    - szerokość w liniach rozgraniczających zgodnie z rysunkiem planu,
    - dopuszczenie lokalizacji miejsc postojowych,
    - dopuszczenie lokalizacji sieci i urządzeń infrastruktury technicznej,
  - g) minimalną liczbę miejsc postojowych zlokalizowanych w obrębie własnej działki:
    - 2 stanowiska postojowe – na każdy lokal mieszkalny miejsca 1 na MW,
    - 3 stanowiska postojowe – na każde 100 m<sup>2</sup> powierzchni użytkowej biur,
    - 4 stanowiska postojowe – na każde 100 m<sup>2</sup> powierzchni użytkowej w obiektach handlowych,
    - 3 stanowiska postojowe – na każde 10 miejsc w obiektach gastronomicznych,
    - 5 stanowisk postojowych – na każde 10 miejsc noclegowych w obiektach hotelowych,
    - 3 stanowiska postojowe – na każde 100 m<sup>2</sup> powierzchni użytkowej obiektów produkcyjnych, składów i magazynów oraz budynków usługowych innych niż wymienione wyżej,
  - h) nakaz wyznaczenia odpowiedniej liczby miejsc postojowych dla pojazdów zaopatrzonych w kartę parkingową zgodnie z przepisami odrębnymi;
- 2) w zakresie zaopatrzenia w wodę:
- a) zaopatrzenie w wodę z sieci wodociągowej,
  - b) dopuszczenie zaopatrzenia w wodę z ujęć indywidualnych do czasu budowy gminnej sieci wodociągowej,
  - c) nakaz zapewnienia wody dla celów przeciwpożarowych;
- 3) w zakresie odprowadzenia ścieków:
- a) odprowadzenie ścieków do kanalizacji sanitarnej zgodnie z przepisami odrębnymi,

- b) do czasu budowy kanalizacji sanitarnej dopuszczenie stosowania szczelnych zbiorników bezodpływowych zgodnie z przepisami odrębnymi,
  - c) na obszarach nieobjętych kanalizacją sanitarną dopuszczenie odprowadzania ścieków bytowych do przydomowych oczyszczalni ścieków przy spełnieniu wymagań określonych w przepisach odrębnych;
- 4) w zakresie odprowadzenia wód opadowych i roztopowych – zagospodarowanie wód opadowych i roztopowych na własnym terenie lub ich odprowadzanie do kanalizacji deszczowej, dołów chłonnych lub do zbiorników retencyjnych zgodnie z przepisami odrębnymi;
  - 5) w zakresie zaopatrzenia w gaz – docelowe podłączenie terenów objętych planem do sieci gazowej;
  - 6) w zakresie zaopatrzenia w energię elektryczną:
    - a) dopuszczenie zachowania istniejącej sieci elektroenergetycznej, z możliwością jej przebudowy oraz rozbudowy,
    - b) dopuszczenie lokalizacji stacji transformatorowych wbudowanych lub kontenerowych z zapewnieniem dostępu do dróg publicznych.

**§ 14.** Nie określa się sposobu i terminu tymczasowego zagospodarowania, urządzania i użytkowania terenów.

## **Rozdział 2. Przepisy szczegółowe**

**§ 15.** W zakresie zasad kształtowania zabudowy oraz wskaźników zagospodarowania terenu, na terenach oznaczonych symbolami 1MN, 2MN, 3MN, 4MN:

- 1) dopuszcza się zachowanie istniejącej zabudowy z możliwością jej przebudowy, rozbudowy i nadbudowy oraz zmiany sposobu użytkowania przy zastosowaniu parametrów określonych w niniejszym paragrafie;
- 2) dopuszcza się lokalizację:
  - a) budynków mieszkalnych jednorodzinnych,
  - b) budynków garażowo-gospodarczych i wiat,
  - c) sieci i urządzeń infrastruktury technicznej,
  - d) dojazdów, dojazdów i miejsc postojowych;
- 3) ustala się wskaźniki zagospodarowania terenu:
  - a) wskaźnik intensywności zabudowy:
    - maksymalny – 0,90,
    - minimalny – 0,00,
  - b) maksymalna powierzchnia zabudowy – 30%,
  - c) minimalny udział procentowy powierzchni biologicznie czynnej w odniesieniu do powierzchni działki budowlanej – 40%;
- 4) ustala się zasady kształtowania zabudowy:
  - a) maksymalna wysokość:
    - budynku mieszkalnego jednorodzinnego – nie więcej niż 10,0 m,
    - budynku garażowo-gospodarczego i wiaty – nie więcej niż 7,0 m,
  - b) maksymalna liczba kondygnacji:
    - dla budynku mieszkalnego jednorodzinnego – dwie kondygnacje nadziemne,

- dla budynku garażowo-gospodarczego – jedna kondygnacja nadziemna,
  - c) dopuszcza się podpiwniczenie budynków, przy czym poziom posadzki parteru należy sytuować na wysokości nieprzekraczającej 1,0 m nad poziomem terenu,
  - d) geometria dachu:
    - dla budynku mieszkalnego jednorodzinnego – dachy strome dwu- lub wielospadowe o nachyleniu  $25^{\circ}$  –  $45^{\circ}$ ,
    - dla budynku garażowo-gospodarczego i wiaty – dachy płaskie lub strome jedno- lub dwuspadowe o nachyleniu  $20^{\circ}$  –  $45^{\circ}$ ,
  - e) pokrycie dachów stromych: dachówka, materiały imitujące dachówkę w kolorach od brązowego poprzez ceglasty do czerwonego, z dopuszczeniem dachów w odcieniach szarości,
  - f) w przypadku przebudowy i rozbudowy istniejącej zabudowy dopuszcza się zachowanie istniejącej formy i pokrycia dachu;
- 5) ustala się parametry działek uzyskanych w wyniku scalania i podziału nieruchomości:
- a) minimalna powierzchnia – 600 m<sup>2</sup>,
  - b) minimalna szerokość frontu – 18,0 m,
  - c) kąt położenia granic w stosunku do pasa drogowego – od  $75^{\circ}$  do  $105^{\circ}$ ;
- 6) ustala się minimalną powierzchnię nowo wydzielanych działek budowlanych – 600 m<sup>2</sup>, z wyjątkiem działek wydzielanych dla realizacji sieci i urządzeń infrastruktury technicznej, dojazdów i dojazdów, powiększenia nieruchomości sąsiedniej oraz regulacji granic pomiędzy nieruchomościami.

**§ 16.** W zakresie zasad kształtowania zabudowy oraz wskaźników zagospodarowania terenu, na terenach oznaczonych symbolami 1MW, 2MW, 3MW, 4MW, 5MW, 6MW, 7MW:

- 1) dopuszcza się zachowanie istniejącej zabudowy z możliwością jej przebudowy, rozbudowy i nadbudowy oraz zmiany sposobu użytkowania przy zastosowaniu parametrów określonych w niniejszym paragrafie;
- 2) dopuszcza się lokalizację:
  - a) budynków mieszkalnych wielorodzinnych,
  - b) budynków garażowo-gospodarczych,
  - c) sieci i urządzeń infrastruktury technicznej,
  - d) dojazdów, dojazdów i miejsc postojowych;
- 3) ustala się wskaźniki zagospodarowania terenu:
  - a) wskaźnik intensywności zabudowy:
    - maksymalny – 1,20,
    - minimalny – 0,00,
  - b) maksymalna powierzchnia zabudowy – 30%,
  - c) minimalny udział procentowy powierzchni biologicznie czynnej w odniesieniu do powierzchni działki budowlanej – 40%;
- 4) ustala się zasady kształtowania zabudowy:
  - a) maksymalna wysokość:
    - budynku mieszkalnego wielorodzinnego – nie więcej niż 12,0 m,
    - budynku garażowo-gospodarczego – nie więcej niż 7,0 m,



- b) maksymalna liczba kondygnacji:
    - dla budynku mieszkalnego wielorodzinnego – trzy kondygnacje nadziemne,
    - dla budynku garażowo-gospodarczego – jedna kondygnacja nadziemna,
  - c) dopuszcza się podpiwniczenie budynków, przy czym poziom posadzki parteru należy sytuować na wysokości nieprzekraczającej 1,0 m nad poziomem terenu,
  - d) geometria dachu:
    - dla budynku mieszkalnego wielorodzinnego – dachy płaskie lub strome dwu- lub wielospadowe o nachyleniu  $25^{\circ}$  –  $45^{\circ}$ ,
    - dla budynku garażowo-gospodarczego – dachy płaskie lub strome jedno- lub dwuspadowe o nachyleniu  $20^{\circ}$  –  $45^{\circ}$ ,
  - e) pokrycie dachów stromych: dachówka, materiały imitujące dachówkę w kolorach od brunatnego poprzez ceglasty do czerwonego, z dopuszczeniem dachów w odcieniach szarości,
  - f) w przypadku przebudowy i rozbudowy istniejącej zabudowy dopuszcza się zachowanie istniejącej formy i pokrycia dachu;
- 5) ustala się parametry działek uzyskanych w wyniku scalania i podziału nieruchomości:
- a) minimalna powierzchnia – 2 000 m<sup>2</sup>,
  - b) minimalna szerokość frontu – 18,0 m,
  - c) kąt położenia granic w stosunku do pasa drogowego – od  $75^{\circ}$  do  $105^{\circ}$ ;
- 6) ustala się minimalną powierzchnię nowo wydzielanych działek budowlanych – 2 000 m<sup>2</sup>, z wyjątkiem działek wydzielanych dla realizacji sieci i urządzeń infrastruktury technicznej, dojeżdż i dojazdów, powiększenia nieruchomości sąsiedniej oraz regulacji granic pomiędzy nieruchomościami.

**§ 17.** W zakresie zasad kształtowania zabudowy oraz wskaźników zagospodarowania terenu, na terenach oznaczonych symbolami 1MN/U, 2MN/U, 3MN/U:

- 1) dopuszcza się zachowanie istniejącej zabudowy z możliwością jej przebudowy, rozbudowy i nadbudowy oraz zmiany sposobu użytkowania przy zastosowaniu parametrów określonych w niniejszym paragrafie;
- 2) dopuszcza się lokalizację:
  - a) budynków mieszkalnych jednorodzinnych,
  - b) budynków mieszkalno-usługowych,
  - c) budynków usługowych,
  - d) budynków garażowo-gospodarczych i wiat,
  - e) sieci i urządzeń infrastruktury technicznej,
  - f) dojeżdż, dojazdów i miejsc postojowych;
- 3) ustala się wskaźniki zagospodarowania terenu:
  - a) wskaźnik intensywności zabudowy:
    - maksymalny – 1,20,
    - minimalny – 0,00,
  - b) maksymalna powierzchnia zabudowy – 40%,
  - c) minimalny udział procentowy powierzchni biologicznie czynnej w odniesieniu do powierzchni działki budowlanej – 30%;

4) ustala się zasady kształtowania zabudowy:

a) maksymalna wysokość:

- budynku mieszkalnego jednorodzinnego, budynku mieszkalno-usługowego i budynku usługowego – nie więcej niż 10,0 m,
- budynku garażowo-gospodarczego i wiaty – nie więcej niż 7,0 m,

b) maksymalna liczba kondygnacji:

- dla budynku mieszkalnego jednorodzinnego, budynku mieszkalno-usługowego i budynku usługowego – dwie kondygnacje nadziemne,
- dla budynku garażowo-gospodarczego – jedna kondygnacja nadziemna,

c) dopuszcza się podpiwniczenie budynków, przy czym poziom posadzki parteru należy sytuować na wysokości nieprzekraczającej 1,0 m nad poziomem terenu,

d) geometria dachu:

- dla budynku mieszkalnego jednorodzinnego, budynku mieszkalno-usługowego i budynku usługowego – dachy strome dwu- lub wielospadowe o nachyleniu  $25^{\circ}$  –  $45^{\circ}$ ,
- dla budynku garażowo-gospodarczego i wiaty – dachy płaskie lub strome jedno- lub dwuspadowe o nachyleniu  $20^{\circ}$  –  $45^{\circ}$ ,

e) pokrycie dachów stromych: dachówka, materiały imitujące dachówkę w kolorach od brązowego poprzez ceglasty do czerwonego, z dopuszczeniem dachów w odcieniach szarości,

f) w przypadku przebudowy i rozbudowy istniejącej zabudowy dopuszcza się zachowanie istniejącej formy i pokrycia dachu;

5) ustala się parametry działek uzyskanych w wyniku scalania i podziału nieruchomości:

a) minimalna powierzchnia – 1 000 m<sup>2</sup>,

b) minimalna szerokość frontu – 18,0 m,

c) kąt położenia granic w stosunku do pasa drogowego – od  $75^{\circ}$  do  $105^{\circ}$ ;

6) ustala się minimalną powierzchnię nowo wydzielanych działek budowlanych – 1 000 m<sup>2</sup>, z wyjątkiem działek wydzielanych dla realizacji sieci i urządzeń infrastruktury technicznej, dojazdów, powiększenia nieruchomości sąsiedniej oraz regulacji granic pomiędzy nieruchomościami.

**§ 18.** W zakresie zasad kształtowania zabudowy oraz wskaźników zagospodarowania terenu, na terenach oznaczonych symbolami 1RM, 2RM, 3RM, 4RM, 5RM, 6RM, 7RM, 8RM, 9RM, 10RM, 11RM:

1) dopuszcza się zachowanie istniejącej zabudowy z możliwością jej przebudowy, rozbudowy i nadbudowy oraz zmiany sposobu użytkowania przy zastosowaniu parametrów określonych w niniejszym paragrafie;

2) dopuszcza się lokalizację:

- a) budynków mieszkalnych jednorodzinnych,
- b) budynków inwentarskich,
- c) budynków garażowo-gospodarczych i wiat,
- d) budowli rolniczych,
- e) sieci i urządzeń infrastruktury technicznej,
- f) dojazdów, dojazdów i miejsc postojowych;

- 3) dopuszcza się lokalizację funkcji usługowej związanej z działalnością rolniczą – o łącznej powierzchni nieprzekraczającej 50% powierzchni użytkowej budynków;
- 4) ustala się wskaźniki zagospodarowania terenu:
  - a) wskaźnik intensywności zabudowy:
    - maksymalny – 1,20,
    - minimalny – 0,00,
  - b) maksymalna powierzchnia zabudowy – 40%,
  - c) minimalny udział procentowy powierzchni biologicznie czynnej w odniesieniu do powierzchni działki budowlanej – 25%;
- 5) ustala się zasady kształtowania zabudowy:
  - a) maksymalna wysokość:
    - budynku mieszkalnego jednorodzinnego – nie więcej niż 10,0 m,
    - budynku inwentarskiego – nie więcej niż 10,0 m,
    - budynku garażowo-gospodarczego i wiaty – nie więcej niż 8,0 m,
    - budowli rolniczych – nie więcej niż 25,0 m,
  - b) maksymalna liczba kondygnacji:
    - dla budynku mieszkalnego jednorodzinnego – dwie kondygnacje nadziemne,
    - dla budynku inwentarskiego – dwie kondygnacje nadziemne,
    - dla budynku garażowo-gospodarczego – jedna kondygnacja nadziemna,
  - c) dopuszcza się podpiwniczenie budynków, przy czym poziom posadzki parteru należy sytuować na wysokości nieprzekraczającej 1,0 m nad poziomem terenu,
  - d) geometria głównych połaci dachowych:
    - dla budynku mieszkalnego jednorodzinnego – dachy strome dwu- lub wielospadowe o nachyleniu  $25^{\circ}$  –  $45^{\circ}$ ,
    - dla budynku inwentarskiego, budynku garażowo-gospodarczego i wiaty – dachy płaskie lub strome jedno- lub dwuspadowe o nachyleniu  $20^{\circ}$  –  $45^{\circ}$ ,
  - e) pokrycie dachów stromych: dachówka, materiały imitujące dachówkę w kolorach od brązowego poprzez ceglasty do czerwonego, z dopuszczeniem dachów w odcieniach szarości,
  - f) w przypadku przebudowy i rozbudowy istniejącej zabudowy dopuszcza się zachowanie istniejącej formy i pokrycia dachu;
- 6) ustala się minimalną powierzchnię nowo wydzielanej działki budowlanej – zgodnie z przepisami odrębnymi.

**§ 19.** W zakresie zasad kształtowania zabudowy oraz wskaźników zagospodarowania terenu, na terenie oznaczonym symbolem 1U:

- 1) zachowuje się istniejącą zabudowę wchodzącą w skład zespołu dworskiego wpisanego do rejestru zabytków z możliwością jej przebudowy, rozbudowy i nadbudowy oraz zmiany sposobu użytkowania przy zastosowaniu parametrów określonych w niniejszym paragrafie;
- 2) ustala się zakaz lokalizacji nowych budynków;
- 3) dopuszcza się lokalizację:
  - a) boisk sportowych, placów zabaw dla dzieci i innych urządzeń sportowo-rekreacyjnych,
  - b) sieci i urządzeń infrastruktury technicznej,

- c) dojść, dojazdów i miejsc postojowych;
- 4) ustala się wskaźniki zagospodarowania terenu:
  - a) wskaźnik intensywności zabudowy:
    - maksymalny – 0,90,
    - minimalny – 0,00,
  - b) maksymalna powierzchnia zabudowy – 30%,
  - c) minimalny udział procentowy powierzchni biologicznie czynnej w odniesieniu do powierzchni działki budowlanej – 30%;
- 5) ustala się zasady kształtowania zabudowy:
  - a) maksymalna wysokość – nie więcej niż 12,0 m,
  - b) maksymalna liczba kondygnacji – dwie kondygnacje nadziemne,
  - c) dopuszcza się podpiwniczenie budynków,
  - d) geometria głównych połaci dachowych – dachy płaskie lub strome dwu- lub wielospadowe o nachyleniu 20° – 45°,
  - e) w przypadku przebudowy i rozbudowy istniejącej zabudowy dopuszcza się zachowanie istniejącej formy i pokrycia dachu;
- 6) ustala się parametry działek uzyskanych w wyniku scalania i podziału nieruchomości:
  - a) minimalna powierzchnia – 3 000 m<sup>2</sup>,
  - b) minimalna szerokość frontu – 18,0 m,
  - c) kąt położenia granic w stosunku do pasa drogowego – od 75° do 105°;
- 7) ustala się minimalną powierzchnię nowo wydzielanych działek budowlanych – 3 000 m<sup>2</sup>, z wyjątkiem działek wydzielanych dla realizacji sieci i urządzeń infrastruktury technicznej, dojść i dojazdów, powiększenia nieruchomości sąsiedniej oraz regulacji granic pomiędzy nieruchomościami.

**§ 20.** W zakresie zasad kształtowania zabudowy oraz wskaźników zagospodarowania terenu, na terenach oznaczonych symbolami 2U, 3U:

- 1) dopuszcza się zachowanie istniejącej zabudowy z możliwością jej przebudowy, rozbudowy i nadbudowy oraz zmiany sposobu użytkowania przy zastosowaniu parametrów określonych w niniejszym paragrafie;
- 2) dopuszcza się lokalizację:
  - a) budynków usługowych,
  - b) budynków garażowo-gospodarczych i wiat,
  - c) sieci i urządzeń infrastruktury technicznej,
  - d) dojść, dojazdów i miejsc postojowych;
- 3) ustala się wskaźniki zagospodarowania terenu:
  - a) wskaźnik intensywności zabudowy:
    - maksymalny – 1,20,
    - minimalny – 0,00,
  - b) maksymalna powierzchnia zabudowy – 40%,

- c) minimalny udział procentowy powierzchni biologicznie czynnej w odniesieniu do powierzchni działki budowlanej – 30%;
- 4) ustala się zasady kształtowania zabudowy:
- a) maksymalna wysokość:
    - budynku usługowego – nie więcej niż 10,0 m,
    - budynku garażowo-gospodarczego i wiaty – nie więcej niż 7,0 m,
  - b) maksymalna liczba kondygnacji:
    - dla budynku usługowego – dwie kondygnacje nadziemne,
    - dla budynku garażowo-gospodarczego – jedna kondygnacja nadziemna,
  - c) dopuszcza się podpiwniczenie budynków, przy czym poziom posadzki parteru należy sytuować na wysokości nieprzekraczającej 1,0 m nad poziomem terenu,
  - d) geometria głównych połaci dachowych:
    - dla budynku usługowego – dachy płaskie lub strome dwu- lub wielospadowe o nachyleniu  $25^{\circ}$  –  $45^{\circ}$ ,
    - dla budynku garażowo-gospodarczego i wiaty – dachy płaskie lub strome jedno- lub dwuspadowe o nachyleniu  $20^{\circ}$  –  $45^{\circ}$ ,
  - e) pokrycie dachów stromych: dachówka, materiały imitujące dachówkę w kolorach od brązowego poprzez ceglasty do czerwonego, z dopuszczeniem dachów w odcieniach szarości,
  - f) w przypadku przebudowy i rozbudowy istniejącej zabudowy dopuszcza się zachowanie istniejącej formy i pokrycia dachu;
- 5) ustala się parametry działek uzyskanych w wyniku scalania i podziału nieruchomości:
- a) minimalna powierzchnia – 800 m<sup>2</sup>,
  - b) minimalna szerokość frontu – 18,0 m,
  - c) kąt położenia granic w stosunku do pasa drogowego – od  $75^{\circ}$  do  $105^{\circ}$ ;
- 6) ustala się minimalną powierzchnię nowo wydzielanych działek budowlanych – 800 m<sup>2</sup>, z wyjątkiem działek wydzielanych dla realizacji sieci i urządzeń infrastruktury technicznej, dojazdów i dojazdów, powiększenia nieruchomości sąsiedniej oraz regulacji granic pomiędzy nieruchomościami.

**§ 21.** W zakresie zasad kształtowania zabudowy oraz wskaźników zagospodarowania terenu, na terenie oznaczonym symbolem UO:

- 1) dopuszcza się zachowanie istniejącej zabudowy z możliwością jej przebudowy, rozbudowy i nadbudowy oraz zmiany sposobu użytkowania przy zastosowaniu parametrów określonych w niniejszym paragrafie;
- 2) dopuszcza się lokalizację:
  - a) budynków usługowych o funkcji oświaty i wychowania,
  - b) budynków garażowo-gospodarczych i wiat,
  - c) boisk sportowych, placów zabaw dla dzieci i innych urządzeń sportowo-rekreacyjnych,
  - d) sieci i urządzeń infrastruktury technicznej,
  - e) dojazdów, dojazdów i miejsc postojowych;
- 3) ustala się wskaźniki zagospodarowania terenu:
  - a) wskaźnik intensywności zabudowy:

- maksymalny – 0,90,
  - minimalny – 0,00,
  - b) maksymalna powierzchnia zabudowy – 30%,
  - c) minimalny udział procentowy powierzchni biologicznie czynnej w odniesieniu do powierzchni działki budowlanej – 30%;
- 4) ustala się zasady kształtowania zabudowy:
- a) maksymalna wysokość:
    - budynku usługowego – nie więcej niż 10,0 m,
    - budynku garażowo-gospodarczego i wiaty – nie więcej niż 7,0 m,
  - b) maksymalna liczba kondygnacji:
    - dla budynku usługowego – dwie kondygnacje nadziemne,
    - dla budynku garażowo-gospodarczego – jedna kondygnacja nadziemna,
  - c) dopuszcza się podpiwniczenie budynków, przy czym poziom posadzki parteru należy sytuować na wysokości nieprzekraczającej 1,0 m nad poziomem terenu,
  - d) geometria głównych połaci dachowych:
    - dla budynku usługowego – dachy płaskie lub strome dwu- lub wielospadowe o nachyleniu  $25^{\circ}$  –  $45^{\circ}$ ,
    - dla budynku garażowo-gospodarczego i wiaty – dachy płaskie lub strome jedno- lub dwuspadowe o nachyleniu  $20^{\circ}$  –  $45^{\circ}$ ,
  - e) pokrycie dachów stromych: dachówka, materiały imitujące dachówkę w kolorach od brązowego poprzez ceglasty do czerwonego, z dopuszczeniem dachów w odcieniach szarości,
  - f) w przypadku przebudowy i rozbudowy istniejącej zabudowy dopuszcza się zachowanie istniejącej formy i pokrycia dachu;
- 5) ustala się parametry działek uzyskanych w wyniku scalania i podziału nieruchomości:
- a) minimalna powierzchnia – 2 000 m<sup>2</sup>,
  - b) minimalna szerokość frontu – 18,0 m,
  - c) kąt położenia granic w stosunku do pasa drogowego – od  $75^{\circ}$  do  $105^{\circ}$ ;
- 6) ustala się minimalną powierzchnię nowo wydzielanych działek budowlanych – 2 000 m<sup>2</sup>, z wyjątkiem działek wydzielanych dla realizacji sieci i urządzeń infrastruktury technicznej, dojazdów i dojazdów, powiększenia nieruchomości sąsiedniej oraz regulacji granic pomiędzy nieruchomościami.

**§ 22.** W zakresie zasad kształtowania zabudowy oraz wskaźników zagospodarowania terenu, na terenie oznaczonym symbolem UK:

- 1) zachowuje się istniejący budynek kościoła parafialny p.w. Najświętszego Serca Pana Jezusa wraz z obiektami towarzyszącymi wpisany do rejestru zabytków;
- 2) ustala się zakaz lokalizacji nowych budynków;
- 3) dopuszcza się lokalizację:
  - a) sieci i urządzeń infrastruktury technicznej,
  - b) dojazdów, dojazdów i miejsc postojowych;
- 4) ustala się wskaźniki zagospodarowania terenu:
  - a) wskaźnik intensywności zabudowy:

- maksymalny – 2,00,
  - minimalny – 0,00,
  - b) maksymalna powierzchnia zabudowy – 50%,
  - c) minimalny udział procentowy powierzchni biologicznie czynnej w odniesieniu do powierzchni działki budowlanej – 10%;
- 5) ustala się zasady kształtowania zabudowy:
- a) maksymalna wysokość – nie więcej niż 17,0 m,
  - b) maksymalna liczba kondygnacji – trzy kondygnacje nadziemne,
  - c) dopuszcza się podpiwniczenie budynków,
  - d) geometria głównych połaci dachowych – dowolna;
- 6) ustala się parametry działek uzyskanych w wyniku scalania i podziału nieruchomości:
- a) minimalna powierzchnia – 2 000 m<sup>2</sup>,
  - b) minimalna szerokość frontu – 18,0 m,
  - c) kąt położenia granic w stosunku do pasa drogowego – od 75° do 105°;
- 7) ustala się minimalną powierzchnię nowo wydzielanych działek budowlanych – 2 000 m<sup>2</sup>, z wyjątkiem działek wydzielanych dla realizacji sieci i urządzeń infrastruktury technicznej, dojeżdż i dojazdów, powiększenia nieruchomości sąsiedniej oraz regulacji granic pomiędzy nieruchomościami.

**§ 23.** W zakresie zasad kształtowania zabudowy oraz wskaźników zagospodarowania terenu, na terenie oznaczonym symbolem P/U:

- 1) dopuszcza się zachowanie istniejącej zabudowy z możliwością jej przebudowy, rozbudowy i nadbudowy oraz zmiany sposobu użytkowania przy zastosowaniu parametrów określonych w niniejszym paragrafie;
- 2) dopuszcza się lokalizację:
  - a) obiektów produkcyjnych, składów i magazynów,
  - b) budynków biurowo-administracyjnych,
  - c) budynków usługowych,
  - d) budynków garażowo-gospodarczych i wiat,
  - e) sieci i urządzeń infrastruktury technicznej,
  - f) dojeżdż, dojazdów i miejsc postojowych;
- 3) ustala się wskaźniki zagospodarowania terenu:
  - a) wskaźnik intensywności zabudowy:
    - maksymalny – 2,00,
    - minimalny – 0,00,
  - b) maksymalna powierzchnia zabudowy – 50%,
  - c) minimalny udział procentowy powierzchni biologicznie czynnej w odniesieniu do powierzchni działki budowlanej – 20%;
- 4) ustala się zasady kształtowania zabudowy:
  - a) maksymalna wysokość:

- obiektów produkcyjnych, składów, magazynów, budynków biurowo-administracyjnych, budynków usługowych, budynków garażowo-gospodarczych i wiat – nie więcej niż 12,0 m,
- urządzeń technologicznych – nie więcej niż 15,0 m

- b) maksymalna liczba kondygnacji – trzy kondygnacje nadziemne,
  - c) dopuszcza się podpiwniczenie budynków, przy czym poziom posadzki parteru należy sytuować na wysokości nieprzekraczającej 1,0 m nad poziomem terenu,
  - d) geometria głównych połaci dachowych – dachy płaskie lub strome dwu- lub wielospadowe o nachyleniu  $18^{\circ}$  –  $45^{\circ}$ ,
  - e) pokrycie dachów stromych: dachówka, materiały imitujące dachówkę w kolorach od brązowego poprzez ceglasty do czerwonego, z dopuszczeniem dachów w odcieniach szarości;
  - f) w przypadku przebudowy i rozbudowy istniejącej zabudowy dopuszcza się zachowanie istniejącej formy i pokrycia dachu;
- 5) ustala się parametry działek uzyskanych w wyniku scalania i podziału nieruchomości:
- a) minimalna powierzchnia – 2 000 m<sup>2</sup>,
  - b) minimalna szerokości frontów – 18,0 m,
  - c) kąt położenia granic w stosunku do pasa drogowego – od  $75^{\circ}$  do  $105^{\circ}$ ;
- 6) ustala się minimalną powierzchnię nowo wydzielanych działek budowlanych – 2 000 m<sup>2</sup>, z wyjątkiem działek wydzielanych dla realizacji sieci i urządzeń infrastruktury technicznej, dojazdów i dojazdów, powiększenia nieruchomości sąsiedniej oraz regulacji granic pomiędzy nieruchomościami.

**§ 24.** W zakresie zasad kształtowania zabudowy oraz wskaźników zagospodarowania terenu, na terenie oznaczonym symbolem ZP:

- 1) zachowuje się istniejący park wpisany do rejestru zabytków;
- 2) dopuszcza się lokalizację:
  - a) zieleni urządzonej,
  - b) placów zabaw dla dzieci i innych urządzeń sportowo-rekreacyjnych,
  - c) sieci i urządzeń infrastruktury technicznej,
  - d) dojazdów, dojazdów i miejsc postojowych;
- 3) ustala się minimalny udział procentowy powierzchni biologicznie czynnej w odniesieniu do powierzchni działki budowlanej – 60%.

**§ 25.** W zakresie zasad kształtowania zabudowy oraz wskaźników zagospodarowania terenu, na terenie oznaczonym symbolem ZD:

- 1) dopuszcza się zachowanie istniejącej zabudowy z możliwością jej przebudowy, rozbudowy i nadbudowy oraz zmiany sposobu użytkowania przy zastosowaniu parametrów określonych w niniejszym paragrafie;
- 2) dopuszcza się lokalizację:
  - a) altan działkowych,
  - b) sieci i urządzeń infrastruktury technicznej,
  - c) dojazdów, dojazdów i miejsc postojowych;
- 3) ustala się wskaźniki zagospodarowania terenu:
  - a) wskaźnik intensywności zabudowy:



- maksymalny – 0,10,

- minimalny – 0,00,

b) maksymalna powierzchnia zabudowy – 10%,

c) minimalny udział procentowy powierzchni biologicznie czynnej w odniesieniu do powierzchni działki budowlanej – 60%;

4) ustala się zasady kształtowania zabudowy:

a) maksymalna wysokość – nie więcej niż 5,0 m,

b) geometria głównych połaci dachowych – dowolna.

**§ 26.** W zakresie zasad kształtowania zabudowy oraz wskaźników zagospodarowania terenu, na terenie oznaczonym symbolem ZC:

1) zachowuje się istniejący cmentarz;

2) dopuszcza się lokalizację:

a) sieci i urządzeń infrastruktury technicznej,

b) dojazdów, dojazdów i miejsc postojowych;

3) ustala się wskaźniki zagospodarowania terenu:

a) wskaźnik intensywności zabudowy:

- maksymalny – 0,20,

- minimalny – 0,00,

b) maksymalna powierzchnia zabudowy – 10%,

c) minimalny udział procentowy powierzchni biologicznie czynnej w odniesieniu do powierzchni działki budowlanej – 20%;

4) ustala się zasady kształtowania zabudowy:

a) maksymalna wysokość – nie więcej niż 10,0 m,

b) dopuszcza się podpiwniczenie budynków, przy czym poziom posadzki parteru należy sytuować na wysokości nieprzekraczającej 1,0 m nad poziomem terenu,

c) geometria głównych połaci dachowych – dachy płaskie lub strome dwu- lub wielospadowe o nachyleniu  $18^{\circ}$  –  $45^{\circ}$ ,

d) pokrycie dachów stromych: dachówka, materiały imitujące dachówkę w kolorach od brunatnego poprzez ceglasty do czerwonego, z dopuszczeniem dachów w odcieniach szarości,

e) w przypadku przebudowy i rozbudowy istniejącej zabudowy dopuszcza się zachowanie istniejącej formy i pokrycia dachu.

**§ 27.** W zakresie zasad kształtowania zabudowy oraz wskaźników zagospodarowania terenu, na terenie oznaczonym symbolem ZL:

1) zachowuje się istniejący teren dawnego cmentarza przykościelnego wpisanego do rejestru zabytków;

2) dopuszcza się lokalizację zgodnie z przepisami odrębnymi:

a) dojazdów i dojazdów,

b) sieci i urządzeń infrastruktury technicznej.

### **Rozdział 3. Przepisy końcowe**

**§ 28.** Ustala się stawkę służącą naliczaniu jednorazowych opłat, o jakich mowa w art. 36 ust. 4 ustawy z dnia 27 marca 2003 r. o planowaniu i zagospodarowaniu przestrzennym (t.j. Dz. U. z 2021 r. poz. 741 ze zmianami) w wysokości 30%.

**§ 29.** Wykonanie uchwały powierza się Wójtowi Gminy Kołaczkowo.

**§ 30.** Uchwała w sprawie niniejszego planu wchodzi w życie po upływie 14 dni od dnia ogłoszenia jej w Dzienniku Urzędowym Województwa Wielkopolskiego.



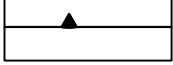
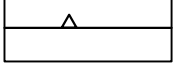














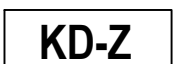



Przewodniczący Rady  
Gminy Kołaczkowo

**Danuta Grabowska**



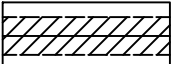


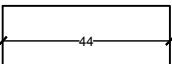
# MIEJSCOWY PLAN ZAGOSPODAROWANIA PRZESTRZENNEGO WYBRANYCH TERENÓW POŁOŻONYCH W OBRĘBIE GRABOWO KRÓLEWSKIE, GMINA KOŁACZKOWO

ZAŁĄCZNIK NR 1 DO UCHWAŁY NR XXX/222/2021 RADY GMINY KOŁACZKOWO Z DNIA 19 LIPCA 2021 R.  
ARKUSZ 1

## OZNACZENIA STANOWIĄCE OBOWIAZUJĄCE USTALENIA PLANU


	GRANICA OBSZARU OBJĘTEGO PLANEM
	LINIE ROZGRANICZAJĄCE TERENY O RÓŻNYM PRZEZNACZENIU LUB RÓŻNYCH ZASADACH ZAGOSPODAROWANIA
	OBOWIAZUJĄCE LINIE ZABUDOWY
	NIEPRZEKRACZALNE LINIE ZABUDOWY
	GRANICE STREFY "B" OCHRONY KONSERWATORSKIEJ
	GRANICE STREF SANITARNYCH CMENTARZA
	TERENY ZABUDOWY MIESZKANIOWEJ JEDNORODZINNEJ
	TERENY ZABUDOWY MIESZKANIOWEJ WIELORODZINNEJ
	TERENY ZABUDOWY MIESZKANIOWEJ JEDNORODZINNEJ LUB ZABUDOWY USŁUGOWEJ
	TERENY ZABUDOWY ZAGRODOWEJ W GOSPODARSTWACH ROLNYCH, HODOWLANYCH I OGRODNICZYCH
	TERENY ZABUDOWY USŁUGOWEJ
	TEREN ZABUDOWY USŁUG OŚWIATY
	TEREN ZABUDOWY USŁUG KULTU RELIGIJNEGO
	TEREN OBIEKTÓW PRODUKCYJNYCH, SKŁADÓW I MAGAZYNÓW LUB ZABUDOWY USŁUGOWEJ
	TEREN ZIELENI URZĄDZONEJ
	TEREN OGRODÓW DZIAŁKOWYCH
	TEREN CMENTARZA
	TEREN LEŚNY
	TEREN DROGI PUBLICZNEJ KLASY ZBIORCZEJ
	TEREN DROGI PUBLICZNEJ KLASY LOKALNEJ
	TERENY DRÓG PUBLICZNYCH KLASY DOJAZDOWEJ
	TERENY DRÓG WEWNĘTRZNYCH

## OZNACZENIA O CHARAKTERZE INFORMACYJNYM

	OBIEKTY ZABYTKOWE WPISANE DO REJESTRU ZABYTKÓW
	OBIEKTY ZABYTKOWE UJĘTE W EWIDENCJI ZABYTKÓW
	PASY TECHNICZNE NAWIETRZNYCH LINII ELEKTROENERGETYCZNYCH ŚREDNIEGO NAPIĘCIA
	ROWY MELIORACYJNE
	ORIENTACYJNY ZASIĘG ZBIORNIKÓW WODNYCH
	LINIE WYMIAROWE [m]

OBSZAR OBJĘTY PLANEM POŁOŻONY JEST W CAŁOŚCI W ZASIĘGU  
GŁÓWNEGO ZBIORNIKA WÓD PODZIEMNYCH NR 143

## SKALA 1:2000

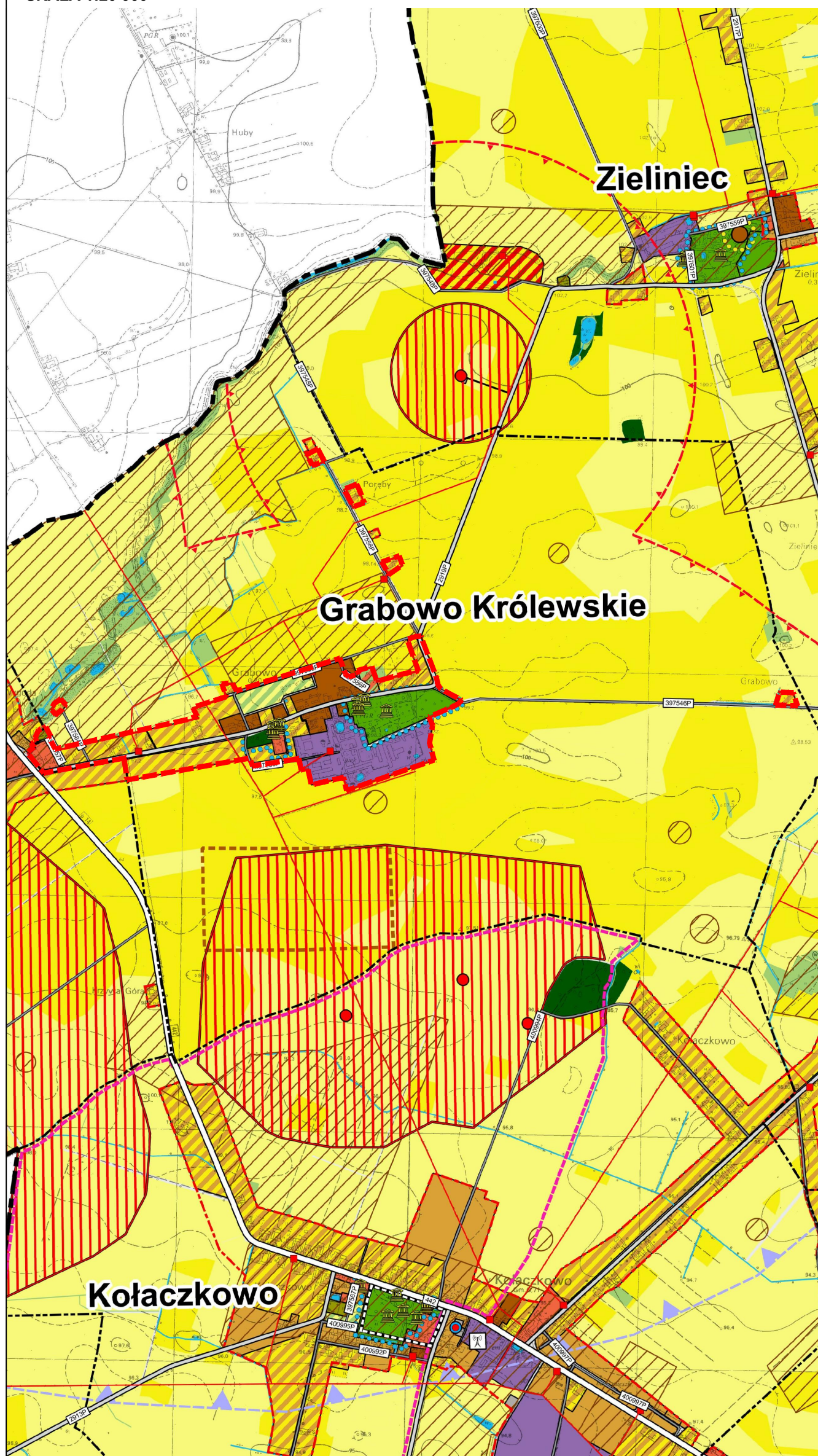




# MIEJSCOWY PLAN ZAGOSPODAROWANIA PRZESTRZENNEGO WYBRANYCH TERENÓW POŁOŻONYCH W OBRĘBIE GRABOWO KRÓLEWSKIE, GMINA KOŁACZKOWO

ZAŁĄCZNIK NR 1 DO UCHWAŁY NR XXX/222/2021 RADY GMINY KOŁACZKOWO Z DNIA 19 LIPCA 2021 R.  
ARKUSZ 2

## WYRYS ZE STUDIUM UWARUNKWAŃ I KIERUNKÓW ZAGOSPODAROWANIA PRZESTRZENNEGO GMINY KOŁACZKOWO SKALA 1:20 000



### OZNACZENIA

#### OZNACZENIA OGÓLNE

- GRANICE POWIATÓW
- GRANICE GMINY
- GRANICE OBRĘBÓW GEODEZYJNYCH
- GRANICA PRZESTRZENI PUBLICZNEJ
- OBSZARY, DLA KTÓRYCH GMINA ZAMIERZA SPORZĄDZIĆ MIEJSCOWE PLANY ZAGOSPODAROWANIA PRZESTRZENNEGO
- OBSZARY WYMAGAJĄCE ZMIANY PRZEZNACZENIA NA CELE NIEROLNICZE I NIELEŚNE

#### KIERUNKI ZMIAN W PRZEZNACZENIU TERENÓW

- TERENY ZABUDOWY ZAGRODOWEJ
- TERENY ZABUDOWY MIESZKANOWEJ JEDNORODZINNEJ
- TERENY ZABUDOWY MIESZKANOWEJ WIELORODZINNEJ
- TERENY ZABUDOWY USŁUGOWEJ
- TERENY ZABUDOWY REKREACJI INDYWIDUALNEJ
- TERENY USŁUG SPORTU I REKREACJI
- TERENY ZABUDOWY PRODUKCYJNEJ, SKŁADÓW I MAGAZYNÓW
- TERENY ZABUDOWY OBSŁUGI PRODUKCJI ROLNEJ
- TERENY EKSPLOATACJI POWIERZCHNIOWEJ
- TERENY OGRODÓW DZIAŁKOWYCH
- TERENY ZIELENI URZĄDZONEJ
- TERENY CMENTARZY
- TERENY INFRASTRUKTURY TECHNICZNEJ
- TERENY KOMUNIKACJI
- TERENY LOKALIZACJI ELEKTROWNI WIATROWYCH O MOCY PRZEKRACZAJĄCEJ 100 kW ZE STREFAMI OCHRONNYMI

#### OCHRONA I KSZTAŁTOWANIE ŚRODOWISKA PRZYRODNICZEGO

- TERENY WÓD POWIERZCHNIOWYCH ŚRÓDLĄDOWYCH
- TERENY ROLNICZE WYŻSZYCH KLAS BONITACYJNYCH (II-III)
- TERENY ROLNICZE NIŻSZYCH KLAS BONITACYJNYCH (IV-VI)
- TERENY TRWAŁYCH UŻYTKÓW ZIELONYCH, ZADRZEWIEN I ZAKRZEWIEN
- TERENY LEŚNE
- TERENY PRZEZNACZONE DO ZALESIENIA
- GRANICA OBSZARU NATURA 2000 „DOLINA ŚRODKOWEJ WARTY” PLB300002
- GRANICA OBSZARU NATURA 2000 „OSTOJA NADWARCIAŃSKA” PLH300009
- GRANICA GŁÓWNEGO ZBIORNIKA WÓD PODZIEMNYCH NR 143
- GRANICA GŁÓWNEGO ZBIORNIKA WÓD PODZIEMNYCH NR 150
- UDOKUMENTOWANE ZŁOŻA KOPALIN
- GRANICE TERENÓW GÓRNICZYCH
- GRANICE OBSZARÓW GÓRNICZYCH
- OBSZARY SZCZEGÓLNEGO ZAGROŻENIA POWODZIĄ (p=10%)
- OBSZARY SZCZEGÓLNEGO ZAGROŻENIA POWODZIĄ (p=1%)
- OBSZARY ZAGROŻONE POWODZIĄ (p=0,2%)
- TERENY ZAGROŻONE RUCHAMI MASOWYMI ZIEMI

#### DZIEDZICTWO KULTUROWE

- OBIEKTY WPISANE DO REJESTRU ZABYTKÓW
- STANOWISKA ARCHEOLOGICZNE WPISANE DO REJESTRU ZABYTKÓW
- GRANICA STREF „B” OCHRONY KONSERWATORSKIEJ
- GRANICA STREF „W” ŚCISLEJ OCHRONY STANOWISK ARCHEOLOGICZNYCH WPISANYCH DO REJESTRU ZABYTKÓW
- GRANICA STREF „OW” OCHRONY ZEWDIENCONOWANYCH STANOWISK ARCHEOLOGICZNYCH

#### KIERUNKI ROZWOJU KOMUNIKACJI

- AUTOSTRADA A2
- DROGI WOJEWÓDZKIE
- DROGI POWIATOWE
- DROGI GMINNE

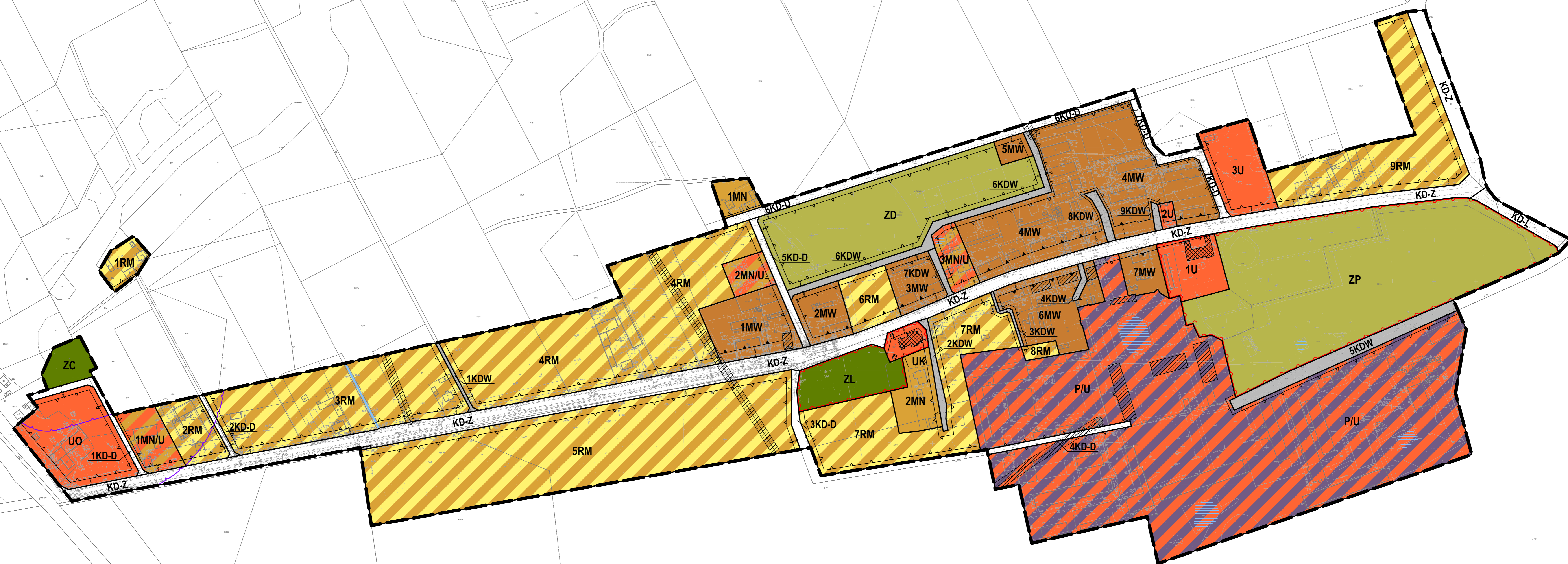
#### KIERUNKI ROZWOJU INFRASTRUKTURY TECHNICZNEJ

- LINIA ELEKTROENERGETYCZNA NAJWYŻSZYCH NAPIĘC
- LINIE ELEKTROENERGETYCZNE ŚREDNIEGO NAPIĘCIA
- STACJE TRANSFORMATOROWE
- PROJEKTOWANY GAZOCIĄG WYSOKIEGO CIŚNIENIA
- ZŁIKWIDOWANY ODWIERT GAZU
- STACJE UZDATNIANIA WODY
- OCZYSZCZALNIA ŚCIEKÓW
- STACJE BAZOWE TELEFONII KOMÓRKOWEJ
- ELEKTROWNIE WIATROWE
- STREFA WYSOKOŚCIOWA ELEKTROWNI WIATROWYCH
- GRANICA OBSZARU OBJĘTEGO PLANEM



MIEJSCOWY PLAN ZAGOSPODAROWANIA PRZESTRZENNEGO  
WYBRANYCH TERENÓW POŁOŻONYCH W OBRĘBIE GRABOWO KRÓLEWSKIE,  
GMINA KOŁACZKOWO

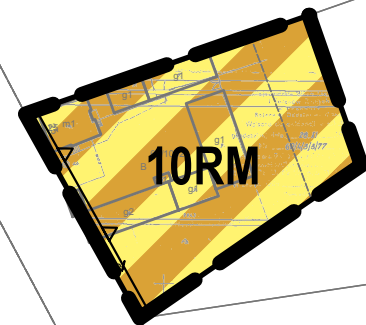
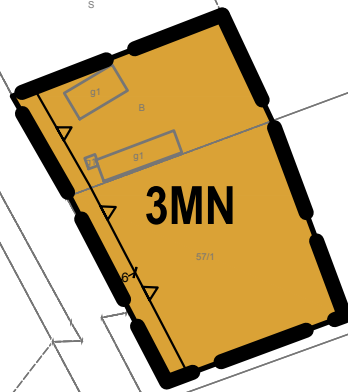
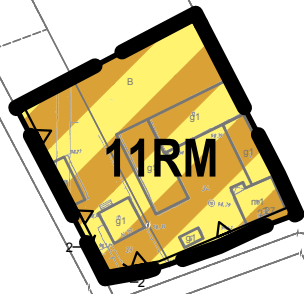
ZALĄCZNIK NR 1 DO UCHWAŁY NR XXX/22/2021 RADY GMINY KOŁACZKOWO Z DNIA 19 LIPCA 2021 R.  
ARKUSZ 3






# MIEJSCOWY PLAN ZAGOSPODAROWANIA PRZESTRZENNEGO WYBRANYCH TERENÓW POŁOŻONYCH W OBRĘBIE GRABOWO KRÓLEWSKIE, GMINA KOŁACZKOWO

ZAŁĄCZNIK NR 1 DO UCHWAŁY NR XXX/222/2021 RADY GMINY KOŁACZKOWO Z DNIA 19 LIPCA 2021 R.  
ARKUSZ 4

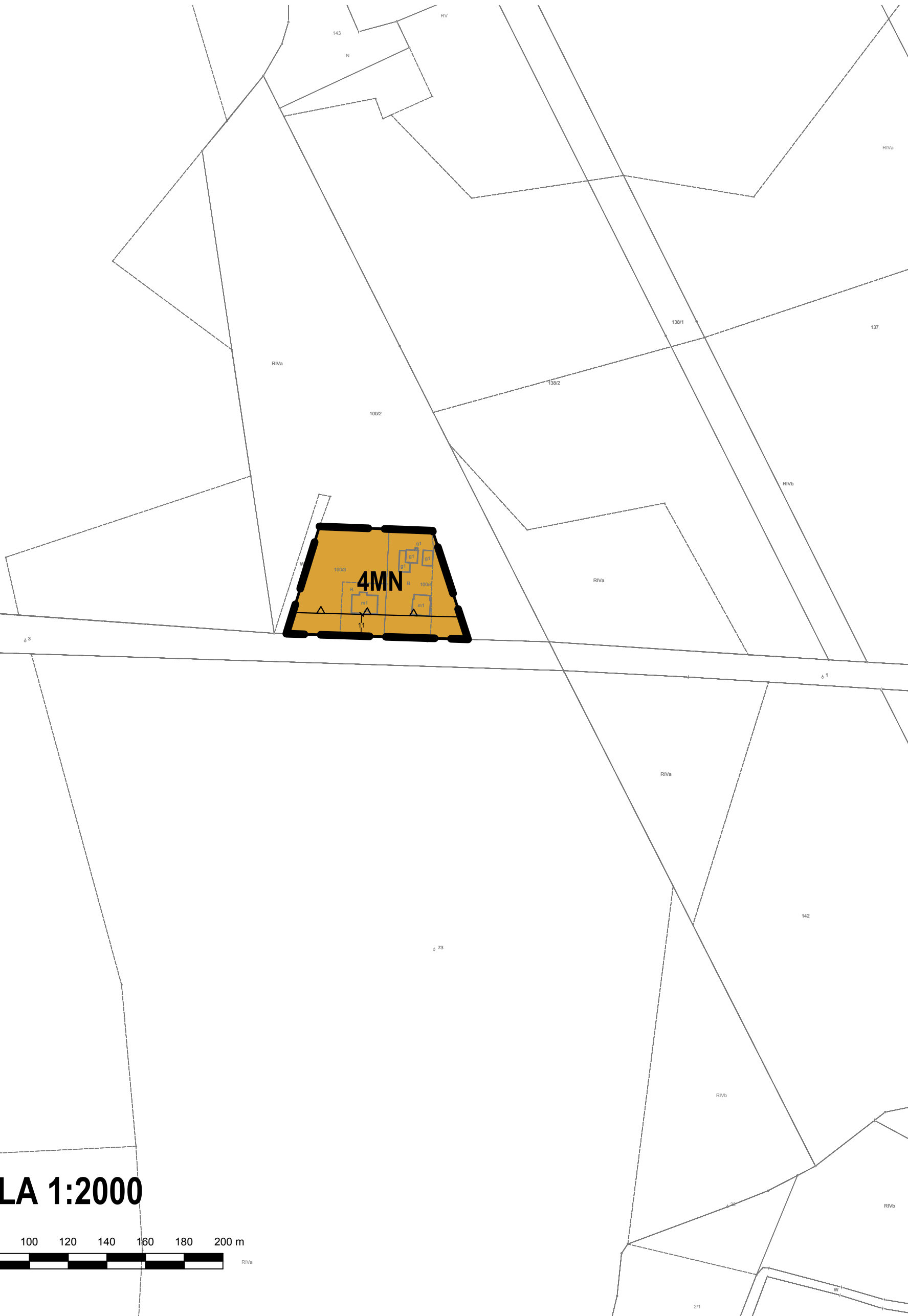


**SKALA 1:2000**




# MIEJSCOWY PLAN ZAGOSPODAROWANIA PRZESTRZENNEGO WYBRANYCH TERENÓW POŁOŻONYCH W OBRĘBIE GRABOWO KRÓLEWSKIE, GMINA KOŁACZKOWO

ZAŁĄCZNIK NR 1 DO UCHWAŁY NR XXX/222/2021 RADY GMINY KOŁACZKOWO Z DNIA 19 LIPCA 2021 R.  
ARKUSZ 5



**SKALA 1:2000**



Załącznik Nr 2 do uchwały Nr XXX/222/2021  
Rady Gminy Kołaczkowo  
z dnia 19 lipca 2021 r.

**ROZSTRZYGNIĘCIE  
RADY GMINY KOŁACZKOWO**

w sprawie **rozpatrzenia uwag wniesionych do projektu miejscowego planu zagospodarowania przestrzennego wybranych terenów położonych w obrębie Grabowo Królewskie, gmina Kołaczkowo**

Na podstawie art. 20 ust. 1 ustawy z dnia 27 marca 2003 r. o planowaniu i zagospodarowaniu przestrzennym (t.j. Dz. U. z 2021 r. poz. 741 ze zmianami) oraz rozstrzygnięcia Wójta Gminy Kołaczkowo w sprawie rozpatrzenia uwag wniesionych do projektu **miejscowego planu zagospodarowania przestrzennego wybranych terenów położonych w obrębie Grabowo Królewskie, gmina Kołaczkowo**, wraz z **prognozą oddziaływania na środowisko** podczas wyłożenia do publicznego wglądu w dniach od 6 kwietnia 2021 r. do 27 kwietnia 2021 r. i w okresie ich składania wyznaczonym do dnia 12 maja 2021 r., Rada Gminy Kołaczkowo rozstrzyga, co następuje.

**Uwaga złożona przez:** osobę fizyczną:

- a) nieruchomość, której dotyczy uwaga:** działka nr ewid. 5/7, obręb Grabowo Królewskie,
- b) treść uwagi:** zwracam się z prośbą o objęcie całego obszaru działki pod zabudowę mieszkaniową,
- c) rozstrzygnięcie:** uwaga nieuwzględniona,
- d) uzasadnienie:** w granicach obszaru objętego planem znajduje się jedynie część działki, dla której ustalono przeznaczenie terenu zabudowy mieszkaniowej lub zabudowy usługowej.



**ROZSTRZYGNĘCIE**  
**RADY GMINY KOŁACZKOWO**

w sprawie **o sposobie realizacji zapisanych w miejscowym planie zagospodarowania przestrzennego wybranych terenów położonych w obrębie Grabowo Królewskie, gmina Kołaczkowo, inwestycji z zakresu infrastruktury technicznej, które należą do zadań własnych gminy, oraz zasadach ich finansowania**

Na podstawie art. 20 ust. 1 ustawy z dnia 27 marca 2003 r. o planowaniu i zagospodarowaniu przestrzennym (t.j. Dz. U. z 2021 r. poz. 741 ze zmianami), art. 7 ust. 1 pkt 2 i 3 ustawy z dnia 8 marca 1990 r. o samorządzie gminnym (t.j. Dz. U. z 2020 r. poz. 713 ze zmianami), Rada Gminy Kołaczkowo rozstrzyga co następuje:

**§ 1. Sposób realizacji zapisanych w planie inwestycji z zakresu infrastruktury technicznej:**

1. Zapisane w miejscowym planie zagospodarowania przestrzennego wybranych terenów położonych w obrębie Grabowo Królewskie, gmina Kołaczkowo, inwestycje z zakresu infrastruktury technicznej, które należą do zadań własnych gminy to inwestycje z zakresu budowy systemu infrastruktury technicznej – sieci wodociągowej i kanalizacji sanitarnej.

2. Inwestycje te będą realizowane w następujący sposób:

- 1) zgodnie z przepisami prawa materialnego i finansowego w tym zakresie;
- 2) za podstawę przyjęcia realizacji wyżej wyznaczonych zadań, które należą do zadań własnych stanowiąc będą zapisy Wieloletniej Prognozy Finansowej Gminy Kołaczkowo;
- 3) określenie terminów przystąpienia i zakończenia realizacji tych zadań, ustalone będzie według kryteriów i zasad przyjętych przy konstruowaniu Wieloletniej Prognozy Finansowej Gminy Kołaczkowo;
- 4) inwestycje realizowane mogą być etapowo w zależności od wielkości środków przeznaczonych na inwestycje.

**§ 2. Zasady finansowania zapisanych w planie inwestycji z zakresu infrastruktury technicznej, które należą do zadań własnych gminy, zgodnie z przepisami o finansach publicznych. Finansowanie inwestycji będzie odbywać się poprzez:**

- 1) wydatki z budżetu gminy,
- 2) współfinansowanie środkami zewnętrznymi, poprzez budżet gminy w ramach m.in.:
  - a) dotacji Unii Europejskiej,
  - b) dotacji samorządu województwa,
  - c) dotacji i pożyczek z funduszy celowych,
  - d) kredytów i pożyczek bankowych,
  - e) innych środków zewnętrznych.
- 3) udział inwestorów w finansowaniu w ramach porozumień o charakterze cywilno-prawnym lub w formie partnerstwa publiczno-prywatnego – „PPP”.

Załącznik Nr 4 do uchwały Nr XXX/222/2021

Rady Gminy Kołczkowo

z dnia 19 lipca 2021 r.

Załącznik4.gml



**Dane przestrzenne, o których mowa w art. 67a ust. 3 i 5 ustawy z dnia 27 marca 2003 r. o planowaniu i zagospodarowaniu przestrzennym (j.t. Dz.U. z 2020 r. poz. 293 z późn. zm.) ujawnione zostaną po kliknięciu w ikonę**

## Uzasadnienie

Prace nad projektem miejscowym planem zagospodarowania przestrzennego wybranych terenów położonych w obrębie Grabowo Królewskie, gmina Kołaczkowo, wykonano w oparciu o Uchwałę Nr XXXIII/240/2017 Rady Gminy Kołaczkowo z dnia 28 grudnia 2017 r. w sprawie przystąpienia do sporządzenia miejscowego planu zagospodarowania przestrzennego wybranych terenów położonych w obrębie Grabowo Królewskie, gmina Kołaczkowo.

Przedmiotem planu miejscowego jest ustalenie przeznaczenia oraz zasad zagospodarowania terenów położonych w obrębie Grabowo Królewskie. W planie wyznaczono tereny zabudowy mieszkaniowej jednorodzinnej, tereny zabudowy mieszkaniowej wielorodzinnej, tereny zabudowy mieszkaniowej jednorodzinnej lub zabudowy usługowej, tereny zabudowy zagrodowej w gospodarstwach rolnych, hodowlanych i ogrodniczych, tereny zabudowy usługowej, teren zabudowy usług oświaty, teren zabudowy usług kultu religijnego, teren obiektów produkcyjnych, składów i magazynów lub zabudowy usługowej, teren zieleni urządzonej, teren ogrodów działkowych, teren cmentarza, teren leśny, teren drogi publicznej klasy zbiorczej, teren drogi publicznej klasy lokalnej, tereny dróg publicznych klasy dojazdowej oraz tereny dróg wewnętrznych.

Plan zawiera część tekstową, graficzną oraz rozstrzygnięcia i uzasadnienie. Plan nie narusza ustaleń „Studium uwarunkowań i kierunków zagospodarowania przestrzennego gminy Kołaczkowo” uchwalonego Uchwałą Nr XXV/187/2021 z dnia 25 stycznia 2021 r., i jest zgodny z przepisami odrębnymi. Czynności formalno-prawne udokumentowane są w sporządzonej dokumentacji prac planistycznych.

W projekcie planu miejscowego uwzględniono **wymogi określone w art. 1 ust. 2** ustawy z dnia 27 marca 2003 r. o planowaniu i zagospodarowaniu przestrzennym (t.j. Dz. U. z 2021 r. poz. 741 ze zmianami):

1)wymagania ładu przestrzennego, w tym urbanistyki i architektury – poprzez wprowadzenie ustaleń w zakresie zasad ochrony i kształtowania ładu przestrzennego;

2)walory architektoniczne i krajobrazowe – poprzez wprowadzenie ustaleń w zakresie zasad kształtowania zabudowy oraz wskaźników zagospodarowania terenu, maksymalnej i minimalnej intensywność zabudowy jako wskaźnika powierzchni całkowitej zabudowy w odniesieniu do powierzchni działki budowlanej, minimalnego udziału procentowego powierzchni biologicznie czynnej w odniesieniu do powierzchni działki budowlanej, maksymalnej wysokości zabudowy oraz linii zabudowy i gabarytów obiektów;

3)wymagania ochrony środowiska, w tym gospodarowania wodami i ochrony gruntów rolnych i leśnych – poprzez wprowadzenie ustaleń w zakresie zasad ochrony środowiska, przyrody i krajobrazu;

4)wymagania ochrony dziedzictwa kulturowego i zabytków oraz dóbr kultury współczesnej – poprzez wprowadzenie ustaleń w zakresie zasad ochrony dziedzictwa kulturowego i zabytków oraz dóbr kultury współczesnej;

5)wymagania ochrony zdrowia oraz bezpieczeństwa ludzi i mienia, a także potrzeby osób niepełnosprawnych – poprzez wprowadzenie ustaleń w zakresie szczególnych warunków zagospodarowania terenu oraz ograniczeń w ich użytkowaniu, w tym zakazu zabudowy;

6)walory ekonomiczne przestrzeni – poprzez ustalenie przeznaczenia terenów z uwzględnieniem prognozy skutków finansowych uchwalenia planu miejscowego;

7)prawo własności – poprzez ustalenie przeznaczenia terenów z uwzględnieniem stanu prawnego gruntów;

8) potrzeby obronności i bezpieczeństwa państwa – poprzez wprowadzenie ustaleń w zakresie szczególnych warunków zagospodarowania terenu oraz ograniczeń w ich użytkowaniu, w tym zakazu zabudowy;

9) potrzeby interesu publicznego – poprzez wprowadzenie ustaleń w zakresie wymagań wynikających z potrzeby kształtowania przestrzeni publicznych;

10) potrzeby w zakresie rozwoju infrastruktury technicznej, w szczególności sieci szerokopasmowych – poprzez wprowadzenie ustaleń w zakresie zasad modernizacji, rozbudowy i budowy systemów komunikacji i infrastruktury technicznej;

11) zapewnienie udziału społeczeństwa w pracach nad studium uwarunkowań i kierunków zagospodarowania przestrzennego gminy, miejscowym planem zagospodarowania przestrzennego oraz planem zagospodarowania przestrzennego województwa, w tym przy użyciu środków komunikacji elektronicznej – poprzez zapewnienie możliwości składania wniosków i uwag do projektu planu miejscowego zgodnie z wymogami art. 17 ust. 1 i 11 ustawy z dnia 27 marca 2003 r. o planowaniu i zagospodarowaniu przestrzennym (t.j. Dz. U. z 2021 r. poz. 741 ze zmianami);

12) zachowanie jawności i przejrzystości procedur planistycznych – poprzez przeprowadzenie procedury planistycznej zgodnie z wymogami art. 17 ustawy z dnia 27 marca 2003 r. o planowaniu i zagospodarowaniu przestrzennym (t.j. Dz. U. z 2021 r. poz. 741 ze zmianami);

13) potrzeby zapewnienia odpowiedniej ilości i jakości wody, do celów zaopatrzenia ludności – poprzez wprowadzenie ustaleń w zakresie zasad modernizacji, rozbudowy i budowy systemów komunikacji i infrastruktury technicznej.

W projekcie planu miejscowego uwzględniono **wymogi określone w art. 1 ust. 3** ustawy z dnia 27 marca 2003 r. o planowaniu i zagospodarowaniu przestrzennym (t.j. Dz. U. z 2021 r. poz. 741 ze zmianami) dotyczące ustalania przeznaczenia terenu lub określania potencjalnego sposobu zagospodarowania i korzystania z terenu z uwzględnieniem:

1) interesu publicznego i prywatnego, w tym zgłaszanych w postaci wniosków i uwag, zmierzających do ochrony istniejącego stanu zagospodarowania terenu, jak i zmian w zakresie jego zagospodarowania – poprzez wprowadzenie ustaleń w zakresie przeznaczenia terenów z uwzględnieniem potrzeb realizacji inwestycji celu publicznego oraz rozstrzygnięcie wniosków i uwag składanych do projektu planu miejscowego zgodnie z wymogami art. 17 ust. 1 i 11 ustawy z dnia 27 marca 2003 r. o planowaniu i zagospodarowaniu przestrzennym (t.j. Dz. U. z 2021 r. poz. 741 ze zmianami);

2) analiz ekonomicznych, środowiskowych i społecznych – poprzez sporządzenie prognozy oddziaływania na środowisko i prognozy skutków finansowych z uwzględnieniem potrzeb społeczności lokalnej w zakresie wyznaczania nowych terenów przeznaczonych pod zainwestowanie.

W projekcie planu miejscowego uwzględniono **wymogi określone w art. 1 ust. 4** ustawy z dnia 27 marca 2003 r. o planowaniu i zagospodarowaniu przestrzennym (t.j. Dz. U. z 2021 r. poz. 741 ze zmianami) dotyczące uwzględnienia wymagań ładu przestrzennego, efektywnego gospodarowania przestrzenią oraz walorów ekonomicznych przestrzeni w przypadku sytuowania nowej zabudowy w zakresie:

1) kształtowania struktur przestrzennych przy uwzględnieniu dążenia do minimalizowania transportochłonności układu przestrzennego – poprzez wprowadzenie ustaleń w zakresie przeznaczenia terenów z uwzględnieniem dostępności komunikacyjnej do dróg publicznych;

2) lokalizowania nowej zabudowy mieszkaniowej w sposób umożliwiający mieszkańcom maksymalne wykorzystanie publicznego transportu zbiorowego jako podstawowego środka transportu – poprzez wprowadzenie ustaleń w zakresie przeznaczenia terenów z uwzględnieniem przebiegu sieci transportu publicznego;

3)zapewniania rozwiązań przestrzennych, ułatwiających przemieszczanie się pieszych i rowerzystów – poprzez wprowadzenie ustaleń w zakresie przeznaczenia i zasad zagospodarowania terenów pod drogi publiczne i wewnętrzne z uwzględnieniem chodników i ścieżek rowerowych;

4) dążenia do planowania i lokalizowania nowej zabudowy na obszarach o w pełni wykształconej zwartej strukturze funkcjonalno-przestrzennej, w granicach jednostki osadniczej w rozumieniu art. 2 pkt 1 ustawy z dnia 29 sierpnia 2003 r. o urzędowych nazwach miejscowości i obiektów fizjograficznych, w szczególności poprzez uzupełnianie istniejącej zabudowy oraz na terenach położonych na obszarach innych niż wymienione wyżej, wyłącznie w sytuacji braku dostatecznej ilości terenów przeznaczonych pod dany rodzaj zabudowy położonych na obszarach, o których mowa wyżej – poprzez wprowadzenie ustaleń w zakresie przeznaczenia terenów stanowiących uzupełnienie istniejącej zabudowy wsi Grabowo Królewskie.

Gmina Kołczkowo nie dysponuje aktualną **analizą zmian w zagospodarowaniu przestrzennym**, o której mowa w art. 32 ust. 1 ustawy z dnia 27 marca 2003 r. o planowaniu i zagospodarowaniu przestrzennym (t.j. Dz. U. z 2021 r. poz. 741 ze zmianami).

W projekcie planu miejscowego uwzględniono ponadto **wpływ na finanse publiczne, w tym budżet gminy**, poprzez sporządzenie prognozy skutków finansowych, w której określono spodziewane dochody własne i wydatki gminy, w tym na wpływy z podatku od nieruchomości oraz na opłaty i odszkodowania, o których mowa w art. 36 ustawy z dnia 27 marca 2003 r. o planowaniu i zagospodarowaniu przestrzennym (t.j. Dz. U. z 2021 r. poz. 741 ze zmianami) oraz wydatki związane z realizacją inwestycji z zakresu infrastruktury technicznej, która należą do zadań własnych gminy.