

Uchwała nr XXVI/185/2017

Rady Gminy Kołaczkowo

z dnia 23 maja 2017 roku

W sprawie zatwierdzenia Soleckiej Strategii Rozwoju Grabowo Królewskie.

Na podstawie art. 18 ust. 1 ustawy z dnia 8 marca 1990 roku o samorządzie gminnym (tekst jednolity Dz. U z 2016, poz. 446 ze zmianami) Rada Gminy Kołaczkowo uchwała co następuje:

§1


Zatwierdza się Solecką Strategię Rozwoju Wsi Grabowo Królewskie stanowiącą załącznik nr 1 do niniejszej uchwały.

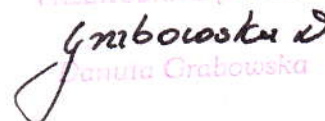
§2

Wykonanie uchwały powierza się Wójtowi Gminy Kołaczkowo.

§3

Uchwała wchodzi w życie z dniem podjęcia.


RADA GMINY
KOŁACZKOWO

PRZEWODNICZĄCY RADY

Aneta Grabowska



Załącznik nr 1
Do Uchwały nr XXVI/185/2017
Rady Gminy Kolaczkowo
z dnia 23 maja 2017 roku

SOŁECKA STRATEGIA ROZWOJU WSI Grabowo Królewskie *Gmina Kolaczkowo*



Dokument sporządzony przez przedstawicieli
Grupy Odnowy Wsi i mieszkańców:

Małgorzata Jakubowska

Andrzej Zygmunt

Mateusz Maserak

z udziałem moderatorów:

Ewa Jankowiak

Miroslawa Woźniak

Luty 2017 rok

*Nim zagłębisz się w lekturę
Dokumentu oto tego
Tych słów kilka wyjaśnienia
Jak powstawał i dlaczego.*

*Jest to owoc ciężkiej pracy
Wyciskającej siódme poty,
Bo mieszkańcy owych wiosek
Chetni byli do roboty.*

*Na warsztatach, które w lutym
Pracowali bez wytchnienia,
Bowień mają aspirację
Wioski swojej ulepszenia.*

*Ta strategia to zaledwie
Jeden krok do tego celu.
Wszyscy mamy tu świadomość,
Że tych kroków trzeba wielu.*

*Na początek przedstawimy
Tej strategii zapis treści.
Czyli to, z czego się składa
I co w niej się mieści.*

*Przed szkoleniem
odbyło się spotkanie,
taka wizja lokalna-
tak na rozruszanie.*

*A jeszcze przed wizją
Zadanie domowe:
Analiza zasobów-
Czas pomęczyć głowę.*

*Dokument obszerny,
Pojemność niemała,
Więc koordynatora
Pomoc się przydała.*

*Dzień pierwszy-dwie analizy:
SWOT i potencjału.
Przełom wsi zasobów
Dogłębnie ... pomatu...*

*Na koniec dnia pierwszego
Nasza wizja wsi:
Czyli jaką by być miała,
Jaką nam się śni.*

*Ostro już zmęczeni-
Było trochę tego,
Skończyliśmy, by wrócić
Dnia już następnego.*

*A cóż to nam przyniósł
Kolejny dzień nowy?
Tego dnia dwa plany:
długo i krótkoterminowy.*

*To chyba by było na tyle
Co do zawartości.
Jeszcze tylko załączniki,
Te dopełnią całości.*

*Wśród nich Grupy Odnowy
Tak jakby ocena...
Kogoś z zewnątrz,
więc dająca świeżego spojrzenia*

*Cóż niejeden mógłby spytać:
Po co nam strategia owa?
Mamy gminną, mamy POM-y
Czy potrzebna jeszcze nowa?
TAK! Gdyż ta będzie wyjątkowa!*

*Cóż w tej więc wyjątkowego?
Czym ta będzie się różniła?
Tę właściwie w 100%
Grupa Odnowy Wsi stworzyła.*

*Ta z oddolnych inicjatyw.
Ludzi, co tu zamieszkują.
Odzwierciedla ich pragnienia,
Co by chcieli i co czują.*

*Dodatkowym zaś czynnikiem,
Który skłonił do pisania
Był sam Urząd Marszałkowski,
Pomógł on w podjęciu zdania.*

*Urząd kusi gminy
moderatorami.
Za ich udział dodatkowo
obdarza punktami.*

SPIS TREŚCI:

	STRONA
1. WPROWADZENIE	6
2. KARTA DIAGNOZY	7
3. ANALIZA ZASOBÓW	12
4. ANALIZA SWOT	23
5. ANALIZA POTENCJAŁU	27
6. WIZJA WSI	31
7. PROGRAM KRÓTKOTERMINOWY	32
8. PROGRAM DŁUGOTERMINOWY	33

1. WPROWADZENIE

Niniejszy dokument powstał w wyniku prac zespołu osób członków Grupy Odnowy Wsi - sołectwa **Grabowo Królewskie**, biorących udział w warsztatach w Urzędzie Gminy w Kołaczku w ramach programu Urzędu Marszałkowskiego Województwa Wielkopolskiego - „Wielkopolska Odnowa Wsi 2013-2020”. Strategia określa drogę do wyznaczonego celu, jakim jest poprawa warunków życia w sołectwie. Służy jej rozwojowi poprzez uporządkowanie działań podejmowanych przez różne grupy społeczności lokalnej. Ma **charakter integracyjny** w stosunku do mieszkańców, organizacji pozarządowych oraz urzędu gminy.

W toku prac nad strategią rozwoju wsi zrealizowano następujące zadania:

- Przeprowadzono analizę zasobów, która uświadomiła grupie, co ma jej wieś, czym dysponuje i jakie znaczenie mają te dobra dla dalszego rozwoju społeczności.
- Przeprowadzono analizę SWOT dla wsi, która określa jej **mocne i słabe strony**, występujące **szanse i zagrożenia** dla jej rozwoju.
- Sformułowano wizję hasłową i opisową wsi – opis stanu miejscowości i jej społeczności lokalnej, jaki chcemy osiągnąć.
- Zaproponowano listę kluczowych zadań do realizacji w horyzoncie: krótkoterminowym (1 roku) oraz długoterminowym (10 lat). Oba plany prowadzą do urzeczywistnienia zawartej w strategii wizji, wskazują w jaki sposób i jakimi środkami będziemy starali się ją osiągnąć.



Warsztaty Odnowy Wsi w ramach wypracowania miejscowej Strategie Rozwoju.
Urząd Gminy w Kołaczku, 17.02.2017r.

2. PLAN STRATEGICZNY ZAWIAZUJĄCY NAJWAŻNIEJSZĄ ODNOWĘ WSI

2.1. Plan strategiczny dla wsi Sołeczka, gmina Sołeczka, powiat Sieradzki w terenie

Opis wsi: powierzchnia 1000 ha, liczba mieszkańców 546 osób, liczba gospodarstw domowych 240, liczba gospodarstw rolnych 100, Kościół katolicki

Faza	Opis wsi	Opis potrzeb	Opis działań	Opis sposobu realizacji
A	Inicjacja przekonywanie mieszkańców do idei odnowy wsi i integrowanie wokół pierwszych przedsięwzięć	brak działań	istnieje tylko rada sołecka	brak planowania działań w wymiarze całej wsi
		działania figurant lub dotyczący władcy grup) działania spontaniczne	rozposzone działanie organizacji	opracowanie planu i programu odnowy dla całej wsi
	porządkowanie wsi	zawiązanie grupa odnowy wsi	podjęcie się kroki na rzecz skoordynowania działań organizacji we wsi	planowanie w krótkim horyzoncie czasowym
	projekty startowe (z programem krótkoterminowego)			

Całość wsi	<p>Wspieranie i realizacja projektów przywrócenia rozwoju społeczności lokalnej (wzrost i tworzenie miejsc pracy)</p>	<p>Wzrost gospodarki i odnowy wsi (wzrost i aktywizacja lokalnej społeczności)</p>	<p>kompleksowe projekty rozwojowe planu zmian przesielenne</p>	<p>4</p>
	<p>Wspieranie i realizacja projektów przywrócenia rozwoju społeczności lokalnej (wzrost i tworzenie miejsc pracy)</p>	<p>Wzrost gospodarki i odnowy wsi (wzrost i aktywizacja lokalnej społeczności)</p>	<p>kompleksowe projekty rozwojowe planu zmian przesielenne</p>	<p>4</p>
Całość wsi	<p>Wspieranie i realizacja projektów przywrócenia rozwoju społeczności lokalnej (wzrost i tworzenie miejsc pracy)</p>	<p>Wzrost gospodarki i odnowy wsi (wzrost i aktywizacja lokalnej społeczności)</p>	<p>kompleksowe projekty rozwojowe planu zmian przesielenne</p>	<p>4</p>
	<p>Wspieranie i realizacja projektów przywrócenia rozwoju społeczności lokalnej (wzrost i tworzenie miejsc pracy)</p>	<p>Wzrost gospodarki i odnowy wsi (wzrost i aktywizacja lokalnej społeczności)</p>	<p>kompleksowe projekty rozwojowe planu zmian przesielenne</p>	<p>4</p>
	<p>Wspieranie i realizacja projektów przywrócenia rozwoju społeczności lokalnej (wzrost i tworzenie miejsc pracy)</p>	<p>Wzrost gospodarki i odnowy wsi (wzrost i aktywizacja lokalnej społeczności)</p>	<p>kompleksowe projekty rozwojowe planu zmian przesielenne</p>	<p>4</p>
<p>Wspieranie i realizacja projektów przywrócenia rozwoju społeczności lokalnej (wzrost i tworzenie miejsc pracy)</p>	<p>Wspieranie i realizacja projektów przywrócenia rozwoju społeczności lokalnej (wzrost i tworzenie miejsc pracy)</p>	<p>Wspieranie i realizacja projektów przywrócenia rozwoju społeczności lokalnej (wzrost i tworzenie miejsc pracy)</p>	<p>Wspieranie i realizacja projektów przywrócenia rozwoju społeczności lokalnej (wzrost i tworzenie miejsc pracy)</p>	<p>Wspieranie i realizacja projektów przywrócenia rozwoju społeczności lokalnej (wzrost i tworzenie miejsc pracy)</p>

Wzrost X gdy spełnia warunki

Sprawozdanie z wizji w terenie

Wizja terenowa została przeprowadzona w dniach 08.02.2017r. w miejscowości Grabowo Królewskie, w powiecie mirowskim, w gminie Kolaczkowo, przy drodze wojewódzkiej nr 145, ul. Młodych, Jakubowska. Zastępcą Burmistrza w wizji terenowej w miejscowości Grabowo Królewskie, w powiecie mirowskim, w gminie Kolaczkowo, była Pani Beata Kuczyńska, z siedzibą w miejscowości Grabowo Królewskie, ul. Młodych 44. Od głównego ciągu komunikacyjnego odchodzi kilka odnog dróg gminnych, jednak obecnie nie bierzą one udziału w życiu mieszkańców, jedynie utwardzona i asfaltowa pozostała granitowa. Przy drogach znajdują się domy rekreacyjne, kółko wiejskie (organizator oświecenia), bank (choć nie działa), Grabowo Królewskie to wieś propagandowa, tak pisał o niej w "Dzienniku Wzrostu, starość i ją w większości bloki i domki wielorodzinne. Jest też kilka gospodarstw rolnych. We wsi znajdują się stania, w których odbywa się wycieczki i imprezy, szkoła podstawowa z placem zabaw, boiska, w której odbywa się zloty z charytatem i fitness, klub sportowy, kościół, centrum i miejsca kultury religijnej przydrożne kapliczki. Sołectwo jest w 100% z wyodrębnionej działalności. We wsi funkcjonuje sformalizowana Grupa Odnowy Wsi przekształcona w stowarzyszenie Aktywne Grabowo Królewskie. Sołectwo korzysta z funduszu sołeckiego i wsparcia gminy.

Z przeprowadzonej wizji w terenie sporządzono dokumentację fotograficzną (płyta CD).

Data: 08.02.2017r.

Sporządziły: Ewa Jankowiak, Mirosława Woźniak




kościół w Wąsoszynie



Ruiny zabytkowego pałacu
Wilkoszewskich



apartamenty w Wąsoszynie



kościół w Wąsoszynie



Boisko sportowe

3. ANALIZA ZASOBÓW

Analiza zasobów służy uświadomieniu sobie co mamy i określeniu, jakie znaczenie mają te dobra dla dalszego rozwoju wsi. Wynikiem analizy zasobów jest lista dóbr materialnych i niematerialnych będących w posiadaniu społeczności lokalnej, które mogą być wykorzystane obecnie, bądź w przyszłości w realizacji przedsięwzięć odnowy wsi. Analiza zasobów przeprowadzona jest wg ujednoliconego schematu. Znaczenie każdego z zasobów podlega ocenie, która wykorzystywana jest w dalszych analizach.

ANALIZA ZASOBÓW – CZĘŚĆ I					
RODZAJ ZASOBU*	Opis (nazwa) zasobu jakim wies dysponuje	Znaczenie zasobu (odpowiednio wstaw X)			
		Małe	Duże	Wyróżniające	
PRZYRODNICZY	tereny rekreacyjne, teren zielony		X		
	stan środowiska		X		
	warunki klimatyczne	Umiarkowany	X		
	warunki uprawy roślinne	Łąki, przydomowe ogródki kwiatowe		X	
	warunki uprawy rolniczo-ogrodniczej				
	warunki wypaszenia (osrobie, łąki, pastwiska)	Zwierzyna polna	X		
	warunki pastwiskowe (łąki, łąki, stawy)				
	warunki podziemne				
	warunki wodne				
	warunki powietrzne				
	warunki geotechniczne				

KULTUROWY	walory architektury	Budowa zwarta w większości przy głównej drodze. Do walorów architektury należy zaliczyć neobarokowy kościół, pozostałości pałacu Wilkoszewskich oraz dawne budynki kierowników i zarządców PGR w Grabowie (kolumny i figury świętych w fasadach budynków)			X
	walory przestrzeni wiejskiej publicznej	Park Wilkoszewskich, park przy kościele parafialnym, arena wiejska, plac zabaw			X
	walory przestrzeni wiejskiej prywatnej	Przed każdym z bloków czy budynków posesje zostały przystosowane na tzw. ogródki (zabawy kwiatowe). Krzewy ozdobne oraz wiatraki. W przydomowych ogródkach znajdują się kapliczki/figury, które są zachowane i pielęgnowane.		X	
	zabytki i pamiętki historyczne	Zabytki wpisane do rejestru: - Kościół parafialny, dzwonnica, kaplica oraz otaczający go betonowy płot - Pałac Wilkoszewskich oraz park w stylu francuskim Otoczone rosną i nadające się do wpisania: - stary budynek szkoły - budynek nr 9 - budynki 33, 34, 35			X
	skazniki i ścieżki kulturowe	Dąb Prezydenta RP, pozostałości po alei grabów w pierwszym rzędzie parku parafialnego.			X
	mierniki, osoby i pracownicy kultury	Krzyż przydrożny na drodze do Ziemicy, figura w parku Wilkoszewskich, figura św. Teresy, figura Matki Bożej Słuckiej, Stacja Chrześcijańska, Obelisk			X

	Powstańców Wielkopolskich, Kościół Parafialny, cmentarz parafialny			
święta: odpusty, pałacyzacja	Odpust ku czci NSPJ, odpust ku czci Św. Jadwigi, majowe przy figurze Matki Bożej Sykstynskiej, Droga Krzyżowa pomiędzy budynkami, Boże Ciało, zwiedzanie świątyni przez grupy rowerowe oraz autokarowe, Pielgrzymka do Biechowa, na Jasną Górę, koncerty koięd świąteczne, Mikolajki, Śniadanie dożynkowe			X
tradycje: obrzędy, gwara	Święcenie poraw; Spotkanie z Mikołajem dla dzieci, a także wizyty u najstarszych mieszkańców Grabowa; Śniadanie dożynkowe			X
źródła historyczne i parokazy literackie	Królowa Jadwiga dodała do nazwy miejscowości przydomek Królewskie. Miała ku temu wiele powodów, bowiem Grabowo, jako należące do starostwa wrodzkiego, od dawna było własnością polskich królów. O jego znaczeniu może świadczyć liczba pochodzących stąd starców. Pierwszy z nich to Przybysław z Grabowa podstoli kaliski, który na swój urząd wstąpił w Roku Pańskim 1393. Grabowo Królewskie było niegdyś także wojewstwem. Legenda głosi, że odbył się tutaj konny między Grabowem a Kozimą Ciołą, gdzie nie został wybudowany kościół. W Muzeum			X

	<p>Archidiecezjalnym w Poznaniu znajduje się skrzynia główna ołtarza szafowego z Grabowa Królewskiego z ok. 1375 r. – jedna z najstarszych w Europie przed ołtarzem Wita Stwosza na Wawelu. W centrum ołtarza ukazują się Maryja z Jezusem na ręku. Po bokach 4 święte dzieci: - Barbara, Dorota, Katarzyna, Małgorzata.</p> <p>Na drzwiach ołtarza wyrzeźbami byli natomiast episkopi. W Grabowie zanikł powszał masywny kościół były dwa drewniane w podobnej lokalizacji. Po śmierci księdza Andrzeja Konarskiego z Nowej Wsi Królewskiej od 1750 r., proboszcz parafii grabowskiej został również administratorem parafii św. Andrzeja w Nowej Wsi Królewskiej. W latach 20. dwudziestego stulecia, powstała obcoka świątynia, ufundowana przez Włodzisława Wilkoszewskiego (ur. 23.10.1881r. w Bystrej na Radkale, zmarł w Grabowie 17.01.1937r. spoczywa w kwaterze pod kościołem). Nabył on majątek w Grabowie od poprzedniego właściciela po niższej cenie w zamian za to, by wybuduje nową parafialną świątynię na miejscu istniejącego drewnianego kościoła. Aktu konsekracji dokonał na zaproszenie Wilkoszewskiego i Proboszcza</p>			
--	---	--	--	--

	<p>kard. August Hlond. Bezpośrednim piętmem odcisnęła się na wyglądzie Grabowa działalność jej ostatniego właściciela, Witolda Wilkoszewskiego. Ten nierozumny mąż nie tylko wybudował cieszącą oko świątynię, ale za cel obrał sobie opiekę nad całą wsią. Ze swojej posiadłości chciał uczynić mały Wersch. Zakładaliby się budowle i parki figuralni świętych, rolników i samorządów. Uwagę należy również zwrócić na relikwiarz świętej Hedwigi Śląskiej oraz świętego Wojciecha, który w grabowskiej parafii jest już od 1894 roku. Srebrny relikwiarz został ofiarowany przez mieszkańców Grabowa Królewskiego i Krzywej Góry. W czasie II wojny światowej poległo wiele mieszkańców Grabowa. Jesteśmy w posiadaniu pamiętkowej tablicy, na której wypisane zostały wszystkie nazwiska poległych za wolność Ojczyzny. Warto dodać iż podczas walk nasz parafialny ksiądz działał jako jeden z nielicznych w powiecie. W tym okresie udzielono setki łabów i chrzów. Pierwsza wzmianka o szkole w Grabowie Królewskim pochodzi z XVI w. Kolejne są z roku 1840. Właścicielem grabowa był wówczas hrabia Laszczyński. Na wygodzie mieszkańców został szkoła, która</p>			
--	--	--	--	--

	<p>mieszka się w gościńcu. W latach 1906-1907 wybudowano szkołę. Nowy budynek szkolny składał się z dwóch lekcyjnych, na piętrze zaś znajdowały się mieszkania dla nauczycieli. Do dziś służy on uczniom i stanowi część obecnej placówki. Oficjalne otwarcie szkoły odbyło się 7 lipca 1907 roku.</p>		
legenda, podania	<p>1. Noc nad Doliną, Turwid – historia oria w kopule świątyni. 2. Arwan zamieszczony w gazecie wrzesińskiej z czasów zaboru pruskiego „Wreschener Stadt- und Kreisblatt” z dnia 4 lipca 1907 roku – powstanie szkoły. 3. Książki historyka Mariana Torzewskiego 4. Artykuły w Świątowid, Dziennik Wrzesiński oraz Przewodnik Katolicki o konsekracji kościoła. 5. Lokalne opracowania historii zale w ramach sołectwa projektu „Grabowo Królewskie wczora, dziś i jutro”</p>		X
ważne postacie i przekazy historyczne	<p>Praszenie: Kow. Tomickich, Iwińskich, Kozłowskich, Radziwiłłskich, Lipskich, Wilkoszewskich, Podstępiński Przybysław, Laskowski Lasom Żuborowski, Ksiądz: - pierwszy proboszcz: Bogumił Paul, Janusz Zieliński - mroźny 18 września 1925 roku w Kłodzku-Oliwie. Stopień w czasie Powstania: kapral podchorąży. Pseudonim „Będzisz”. Działał w szarych szereżach. Przebywał pewien czas w Grabowie.</p>	X	

specyficzne nazwy	Poręby, Wygoda – dawna nazwa części wsi		X	
specyficzne potrawy				
tradycyjne zawody	Piekarz			
zespoły artystyczne, twórcy	Wielkopolanie – nieistniejący już zespół folklorystyczny, zespół młodzieżowy oraz chórki działające przy parafii	X		
ANALIZA ZASOBÓW – CZĘŚĆ II				
RODZAJ ZASOBU	Opis (nazwa) zasobu jakim wieś dysponuje	Znaczenie zasobu (odpowiednio wstaw X)		
		Małe	Duże	Wyróżniające
OBIEKTY I TERENY	tereny pod zabudowę mieszkaniową			
	tereny pod domy mieszkalne			
	tereny pod zakłady przemysłowe			
	tereny pod plac zabaw			
	tereny pod plac sportowy			
	tereny pod plac zabaw dla dzieci			
	tereny pod inne obiekty (stodoły, garaże, wiaty, itp.)			
INFRASTRUKTURA SPOŁECZNA	Plac przy altanie, Boisko sportowe, Plac zabaw dla dzieci		X	
	Altana		X	

infrastruktura sportowa	Boisko sportowe		X	
infrastruktura rekreacji	Plac zabaw Boisko sportowe		X	
szlaki rowerowe, szlaki pieszo-konny				
infrastruktura edukacyjna	Szkoła podstawowa w Grabowie Królewskim Gimnazjum w Kołaczkowie (młodzież dowożona autobusem gminnym)		X	
infrastruktura kulturalna	Dzieci dowożone prywatnie do Kołaczkowa, Kaczanowa oraz Wrzesni		X	
infrastruktura kulturalna	Biblioteka Publiczna w Grabowie Królewskim oraz w szkole podstawowej		X	
infrastruktura opieki społecznej	Ośrodek Pomocy Społecznej w Kołaczkowie	X		
infrastruktura służby zdrowia	Ośrodek Zdrowia w Kołaczkowie i Sokolnikach, Powiatowy Szpital we Wrzesni	X		
INFRASTRUKTURA TECHNICZNA	infrastruktura wodociągowa, kanalizacyjna	Selektwo w 100% zwydociągowane z kanalizacją, siłki przydomowych oczyszczalni ścieków		X
	infrastruktura drożności, infrastruktura komunikacji	Wieża przeciętna droga powiatowa Lampy ostrzegawcze wsi, znaki drogowe		X
	infrastruktura parkingowa, infrastruktura komunikacji	Chodniki wzdłuż wsi oraz prowadzący do szkoły. parkingi w 70% zaspokajają potrzeby mieszkańców.		X

	Jest jeden przystanek autobusowy				
Sić telefoniczna i dostępność Internetu	Sieć telefoniczna i internetowa w 100% jest dostępna.		X		
Telefonii komórkowa	Zasięg telefoniczny różny w zależności od operatora		X		
ANALIZA ZASOBÓW – CZĘŚĆ III					
KATEGORIA ZASOBU	Opis (nazwane) zasobu jakim wieś dysponuje	Znaczenie zasobu (odpowiednio wstaw X)			
		Małe	Duże	Wyróżniające	
GOSPODARKA I ROLNICTWO	Miejsca pracy (płatni urlopi)	gospodarstw rolnych. Golbasz, tech własni i anviton. Mieszkańcy dojeżdżają do pracy głównie do Wrześni i Poznania		X	
	Pracownicy (niepłatni) (niepłatni) (niepłatni) (niepłatni)	Osoby		X	
	Wodociąg				
	Miejsca podlegowe				
	Wodociąg	Osoby i gospodarstw rolnych		X	
	Miejsca podlegowe	Zboża, kukurydza, rzepak. Hodowla głównie bydła mlecznego – współpraca z mierzarnią we Wrześni.		X	
	Miejsca podlegowe	Miod – Jani Nówak			

	<p>inwestycje</p> <p>zakup sprzętu o odpady</p> <p>plastyczne</p> <p>zestawów innowacyjnych</p> <p>zestaw</p>			
ŚRODKI FINANSOWE I POZYSKIWANIE PUNIE TERAZ	<p>środki udostępniane</p> <p>z budżetu</p>	Fundusz sołecki	X	
	<p>środki wypracowywane</p>	Środki niewyodrębnione powypokane przez GOW, środki wypracowane ze sprzedaży surowców wtórnych		X
WIELOKRAKÓW I / I DEPART. SPOŁECZNY I LUDZKI	<p>organizacja i realizacja</p> <p>projektów</p>	Proroboszcz Maciej Pacanowski, Wiesława Głownacka dyrektor szkoły, członkowie stowarzyszenia	X	
	<p>organizacja i realizacja</p> <p>projektów</p>	Sławomir Mizerka - ksiądz	X	
	<p>organizacja i realizacja</p> <p>projektów</p>	Roman Wróblewski – fotograf Janusz Lichociński - renowowało	X	
	<p>organizacja i realizacja</p> <p>projektów</p>			
	<p>organizacja i realizacja</p> <p>projektów</p>	Dzieci, młodzież, studenci i seniorzy	X	
	<p>organizacja i realizacja</p> <p>projektów</p>			
	<p>organizacja i realizacja</p> <p>projektów</p>	<p>Formalizacja GOW</p> <p>przekształcona w</p> <p>Stowarzyszenie „Aktywne</p> <p>Grabowo Królewskie”,</p> <p>Niektórzy mieszkańcy</p> <p>zostali w Gminnym Kole</p> <p>radców GOW</p>		X

	<p>Wzrosty zew. (np. z miedzią)</p>	<p>Przebieg Powiatowy Wiadomości Wrzesińskie Gazeta Radio Września Radio Września Radio Merkury</p>	X		
	<p>Współpraca organizacyjna i kadrowa</p>	<p>Z gmina, powiatem, poszczególnymi sołectwami</p>	X		
INFORMACJE KONTAKTOWE	<p>Adres, telefon</p>				
	<p>Strona internetowa</p>				
	<p>Strona www, promocja</p>	<p>www.spgrabowokrol.republika.pl/ grabowokrolewskie.parafialnas strona.pl</p>	X		

ZASOBY – wszelkie elementy materialne i niematerialne wsi i związanego z nią obszaru, które mogą być wykorzystane obecnie bądź w przyszłości w realizacji publicznych bądź prywatnych przedsięwzięć inwestycyjnych. Zwrócić uwagę na elementy specyficzne i rzadkie (wyróżniające wieś).
Opis zasobów wsi wsi *Witajski*

4. ANALIZA SWOT

Analiza SWOT (SWOT – skrót od angielskich słów odpowiadającym silnym i słabym stronom, szansom i zagrożeniom) służy przeanalizowaniu sytuacji obecnej i także najbliższej przewidywalnej przyszłości pod kątem tego, czym dysponujemy, czego nam brakuje, co nam może pomóc, a czego powinniśmy starać się uniknąć – aby nam nie szkodziło. Wynikiem analizy jest zestawienie atutów (mocne strony), braków (słabe strony), szans i zagrożeń. Pomaga to planować działania, zasykając potrzeby, wypełniać braki w sposób realny, w oparciu o zasoby, wykorzystując szanse i wkałkulowując ryzyko zagrożeń lub eliminując je.

<p>SILNE STRONY (atuty wewnętrzne)</p>	<p>SŁABE STRONY (słabości wewnętrzne)</p>
<p>1. Zwarta zabudowa sprzyjająca integracji. J</p> <p>2. Budynki po dawnym PGR zagospodarowane – użytkowane przez przedsiębiorców. B</p> <p>3. Miejsce kultu religijnego – przydrożne kapliczki i figurki; kultywowanie tradycji religijnych - nabożeństw różańcowych i majowych. T</p> <p>4. Neobarokowy kościół – miejsce kultu i integracji mieszkańców poprzez koncerty, wydarzenia religijne i świeckie. J</p> <p>5. Zagospodarowane posesje i przydomowe ogródki. S</p> <p>6. Kilka zabytków na terenie sołectwa. T</p> <p>7. Miejsca pamięci o poległych mieszkańcach w walce o ojczyznę. T</p>	<p>1. Zaniedbany zabytkowy pałac i park Wilkoszewskich. S</p> <p>2. Brak świetlicy wiejskiej. S</p> <p>3. Niewystarczająca wiedza mieszkańców o legendach, podaniach związanych z powstaniem miejscowości (napływowi nowi mieszkańcy wsi) oraz historycznych postaciach związanych z miejscowością. T</p> <p>4. Miejsce integracji mieszkańców wymagające doposażenia: altana, place zabaw, boisko sportowe. S</p> <p>5. Brak filii oddziału przedszkolnego. S</p> <p>6. Niewystarczająca infrastruktura drogowa i okołodrogowa dróg gminnych. S</p>

- | | |
|--|---|
| 8. Kultuwanie tradycji świeckich tj. śniadanie dożynkowe, dzień dziadka i babci, powitanie wiosny. T | 7. Brak strony internetowej miejscowości . B |
| 9. Istnienie legend i podań dotyczących powstawania miejscowości i jej nazwy. T | 8. Niewystarczająca oferta kulturalno-rekreatyjna . J |
| 10. Bogata historia wsi i związane z nią postaci historyczne: Wilkoszewscy, Tomiccy, Iwańscy, podstoli kaliski Przybysław. T | 9. Niewystarczające środki własne sołectwa. B |
| 11. Specyficzne nazwy części miejscowości: Poręba, Wygoda. T | 10. Zabytkowy kościół wraz z otoczeniem (dzwonnica, kostnica, mur) wymagający renowacji . T |
| 12. Miejsce integracji mieszkańców – altana, place zabaw, boisko sportowe. S | 11. Niewystarczająca oferta handlowa lokalnego sklepu ogólnospżywczego J |
| 13. Na terenie sołectwa szkoła podstawowa. S | 12. Brak punktów usługowych na terenie sołectwa. J |
| 14. Sołectwo zwodociągowane i skanalizowane. S | |
| 15. Na terenie sołectwa kilka przedsiębiorstw dających zatrudnienie ok. 20 miejsc pracy. B | |
| 16. Kilka gospodarstw rolnych specjalizujących się w uprawie roślin i produkcji mleka. B | |
| 17. Wyodrębniony fundusz sołecki. B | |
| 18. Rada Sołecka oraz sformalizowana Grupa Odnowy Wsi przekształcona w Stowarzyszenie Aktywne Grabowo Królewskie. T | |
| 19. Autorytety: proboszcz Ks. Maciej Pacanowski, sołtys Małgorzata Jakubowska, | |

Dyrektor szkoły Wiesława Głowacka. T

20. Kilkoro mieszkańców o specyficznej wiedzy i umiejętnościach m.in.:

R. Wróblewski – fotografia, nauczyciel w-f;

R. Pera – historyk; J. Cichoblas – rękodzieło. T

21. Prowadzona strona internetowa szkoły i parafii. B

22. Prowadzenie akcji promujących ekologię zasilający fundusz m.in. zbiórka surowców wtórnych. B

23. Silne więzi rodzinne, przywiązanie do kultury i tradycji. T

24. Opracowanie koncepcji zagospodarowania przestrzennego miejsc rekreacji. B

25. Prowadzenie akcji ekologicznych i propagowanie zdrowego trybu życia. J

26. Lokalni przedsiębiorcy wspierający działania sołectwa. B

SZANSE

(okazje zewnętrzne płynące z otoczenia)

1. Współpraca z zespołem folklorystycznym spoza gminy Kołaczkowo szansą na reaktywację zespołu Wielkopole. J

2. Rozwój przedsiębiorczości na terenie powiatu wrzesińskiego – szansą na przyciągnięcie inwestorów na teren sołectwa. B

ZAGROŻENIA

(zagrożenie płynące z otoczenia)

1. Niewystarczająca komunikacja (publiczna) do większych ośrodków edukacyjnych, kulturalnych. J

2. Skomplikowana procedura pozyskiwania środków zewnętrznych B

3. Migracja młodych ludzi do większych aglomeracji miejskich oraz

3. Publikacje zewnętrzne promujące miejscowość: Noc nad doliną, książki Mariana Torzewskiego, biografia Mariana Bronieckiego – żołnierza wyklętego. B
4. Współpraca z powiatem wrzesińskim oraz ościennymi sołectwami w zakresie wspólnych imprez. J
5. Szansa na przyłączenie światłowodu. S
6. Bliska odległość sąsiadujących aglomeracji miejskich dająca możliwość pracy. B
7. Współpraca z mediami zewnętrznymi: Przegląd Powiatowy, Wiadomości Wrzesińskie, Radio Września, Radio Merkury. B
8. Dobra współpraca z LGD Z Nami Warto szansą na pozyskanie środków zewnętrznych PROW 2014-2020 oraz innych programów. B
9. Moda na zdrowy tryb życia i osiedlanie się na terenach wiejskich. J
10. Przebiegające szlaki rekreacyjne szansa na promocję sołectwa. B

za granicę w poszukiwaniu pracy. B

4. Niska opłacalność hodowli zwierząt. B

5. Obostrzone przepisy utrudniające organizację imprez. J

6. Wzmożony ruch na drodze wojewódzkiej zagrażający bezpieczeństwu. J

7. Brak przejść dla pieszych na drodze powiatowej zagrażający bezpieczeństwu. J

5. ANALIZA POTENCJAŁU ROZWOJOWEGO

Analiza potencjału rozwojowego ma na celu gruntowne przemyślenia nad charakterem i związkami przyczynowo-skutkowymi elementów wcześniej przebadanych analiz. Ma ona pomóc znaleźć faktycznie najważniejsze cele ogólne, wspomagać równomierny, zrównoważony rozwój wsi, poprzez zastosowanie wszystkich sfer życia, które z nich były dotąd słabiej rozwijane, które wymagają szczególnej uwagi, na których można budować przyszłość wsi. Pomaga również doprecyzować sformułowania użyte we wcześniejszych analizach.

Kategorie analizy potencjału rozwojowego (4 sfery/aspekty życia):

Standard życia: stanowią czynniki materialne, infrastruktura techniczna i społeczna w przestrzeni publicznej (ilość, dostępność i stan), np.: drogi, placówki, parkingi, oświetlenie uliczne, wodociąg, kanalizacja, sieć telefoniczna, dostęp do Internetu, świetlica, dom kultury, boisko, plac zabaw dla dzieci, przedszkole, szkoła, biblioteka, placówki usługowe, usługi dla seniorów i starsz. posp. i budynków

Wspólnota życia: stanowią czynniki niematerialne – tworzą atmosferę między mieszkańcami np.: relacje sąsiedzkie, współpraca sąsiedzka, życzliwość, akceptacja różnic, aktywność, poczucie współuczestnictwa i współtworzenia, możliwość samorealizacji, oferta kulturalna, edukacyjna, wypoczynku i rekreacji oraz życia społecznego, poziom samoorganizacji społecznej, poczucie bezpieczeństwa, zagrożenia, dostępność komunikacyjna, dostępność w towary i usługi, stan środowiska, poziom wykształcenia.

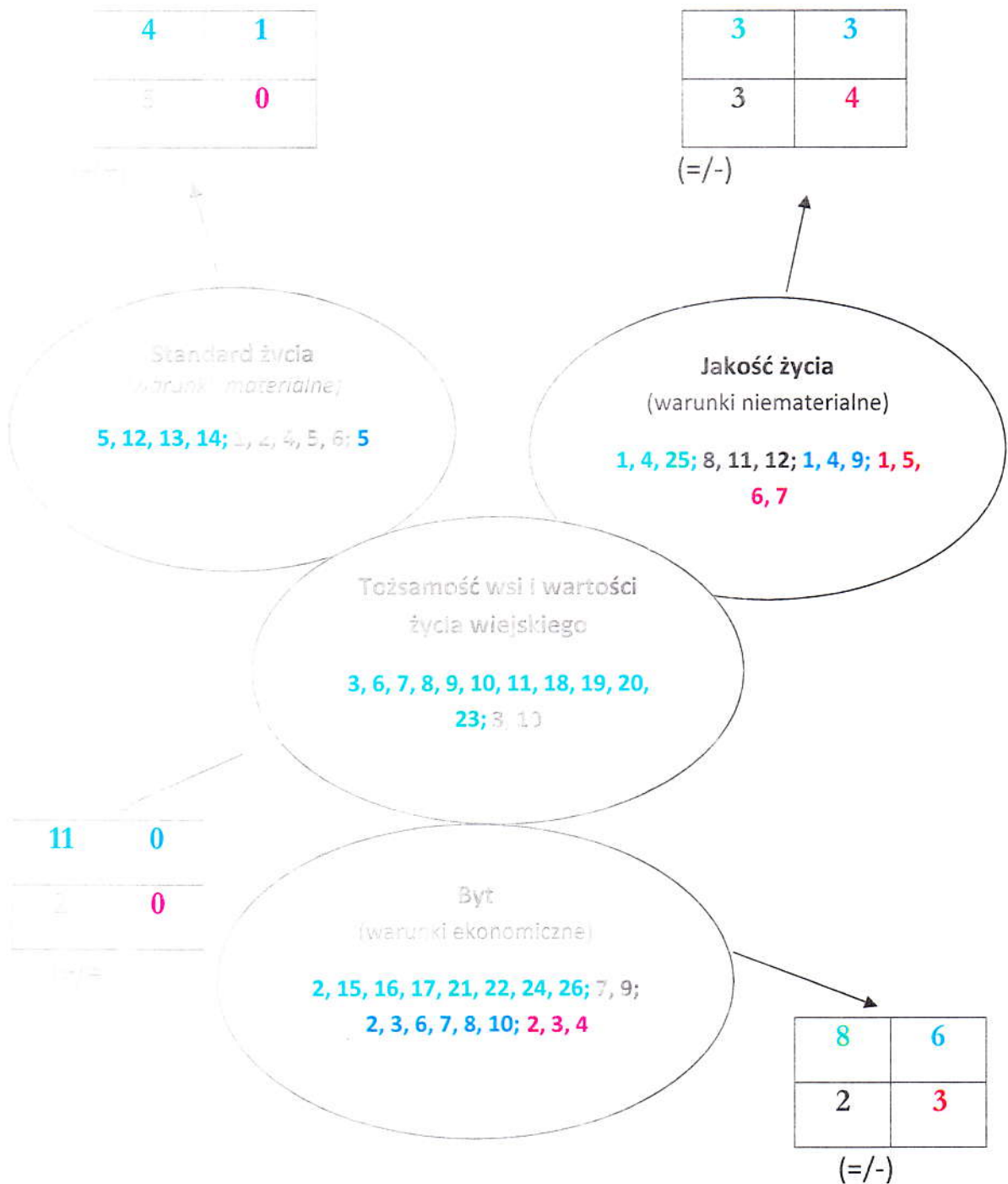
Wzrost i jakość możliwości ekonomiczne mieszkańców, elementy wpływające na ich możliwości i źródła zarobkowania np.: rozstrzygnięcia planistyczne, wypracowane postawy przedsiębiorczych, zorganizowanie się przedsiębiorców i rolników, świadczeń w rolnictwie, usługi i produkcja, produkty, możliwości uzyskiwania dochodów przez społeczność lokalną na cele publiczne, samopomoc.

- **Przeżywalność wsi, wartości życia wiejskiego:** to jakość niemożliwa do osiągnięcia w dużym mieście, charakterystyczna dla małych społeczności wiejskich. Wskazuje na kulturę, tradycje, obyczaje, gwara, kultywowanie i rozwijanie poczucia przynależności, wzorce wychowawcze i więź międzypokoleniowa, uroczystości i imprezy lokalne, lokalny kult, pamięć o wybitnych mieszkańcach i wydarzeniach, lokalne rzemiosła, indywidualny styl osadnictwa i budownictwa, krajobraz kulturowy i przyrodniczy, charakterystyczne elementy architektury i urządzenia infrastruktury publicznej, lokalna kuchnia i potrawy.

W ramach analizy potencjału rozwojowego jest liczbowe określenie stosunku potencjałów (mocnych stron, zasobów i szans) do negatywów (słabych stron, braków, niedogodności i zagrożeń) w odniesieniu do każdego z czterech aspektów rozwoju. Porównanie propozycji liczbowych ułatwia określenie, które aspekty rozwoju są świadomie rozwijane, a które traktowane „po macoszemu”, które jednak powinny ten rozwój wspierać.

Analiza potencjału rozwojowego wsi

silne strony	szanse
słabe strony	zagrożenia



Standard: Obszar generalnie obojętny. Silne strony wraz z szansami do słabych stron i zagrożeń w stosunku 5/5. Analizując płaszczyznę z podziałem na obszar wewnętrzny i zewnętrzny ten pierwszy przedstawia się gorzej. Stosunek silnych stron do słabych ujemny 4/5, stosunek szans do zagrożeń dodatni 1/0. Największą bolączką mieszkańców sołectwa jest niewystarczająca infrastruktura tak techniczna jak i społeczno-rekreacyjna, wymagająca uzupełnienia, doposażenia i modernizacji. Największym problemem w tym obszarze są fundusze, a szansą na rozwój tej płaszczyzny środki zewnętrzne.

Jakość: Obszar całościowo na nieznaczny minus. Stosunek silnych stron wraz z szansami do słabych stron i zagrożeń 6/7. Wewnętrznie płaszczyzna jakości obojętna w stosunku silnych do słabych 3/3. Zewnętrznie obszar ujemny, szanse do zagrożeń w stosunku 3/4. Zaleca się rozwój i zacieśnianie relacji sąsiedzkich, integrację i aktywizację. Rezultat ten osiągnie się włączając mieszkańców do czynnego udziału w przedsięwzięciach na rzecz społeczności lokalnej (rozwiniecie poczucia współtworzenia i współuczestnictwa). Pomocne w rozwijaniu tego obszaru byłoby niewątpliwie wzmocnienie płaszczyzny standardu, poprzez rozbudowę infrastruktury społeczno-kulturalno-rekreacyjnej.

Byt: Obszar całościowo na plus. Silne strony wraz z szansami do słabych stron i zagrożeń w stosunku 14/5. W rozbiciu na płaszczyznę wewnętrzną i zewnętrzną podobnie. Wewnątrz silne strony do słabych dodatnie w stosunku 8/2, zewnętrznie szanse do zagrożeń 6/3. Mieszkańcy czują potrzebę poprawy warunków bytowych. Sołectwo ma taką szansę, upatruje jej w środkach zewnętrznych i rozwoju drobnej przedsiębiorczości. Zaleca się przede wszystkim promocję miejscowości i promowanie jej walorów historycznych oraz wspieranie postaw przedsiębiorczych.

Tożsamość: Obszar zdecydowanie na plus. Silne strony wraz z szansami do słabych i zagrożeń w stosunku 11/2. W rozbiciu na płaszczyznę wewnętrzną i zewnętrzną ta pierwsza przedstawia się zdecydowanie lepiej. Silne do słabych w stosunku 11/2. Zewnętrznie obszar obojętny, szanse do zagrożeń w stosunku 0/0. Mieszkańcy mają silne poczucie przynależności i tożsamości, opartej głównie na działalności historycznym wsi oraz kultywowaniu tradycji religijnych i świeckich i edukację w tym zakresie w szczególności młodego pokolenia.

6. **WIZJA WSI:** wyobrażenie stanu docelowego wsi, oddaje zbiorowe marzenia i oczekiwania co do przyszłości, jest realna, bazuje na atutach, nie abstrahuje od budżetu, wzmacnia czynniki wyróżniające wieś, zawiera dźwignię rozwojową.

Grabowo Królewskie wśród malowniczej przyrody z nowoczesną infrastrukturą rekreacyjno-sportową zaprasza w progi swej historii. Odrestaurowane zabytki w scenerii pięknego parku są dumą mieszkańców, którzy kultywują tradycję, a ich gościnność i otwartość przyciąga turystów pragnących poznania historii i odpoczynku od zgiełku życia codziennego.

„Grabowo Królewskie – królów przygoda i grabów przyroda”



GRABOWO KRÓLEWSKIE na OKRES 12 m-c

Opis przedsięwzięcia	Opis przedsięwzięcia	Opis przedsięwzięcia	Czy przedsięwzięcie ma realny zasięg?		Hierarchia
			Organizacyjny	Finansowy	
Co nam najbardziej zintegruje?	Integracja społeczna	Śniadanie dla rodzin	TAK	TAK	1+3+4 = 8 III
Na czym nam najbardziej zależy?	Zachowanie tradycji	Zbiórki makulatury pt.: „Chrońmy nasze środowisko”	TAK	TAK	3+4+3 = 10 II
Co nam najbardziej przeszkadza?	Niewystarczająca integracja	Festyn rodzinny „Mama, tata i ja”	TAK	TAK	2+2+1 = 5 V
Co nam najbardziej zmieni nasze życie?	Zagospodarowanie przestrzeni rekreacyjnej	Rozbudowa Tajemniczego zakątka Grabowa Królewskiego	TAK	NIE	5+5+5 = 15 I
Co nam przyjdzie najłatwiej?	Zacieśnienie relacji międzypokoleniowej	Rodzinny rajd rowerowy „Piękne nasze okolice”	TAK	TAK	4+1+2 = 7 IV
Na realizację jakiego projektu planujemy pozyskać środki zewnętrzne? Z jakich źródeł?	<p>Rozbudowa Tajemniczego zakątka Grabowa Królewskiego</p> <p>Konkurs „Pięknie Wielkopolska Wieś” ogłoszony w ramach programu Wielkopolska Odnowa Wsi</p>				

STRATEGIA WYKONAWCZO-OPERACYJNA WSI - GRABOWO KRÓLEWSKIE

Wzrost motywu „Grabowo Królewskie – królów przygoda i grabów przyroda”

<p>1.0. Co jest najważniejsze dla mieszkańców?</p> <p>Co trzeba osiągnąć aby nasze wioski miały więcej naszej wsi?</p>	<p>3. Co nam może przeszkadzać? (silne strony, zagrożenia)</p> <p>BARIERY słabe strony jakie wywołujemy, zagrożenia jakich unikamy</p>	<p>4.1.1. Renowacja zażytkowego kościoła</p> <p>1.2. Renowacja muru otaczającego kościół i renowacja kostnicy</p> <p>1.3. Renowacja dzwonnicy kościelnej</p> <p>1.4. Odbudowa pałacu Wilkoszewskich</p> <p>1.5. Rewitalizacja parku Wilkoszewskich</p>
<p>1.0. Co jest najważniejsze dla mieszkańców?</p> <p>Co trzeba osiągnąć aby nasze wioski miały więcej naszej wsi?</p>	<p>3. Co nam może przeszkadzać? (silne strony, zagrożenia)</p> <p>BARIERY słabe strony jakie wywołujemy, zagrożenia jakich unikamy</p>	<p>4.1.1. Renowacja zażytkowego kościoła</p> <p>1.2. Renowacja muru otaczającego kościół i renowacja kostnicy</p> <p>1.3. Renowacja dzwonnicy kościelnej</p> <p>1.4. Odbudowa pałacu Wilkoszewskich</p> <p>1.5. Rewitalizacja parku Wilkoszewskich</p>
<p>1.0. Co jest najważniejsze dla mieszkańców?</p> <p>Co trzeba osiągnąć aby nasze wioski miały więcej naszej wsi?</p>	<p>3. Co nam może przeszkadzać? (silne strony, zagrożenia)</p> <p>BARIERY słabe strony jakie wywołujemy, zagrożenia jakich unikamy</p>	<p>4.1.1. Renowacja zażytkowego kościoła</p> <p>1.2. Renowacja muru otaczającego kościół i renowacja kostnicy</p> <p>1.3. Renowacja dzwonnicy kościelnej</p> <p>1.4. Odbudowa pałacu Wilkoszewskich</p> <p>1.5. Rewitalizacja parku Wilkoszewskich</p>
<p>1.0. Co jest najważniejsze dla mieszkańców?</p> <p>Co trzeba osiągnąć aby nasze wioski miały więcej naszej wsi?</p>	<p>3. Co nam może przeszkadzać? (silne strony, zagrożenia)</p> <p>BARIERY słabe strony jakie wywołujemy, zagrożenia jakich unikamy</p>	<p>4.1.1. Renowacja zażytkowego kościoła</p> <p>1.2. Renowacja muru otaczającego kościół i renowacja kostnicy</p> <p>1.3. Renowacja dzwonnicy kościelnej</p> <p>1.4. Odbudowa pałacu Wilkoszewskich</p> <p>1.5. Rewitalizacja parku Wilkoszewskich</p>

<p>2. Poprawa infrastruktury technicznej wraz z poprawą bezpieczeństwa</p>	<p>Pracę pod zabudowę aktywnej hidrozbiornicy</p>	<p>Współpraca z gminą i powiatem, stowarzyszenie „Aktywne Grabowo Królewskie”</p>	<p>Wystarczyłaby środki finansowe, zatrudniona procedura formalno-prawna</p>	<p>1.1. Podjęcie Ciepłej Kąpielni w Królewskim kościele, z przebudową i modernizacją poręby</p> <p>1.2. Budowa i odbudowa przedszkolnego budynku</p> <p>1.3. Wybudowanie szatni w świetlicy wiejskiej</p> <p>1.4. Pracę z dziećmi agencji przychodzących na cele rekreacyjne</p> <p>2.1. Podłączenie sołectwa do światłowodów</p> <p>2.2. Modernizacja drogi gminnej od posesji nr 2 na cmentarz</p> <p>2.3. Modernizacja drogi gminnej od posesji nr 3 do 4</p> <p>2.4. Modernizacja drogi gminnej od posesji nr 10 w kierunku Poręby</p> <p>2.5. Modernizacja drogi gminnej na Porębie (nr 25-29)</p>
--	---	---	--	---

Czynności realizowane w ramach projektu	Opis przedsięwzięcia	Termin realizacji	Wykonawca	Opis przedsięwzięcia
<p>1.1. Wykonanie prac remontowych w ramach projektu</p> <p>1.2. Budowa i modernizacja drogi</p> <p>1.3. Wykonanie prac remontowych w ramach projektu</p>	<p>1.1. Wykonanie prac remontowych w ramach projektu</p> <p>1.2. Budowa i modernizacja drogi</p> <p>1.3. Wykonanie prac remontowych w ramach projektu</p>	<p>1.1. Wykonanie prac remontowych w ramach projektu</p> <p>1.2. Budowa i modernizacja drogi</p> <p>1.3. Wykonanie prac remontowych w ramach projektu</p>	<p>1.1. Wykonanie prac remontowych w ramach projektu</p> <p>1.2. Budowa i modernizacja drogi</p> <p>1.3. Wykonanie prac remontowych w ramach projektu</p>	<p>1.1. Wykonanie prac remontowych w ramach projektu</p> <p>1.2. Budowa i modernizacja drogi</p> <p>1.3. Wykonanie prac remontowych w ramach projektu</p>

<p>1.1.1. Wyjazd na imprezy integracyjne</p> <p>1.1.2. Wyjazd na wyjazd, akcje kulturalne itp. w jednostkach sąsiadujących</p> <p>1.1.3. Realizacja wyjazdów i imprez kulturalnych</p> <p>1.9.1. Teatr</p> <p>1.9.2. Kino</p> <p>1.9.3. Opera</p> <p>1.9.4. Międzokrajowy mecz – wyjazd na mecz i cenna</p> <p>1.9.5. Kąpiel i karaoke</p> <p>1.10. Wyjazd na targi, wystawy, jarmarki</p> <p>1.11. Opracowanie kalendarza wydarzeń sołeckich</p> <p>1.12. Kino plenerowe „Kino pod altaną”</p>			
---	--	--	--

PLAN DŁUGOTERMINOWY zawiera opis planowanych zadań i przedsięwzięć i przedsięwzięć aktywizujących społeczność lokalną w okresie co najmniej 10 lat od dnia przyjęcia odnowy miejscowości, w kolejności wiodącej z przyjętych priorytetów rozwoju wsi. Plan ten powinien odzwierciedlać i wykorzystywać atuty oraz zasoby wsi eliminując bariery zewnętrzne i wewnętrzne.

Wieloletni proces, analiza SWOT, wizja, plan długo i krótkoterminowy i strategia, należy sukcesywnie - w miarę potrzeb aktualizować, aktualizacje rozpocząć. Wszelkie zmiany dokonywane w analizach skutkują automatycznie koniecznością naniesienia zmian w pozostałych elementach strategii.

*Plan ten jest ambitny,
Trudny, my to wiemy.
Lecz my też ambitni,
Więc... zrealizujemy.
Małymi kroczkami
Tętopem do celu,
Bo takim sposobem
Dochodzicie wielu.
Mamy chęć, to podstawa.
Wiemy jak i co.
I jak w tej piosence:
„Bo jak nie my, to kto?”*

Przedstawiciele Grupy Odnowy Wsi – Grabowo Królewskie
uczestniczący w przygotowaniu dokumentu:

1. Małgorzata Jakubowska
2. Andrzej Zygmunt
3. Marcin Maserak

Moderatorzy odnowy wsi:

1. Ewa Jankowiak
2. Mirosława Woźniak

Załączniki:

1. Lista obecności na warsztatach sołeckich.
2. Dokumentacja zdjęciowa z przeprowadzonej wizji terenowej oraz warsztatów sołeckich (płyta CD).

PRZEWODNICZĄCY RADY

Grabowska D
Danuta Grabowska