

PROJEKT TYMCZASOWEJ ORGANIZACJI RUCHU

Nazwa Zadania u inwestora	BUDOWA NAWIERZCHNI I CHODNIKÓW DRÓG TOWARZYSZĄCYCH BUDYNKOM MIESZKALNYM W MIEJSCOWOŚCIACH GORAZDOWO DZ. NR 213, GRABOWO KRÓLEWSKIE DZ.NR 139, BIEGANOWO 101/16 I 109/12 ORAZ REMONT NAWIERZCHNI DRÓG TOWARZYSZĄCYCH BUDYNKOM MIESZKALNYM W MIEJSCOWOŚCIACH BIEGANOWO DZ. NR 109/2 I ZIELINIEC DZ. NR 235/19	
Obiekt	PRZEBUDOWA DROGI GMINNEJ W MIEJSCOWOŚCI BIEGANOWO SKRZYŻOWANIE Z DROGĄ POWIATOWĄ NR 2922P	
Branża	DROGOWA	
Adres obiektu	BIEGANOWO	
Numery ewidencyjne działek	Gmina Kołaczkowo, Obręb Bieganowo,	dz. 101/16; 110
Inwestor	GMINA KOŁACZKOWO	
Adres inwestora	PLAC REYMONTA 3 62-306 KOŁACZKOWO,	
Opracował	MGR INŻ. RYSZARD PRZYBYŁ	Data: sierpień 2010 mgr inż. Ryszard Przybył Uprawnienia: Budowlane Wyd. Uchwała Powiatowa 1990/10/02 Podpis: 
DATA SIERPIEŃ 2010		Egzemplarz Nr :

WK.7121.04.2011

Września, dnia 02.02.2011 r.

DECYZJA

Na podstawie art. 104 ustawy z dnia 14 czerwca 1960 r. Kodeksu postępowania administracyjnego (Dz.U. z 2000 r. Nr 98 poz. 1071 z późn. zm.) oraz art. 10 ust. 5 ustawy z dnia 20 czerwca 1997 r. Prawo o ruchu drogowym (Dz.U. z 2005 r. Nr 108 poz. 908 – z późniejszymi zmianami).

z a t w i e r d z a m

projekt tymczasowej organizacji ruchu ze względu na przebudowę drogi gminnej w m. Bieganowo gm. Kołaczkowo (skrzyżowanie z drogą powiatową nr 2922P).

u z a s a d n i e n i e

Na podstawie art. 107 § 4 Kodeksu postępowania administracyjnego odstępuje się od uzasadnienia, gdyż decyzja niniejsza uwzględnia w całości żądanie strony.

p o u c z e n i e

Od decyzji niniejszej służy stronom odwołanie do Samorządowego Kolegium Odwoławczego w Poznaniu w terminie 14 dni od jej otrzymania za pośrednictwem Starosty Wrzesińskiego.

**z up. Starosty
Wicestarosta**

Waldemar Grzegorek

Otrzymują:

1. PBS „Dit” Ryszard Przybył
ul. Kościuszki 60/4
62-300 Września
2. Komenda Powiatowa Policji
ul. Szkolna 23
62-300 Września
3. Urząd Gminy w Kołaczkowie
Pl. Wł.Reymonta 3
62-306 Kołaczkowo
4. Powiatowy Zarząd Dróg we Wrześni
ul. Kaliska 1
62-300 Września
5. a/a

KARTA OPINII

Projekt zmiany organizacji ruchu przedstawiony do zatwierdzenia na podstawie § 4 ust. 3 pkt. 3 (§ 11 pkt 2) Rozporządzenia Ministra Infrastruktury z dnia 23 września 2003 r. w sprawie szczegółowych warunków zarządzania ruchem na drogach oraz wykonywania nadzoru nad tym zarządzeniem (Dz. U. Nr 177, poz. 1729)

Organ zarządzający ruchem: Starosta Powiatu Wrzesińskiego.

Przedmiotem projektu jest droga powiatowa nr 2922P w m. Bieganowo

Opiniuje pozytywnie - bez uwag.

Nr. sprawy: 15/54201/BA-03/2010

Września, dn. 3.01.2011r.

DIREKTOR
Powiatowego Zarządu Dróg
we Wrześni

mgr inż. Jolanta Kubiś

Powiatowy Zarząd Dróg
we Wrześni

62-360 Września, ul. Kaliska 1
tel. 61 4354-216, fax 61 4360-691
NIP 709-44-00-445, Reg. 631280850

Opiniuje pozytywnie - bez uwag

Września 20.01.2011r.

KOMENDANT POWIATOWY POLICJI
we Wrześni
i up.
NACZELNIK SEKCJI RUCHU DROGOWEGO
we Wrześni

podinsp. mgr Paweł Marciniak

OPIS INWESTYCJI

ZAWARTOŚĆ OPRACOWANIA

Karta uzgodnień

1. CZEŚĆ OGÓLNA

- 2.1. Podstawa opracowania.
- 1.2. Materiały wyjściowe do projektowania.
- 1.3. Przedmiot opracowania.
- 1.4. Stan istniejący.

2. ROZWIĄZANIA PROJEKTOWE

- 2.1. Oznakowanie pionowe.
- 2.2. Zestawienie znaków,
- 2.3. Sposób ustawiania znaków

3. RYSUNKI

- | | |
|--|----------------|
| - rys. nr 1 Plan orientacyjny | skala 1:25 000 |
| - rys. nr 2 Istniejąca organizacja ruchu | skala 1:500 |
| - rys. nr 3 Tymczasowa organizacja ruchu | skala 1:500 |

1. CZĘŚĆ OGÓLNA

1.1. Podstawa opracowania projektu

Projekt opracowano na podstawie umowy z dnia 16 czerwca 2010. zawartej pomiędzy Gminą Kołaczkowo Plac Reymonta 3 62-306 Kołaczkowo, a PBS „Dit” Ryszard Przybył ul. Kościuszki 60/4 62-300 Września.

1.2. Materiały wyjściowe do projektowania

- 1.2.1. Robocza inwentaryzacja i pomiar w terenie,
- 1.2.2. Uzgodnienia i wytyczne Inwestora,
- 1.2.3. Obowiązujące przepisy, normy, normatywy i wytyczne,
- 1.2.4. Ustawa z dnia 21 marca 1985 roku „o drogach publicznych”
(Dz. U. z 1985 roku nr 14 poz. 60) wraz z późniejszymi zmianami,
- 1.2.5. Rozporządzenie Ministra Infrastruktury z dnia 3 lipca 2003 roku „w sprawie szczegółowych warunków technicznych dla znaków i sygnałów drogowych oraz urządzeń bezpieczeństwa ruchu drogowego i warunków ich umieszczenia na drogach” (Dz. U. z 2003 roku nr 220 poz. 2181 z dnia 23 grudnia 2003),
- 1.2.6. Rozporządzenie Ministra Transportu i Gospodarki Morskiej z dnia 10 października 2000 roku „w sprawie szczegółowych warunków zarządzania ruchem na drogach”(Dz. U. nr 90 z 2000 roku poz. 1006),
- 1.2.7. Rozporządzenie nr 430 Ministra Transportu i Gospodarki Morskiej z dnia 2 marca 1999 roku „w sprawie warunków technicznych, jakim powinny odpowiadać drogi publiczne i ich usytuowanie”.

1.3. Przedmiot opracowania

Celem niniejszego opracowania jest wykonanie zmiany tymczasowej organizacji ruchu ze względu na przebudowę drogi gminnej w m. Bieganowo gmina Kołaczkowo. droga w obrębie skrzyżowania z drogą powiatową posiada nawierzchnię gruntową zostanie wykonana zmiana nawierzchni na utwardzoną kostką betonową. W związku z czym występuje konieczność wykonywania prac przy krawędzi jezdni drogi powiatowej.

1.4. Stan istniejący

Na drodze powiatowej nr 2922P nie istnieje obecnie oznakowanie informujące o skrzyżowaniu z niniejszą drogą.

Na drodze gminnej brak oznakowania.

Szczegółowe rozmieszczenie znaków istniejących znajduje się na rysunku nr 2.

2. ROZWIĄZANIA TYMCZASOWEGO OZNAKOWANIA

- Urządzenia bezpieczeństwa ruchu, użyte do zabezpieczenia i oznakowania miejsca robót powinny być dobrze widoczne zarówno w dzień, jak i w nocy oraz utrzymane w należyтым stanie przez okres trwania robót. Ich konstrukcje wsporcze muszą być stabilne i nie mogą powodować zagrożenia dla uczestników ruchu. Znaki powinny odpowiadać wymiarom znaków stosownych na tej drodze, nie mogą być mniejsze od już istniejących. Obowiązująca wysokość umieszczania znaków to 2m od dolnej krawędzi znaku do poziomu terenu. Odległość znaku od krawędzi pobocza to minimum 0,5m jednak nie więcej niż 2,0m.
- Pojazdy wykorzystywane przy robotach prowadzonych w pasie drogowym powinny być wyposażone w ostrzegawczy sygnał świetlny błyskowy barwy żółtej, widoczny ze wszystkich stron z odległości co najmniej 500m, przy dobrej przejrzystości powietrza.
- Szczegółowe rozmieszczenie oznakowania pokazano na rysunku nr 3.

2.1.Oznakowanie pionowe

- Z obu stron na drodze powiatowej oraz na drodze gminnej umieszczone zostają znaki o robotach drogowych –A14.
- Wjazd do przebudowywanej drogi zostaje zamknięty znakiem B1 z tabliczką „nie dotyczy dojazdu do posesji”.

2.2.Oznakowanie poziome

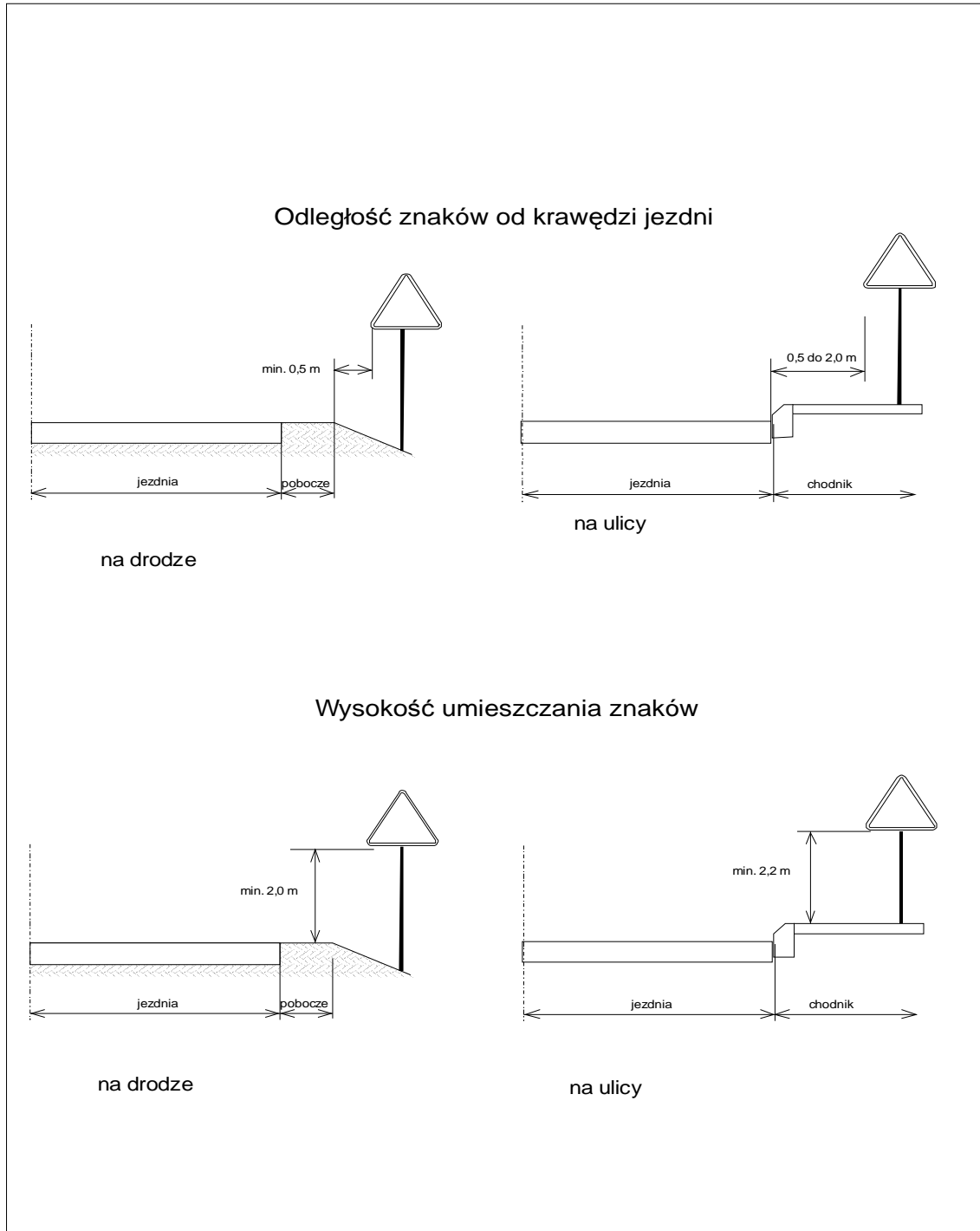
- Nie występuje.

2.3.Zestawienie znaków

A14 – roboty drogowe – 3 szt.

B1 – zakaz ruchu – 1 szt. z tabliczką „Nie dotyczy dojazdu do posesji”

Sposób ustawiania znaków



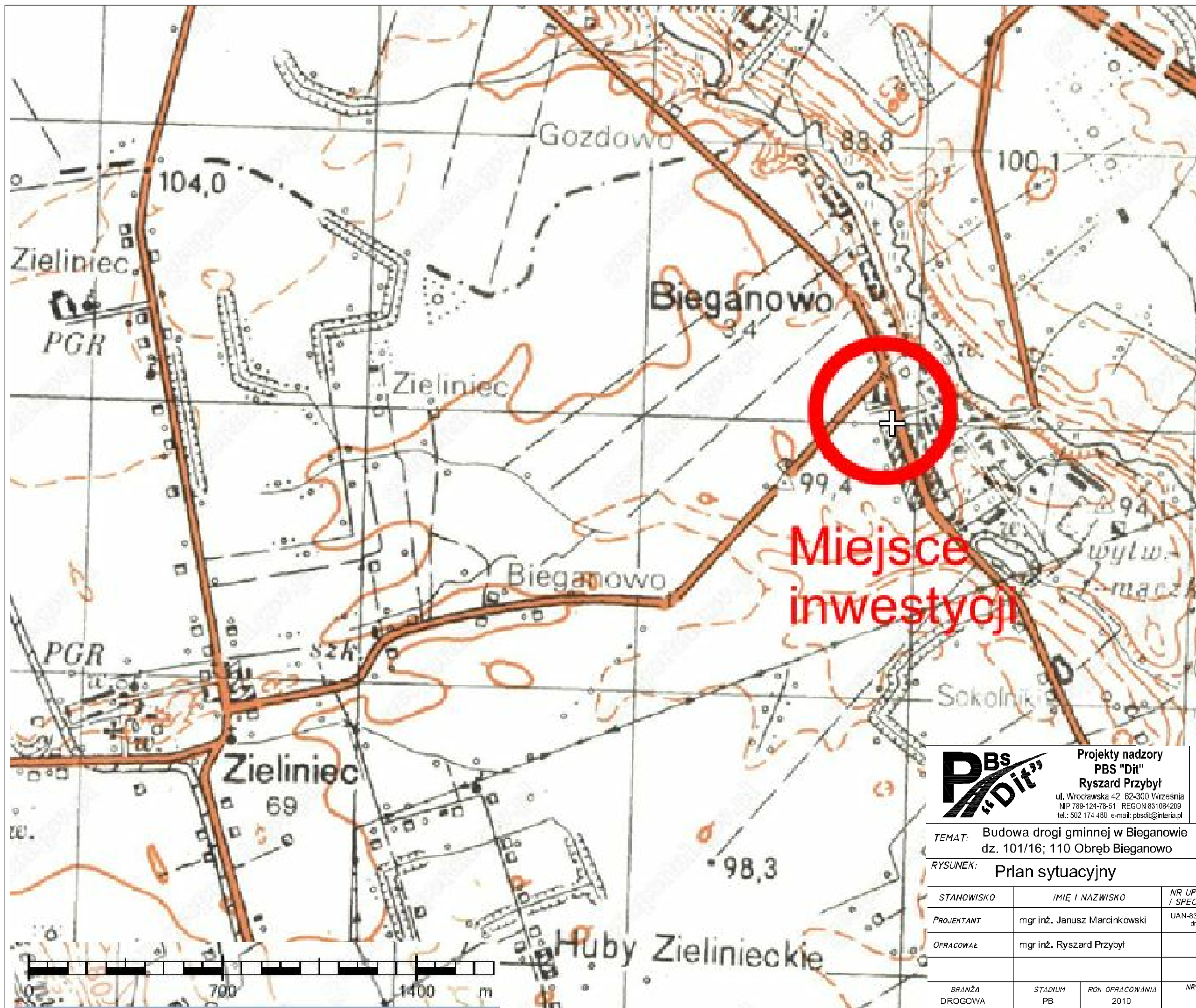
Opracował:

mgr inż. Ryszard Przybył

CZĘŚĆ RYSUNKOWA

Spis rysunków:

- | | |
|--|----------------|
| - rys. nr 1 Plan orientacyjny | skala 1:25 000 |
| - rys. nr 2 Istniejąca organizacja ruchu | skala 1:500 |
| - rys. nr 3 Tymczasowa organizacja ruchu | skala 1:500 |



Miejsce inwestycji



Projekty nadzory
PBS "DiT"
 Ryszard Przybył
 ul. Wrocławska 42 62-300 Września
 NIP 789-124-78-51 REGON 631084209
 tel.: 502 174 480 e-mail: pbsdit@interia.pl

INWESTOR
 Gmina Kołaczkowo
 Pl. Reymonta 3
 62-306 Kołaczkowo

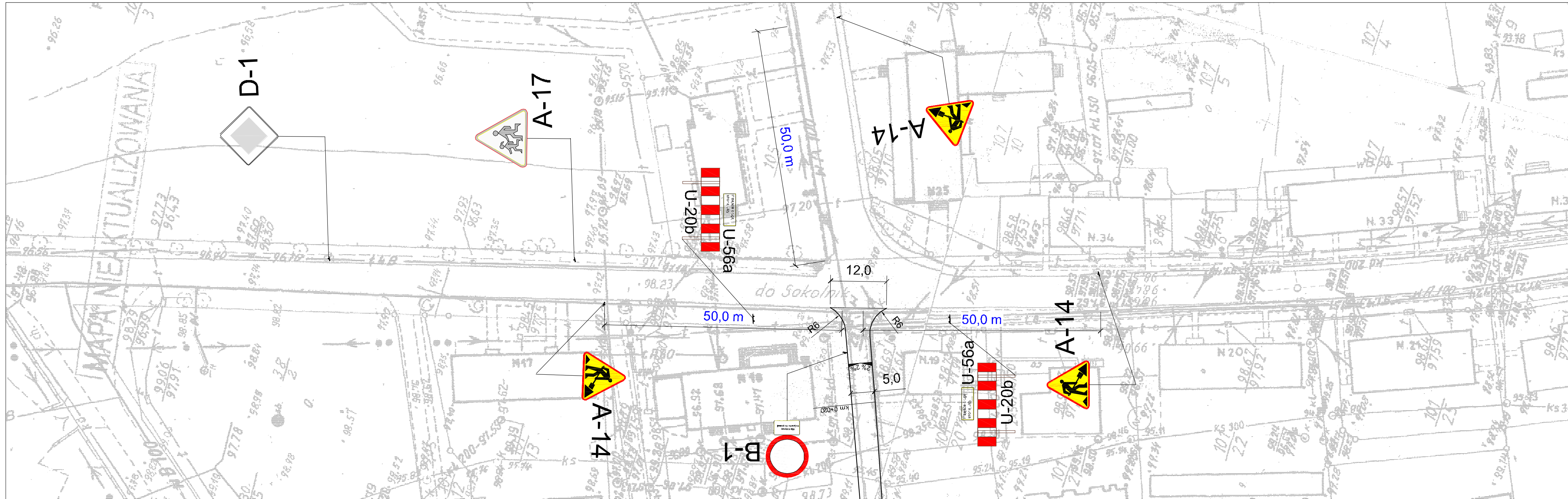
TEMAT: Budowa drogi gminnej w Bieganowie
 dz. 101/16; 110 Obręb Bieganowo

RYSUNEK: **Prplan sytuacyjny** NR **1**



STANOWISKO	IMIĘ I NAZWISKO	NR UPRAWNIEŃ I SPECJALNOŚĆ	DATA	PODPIS
PROJEKTANT	mgr inż. Janusz Marcinkowski	UAN-8345/1492/90 drogowca	7/2010	
OPRACOWAŁ	mgr inż. Ryszard Przybył		7/2010	
BRANŻA DROGOWA	STADIUM PB	ROK OPRACOWANIA 2010	NR UMOWY	SKALA 1:10000



		Projektujący nadzory PBS "Di" Ryszard Przybył ul. Wrocławska 42 62-300 Września NIP 789-124-78-51 REGON 631064209 tel.: 502 174 480 e-mail: posidd@interia.pl		INWESTOR Gmina Kołaczkowo Pl. Reymonta 3 62-306 Kołaczkowo	
TEMAT: Budowa drogi gminnej w Bieganowie dz. 101/16; 110 Obręb Bieganowo					
RYSUNEK: Istniejące oznakowanie					NR 2
STANOWISKO	IMIĘ I NAZWISKO	NR UPRAWNIENI I SPECJALNOŚĆ	DATA	PODPIS	
OPRACOWAŁ	mgr inż. Ryszard Przybył		7/2010		
BRANŻA DROGOWA	STADIUM PB	ROK OPRACOWANIA 2010	NR UMOWY	SKALA 1:500	



Objaśnienia

-  A-14 Tymczasowe oznakowanie pionowe
-  D-1 Istniejące oznakowanie

		Projekty nadzory PBS "Dit" Ryszard Przybył ul. Wrocławska 42 62-300 Września NIP 789-124-78-51 REGON 631064209 tel.: 502 174 480 e-mail: ppsdit@interia.pl		INWESTOR Gmina Kołaczkowo Pl. Reymonta 3 62-306 Kołaczkowo	
TEMAT: Budowa drogi gminnej w Bieganowie dz. 101/16; 110 Obręb Bieganowo					
RYSUNEK: Tymczasowa organizacja ruchu					NR 3
STANOWISKO	IMIĘ I NAZWISKO	NR UPRAWNIENI I SPECJALNOŚĆ	DATA	PODPIS	
OPRACOWAŁ	mgr inż. Ryszard Przybył		7/2010		
BRANŻA DROGOWA	STADIUM PB	ROK OPRACOWANIA 2010	NR UMOWY	SKALA 1:500	